

議案第 31 号

特別区道の路線の認定について

上記の議案を提出する。

平成 30 年 2 月 16 日

提出者 葛飾区長 青 木 克 徳

(提案理由)

国からの譲与を受けた法定外公共物を特別区道の路線として認定する必要があるので、  
本案を提出いたします。

特別区道の路線の認定について

道路法（昭和 27 年法律第 180 号）第 8 条第 1 項の規定に基づき、特別区道の路線を次のように認定する。

記

路 線 名	起 点 終 点	幅員、延長等
葛 1 2 2 0 号	葛飾区東水元一丁目 8 6 2 番 1 地先から 葛飾区東水元一丁目 8 6 1 番 1 地先まで	別紙図面表示 の と お り
葛 1 2 2 1 号	葛飾区東水元二丁目 8 8 6 番 3 地先から 葛飾区東水元二丁目 8 8 5 番地先まで	別紙図面表示 の と お り
葛 1 2 2 2 号	葛飾区東金町二丁目 5 3 6 番 7 地先から 葛飾区東金町二丁目 2 8 5 番 3 地先まで	別紙図面表示 の と お り
葛 1 2 2 3 号	葛飾区東金町三丁目 5 2 番 4 地先から 葛飾区東金町三丁目 1 8 3 番 1 地先まで	別紙図面表示 の と お り
葛 1 2 2 4 号	葛飾区小菅一丁目 8 3 4 番 8 地先から 葛飾区小菅一丁目 8 2 6 番 2 まで	別紙図面表示 の と お り
葛 1 2 2 5 号	葛飾区西亀有三丁目 3 7 番地先から 葛飾区西亀有三丁目 1 2 7 番 4 地先まで	別紙図面表示 の と お り

葛 1 2 2 6 号	葛飾区西亀有三丁目 1 4 4 番 1 地先から 葛飾区西亀有三丁目 1 5 6 番地先まで	別紙図面表示 の と お り
葛 1 2 2 7 号	葛飾区西亀有二丁目 1 2 9 9 番地先から 葛飾区西亀有二丁目 1 4 8 4 番 2 の一部まで	別紙図面表示 の と お り
葛 1 2 2 8 号	葛飾区西亀有一丁目 3 7 5 番 5 の一部	別紙図面表示 の と お り
葛 1 2 2 9 号	葛飾区亀有三丁目 8 4 3 番 9 から 葛飾区亀有三丁目 8 3 8 番 2 の一部まで	別紙図面表示 の と お り
葛 1 2 3 0 号	葛飾区亀有四丁目 4 6 9 番 5 から 葛飾区亀有四丁目 4 6 番 9 まで	別紙図面表示 の と お り
葛 1 2 3 1 号	葛飾区亀有一丁目 8 0 番 1 5 地先から 葛飾区亀有一丁目 1 1 7 番 3 地先まで	別紙図面表示 の と お り
葛 1 2 3 2 号	葛飾区亀有四丁目 6 0 3 番 3	別紙図面表示 の と お り
葛 1 2 3 3 号	葛飾区亀有四丁目 5 5 2 番 1 地先から 葛飾区亀有四丁目 5 6 0 番 4 地先まで	別紙図面表示 の と お り
葛 1 2 3 4 号	葛飾区亀有四丁目 5 6 5 番地先から 葛飾区亀有四丁目 5 6 6 番地先まで	別紙図面表示 の と お り
葛 1 2 3 5 号	葛飾区亀有三丁目 7 6 9 番 4 地先から 葛飾区亀有三丁目 9 0 8 番 1 地先まで	別紙図面表示 の と お り
葛 1 2 3 6 号	葛飾区亀有二丁目 1 0 0 5 番 1 地先から 葛飾区亀有二丁目 1 5 0 1 番 1 1 地先まで	別紙図面表示 の と お り
葛 1 2 3 7 号	葛飾区亀有二丁目 8 9 4 番 1 地先から 葛飾区亀有二丁目 1 5 0 5 番 3 地先まで	別紙図面表示 の と お り
葛 1 2 3 8 号	葛飾区亀有二丁目 1 4 4 0 番地先から 葛飾区亀有二丁目 1 4 9 番地先まで	別紙図面表示 の と お り
葛 1 2 3 9 号	葛飾区亀有二丁目 1 4 5 1 番 9 地先から 葛飾区亀有二丁目 1 4 3 5 番 4 地先まで	別紙図面表示 の と お り
葛 1 2 4 0 号	葛飾区亀有二丁目 1 4 7 8 番 2 地先から 葛飾区亀有二丁目 1 4 7 8 番 1 地先まで	別紙図面表示 の と お り

葛 1 2 4 1 号	葛飾区堀切八丁目 1 2 7 7 番 1 地先から 葛飾区堀切八丁目 1 2 6 4 番 2 地先まで	別紙図面表示 の と お り
葛 1 2 4 2 号	葛飾区堀切八丁目 2 0 9 番 1 地先から 葛飾区堀切八丁目 1 2 6 3 番 1 地先まで	別紙図面表示 の と お り
葛 1 2 4 3 号	葛飾区堀切八丁目 2 0 9 番 3 地先から 葛飾区堀切八丁目 2 0 8 番 3 地先まで	別紙図面表示 の と お り
葛 1 2 4 4 号	葛飾区堀切八丁目 1 2 5 3 番 2 の一部から 葛飾区堀切八丁目 1 1 8 0 番 1 地先まで	別紙図面表示 の と お り
葛 1 2 4 5 号	葛飾区堀切八丁目 1 1 8 0 番 1 地先から 葛飾区堀切八丁目 1 2 4 9 番 7 地先まで	別紙図面表示 の と お り
葛 1 2 4 6 号	葛飾区堀切八丁目 1 1 7 7 番 3 の一部から 葛飾区堀切八丁目 1 1 7 5 番 2 まで	別紙図面表示 の と お り
葛 1 2 4 7 号	葛飾区小菅三丁目 9 9 7 番 2 地先から 葛飾区堀切七丁目 8 3 9 番 4 6 地先まで	別紙図面表示 の と お り
葛 1 2 4 8 号	葛飾区堀切八丁目 1 5 番 2 6 から 葛飾区堀切八丁目 1 5 9 0 番 4 まで	別紙図面表示 の と お り
葛 1 2 4 9 号	葛飾区堀切五丁目 7 4 9 番 3 の一部から 葛飾区堀切五丁目 7 4 2 番 2 まで	別紙図面表示 の と お り
葛 1 2 5 0 号	葛飾区堀切五丁目 2 6 番 2 地先から 葛飾区堀切五丁目 2 2 番 1 地先まで	別紙図面表示 の と お り
葛 1 2 5 1 号	葛飾区堀切五丁目 1 2 番 1 8 地先から 葛飾区堀切五丁目 1 1 番地先まで	別紙図面表示 の と お り
葛 1 2 5 2 号	葛飾区堀切五丁目 1 1 番地先から 葛飾区堀切五丁目 1 4 6 番地先まで	別紙図面表示 の と お り
葛 1 2 5 3 号	葛飾区堀切五丁目 5 9 番 3 地先から 葛飾区堀切五丁目 7 0 番 3 地先まで	別紙図面表示 の と お り
葛 1 2 5 4 号	葛飾区堀切五丁目 1 0 0 番 7 地先から 葛飾区堀切五丁目 1 0 1 番 5 地先まで	別紙図面表示 の と お り
葛 1 2 5 5 号	葛飾区堀切五丁目 5 3 番 9 地先から 葛飾区堀切五丁目 7 3 番 3 地先まで	別紙図面表示 の と お り

葛 1 2 5 6 号	葛飾区堀切五丁目 8 1 番 5 地先から 葛飾区堀切五丁目 8 8 番 1 地先まで	別紙図面表示 の と お り
葛 1 2 5 7 号	葛飾区堀切五丁目 1 7 4 番 4 地先から 葛飾区堀切五丁目 2 1 0 番 1 地先まで	別紙図面表示 の と お り
葛 1 2 5 8 号	葛飾区堀切三丁目 5 0 番 1 2 地先から 葛飾区堀切三丁目 1 7 番 1 地先まで	別紙図面表示 の と お り
葛 1 2 5 9 号	葛飾区堀切三丁目 2 2 番 4 9 地先から 葛飾区堀切三丁目 2 1 番 1 地先まで	別紙図面表示 の と お り
葛 1 2 6 0 号	葛飾区堀切三丁目 5 番 1 地先から 葛飾区堀切三丁目 1 番 4 地先まで	別紙図面表示 の と お り
葛 1 2 6 1 号	葛飾区青戸八丁目 2 7 5 8 番 2 地先から 葛飾区青戸八丁目 2 7 7 5 番 1 地先まで	別紙図面表示 の と お り
葛 1 2 6 2 号	葛飾区青戸八丁目 2 6 3 0 番地先から 葛飾区青戸八丁目 2 9 3 6 番地先まで	別紙図面表示 の と お り
葛 1 2 6 3 号	葛飾区青戸八丁目 2 9 3 7 番 2 地先から 葛飾区青戸八丁目 2 6 7 8 番 4 地先まで	別紙図面表示 の と お り
葛 1 2 6 4 号	葛飾区青戸七丁目 4 5 番地先から 葛飾区青戸七丁目 4 3 番 7 地先まで	別紙図面表示 の と お り
葛 1 2 6 5 号	葛飾区青戸七丁目 2 9 1 8 番 1 地先から 葛飾区青戸七丁目 2 9 5 8 番 1 地先まで	別紙図面表示 の と お り
葛 1 2 6 6 号	葛飾区青戸七丁目 2 9 5 8 番 1 地先から 葛飾区青戸七丁目 2 9 7 3 番 2 地先まで	別紙図面表示 の と お り
葛 1 2 6 7 号	葛飾区青戸七丁目 2 4 8 5 番 4 地先から 葛飾区青戸七丁目 2 9 8 3 番 1 地先まで	別紙図面表示 の と お り
葛 1 2 6 8 号	葛飾区青戸八丁目 2 5 7 6 番 1 地先から 葛飾区青戸八丁目 2 5 7 8 番地先まで	別紙図面表示 の と お り
葛 1 2 6 9 号	葛飾区青戸七丁目 2 4 8 0 番 1 地先から 葛飾区青戸七丁目 2 4 7 9 番 4 地先まで	別紙図面表示 の と お り
葛 1 2 7 0 号	葛飾区青戸七丁目 2 4 8 1 番 1 地先から 葛飾区青戸七丁目 2 4 5 0 番 7 地先まで	別紙図面表示 の と お り



葛 1 2 7 1 号	葛飾区青戸七丁目 3 0 5 5 番 4 地先から 葛飾区青戸七丁目 1 3 1 番 3 地先まで	別紙図面表示 の と お り
葛 1 2 7 2 号	葛飾区青戸七丁目 1 2 0 番 2 地先から 葛飾区青戸七丁目 1 6 9 番 1 1 地先まで	別紙図面表示 の と お り
葛 1 2 7 3 号	葛飾区青戸七丁目 1 1 9 番 3 地先から 葛飾区青戸七丁目 1 2 0 番 2 地先まで	別紙図面表示 の と お り
葛 1 2 7 4 号	葛飾区青戸六丁目 2 2 6 番 2 9 地先から 葛飾区青戸六丁目 2 4 0 番 1 4 地先まで	別紙図面表示 の と お り
葛 1 2 7 5 号	葛飾区青戸六丁目 3 0 7 番 1 地先から 葛飾区青戸六丁目 3 0 4 番地先まで	別紙図面表示 の と お り
葛 1 2 7 6 号	葛飾区青戸六丁目 4 3 3 番 2 地先から 葛飾区青戸六丁目 5 6 2 番地先まで	別紙図面表示 の と お り
葛 1 2 7 7 号	葛飾区青戸六丁目 5 5 4 番 8 地先から 葛飾区青戸六丁目 4 4 6 番 2 まで	別紙図面表示 の と お り
葛 1 2 7 8 号	葛飾区青戸四丁目 1 0 1 4 番 1 1 地先から 葛飾区青戸四丁目 1 0 2 0 番地先まで	別紙図面表示 の と お り
葛 1 2 7 9 号	葛飾区青戸五丁目 8 8 番 1 地先から 葛飾区青戸五丁目 5 8 番 2 地先まで	別紙図面表示 の と お り
葛 1 2 8 0 号	葛飾区青戸四丁目 2 2 4 6 番地先から 葛飾区青戸四丁目 1 1 5 4 番地先まで	別紙図面表示 の と お り
葛 1 2 8 1 号	葛飾区青戸四丁目 2 2 4 6 番地先から 葛飾区青戸四丁目 1 0 7 2 番 1 地先まで	別紙図面表示 の と お り
葛 1 2 8 2 号	葛飾区青戸四丁目 1 0 7 3 番地先から 葛飾区青戸四丁目 1 1 1 1 番 1 地先まで	別紙図面表示 の と お り
葛 1 2 8 3 号	葛飾区青戸三丁目 4 7 番 1 地先から 葛飾区青戸三丁目 8 0 番 5 地先まで	別紙図面表示 の と お り
葛 1 2 8 4 号	葛飾区青戸三丁目 3 1 6 番地先から 葛飾区青戸三丁目 3 2 1 番 1 地先まで	別紙図面表示 の と お り
葛 1 2 8 5 号	葛飾区青戸三丁目 3 2 0 番 3 地先から 葛飾区青戸三丁目 6 7 番 4 地先まで	別紙図面表示 の と お り

葛 1 2 8 6 号	葛飾区東堀切三丁目 3 4 8 番 8 地先から 葛飾区西亀有一丁目 3 7 5 番 5 の一部まで	別紙図面表示 の と お り
葛 1 2 8 7 号	葛飾区東堀切三丁目 3 5 3 番 1 地先から 葛飾区東堀切三丁目 1 7 2 番地先まで	別紙図面表示 の と お り
葛 1 2 8 8 号	葛飾区東堀切三丁目 3 6 5 番 4 地先から 葛飾区東堀切三丁目 3 9 0 番 3 の一部まで	別紙図面表示 の と お り
葛 1 2 8 9 号	葛飾区東堀切一丁目 6 4 4 番 2 地先から 葛飾区東堀切一丁目 6 4 6 番 5 地先まで	別紙図面表示 の と お り
葛 1 2 9 0 号	葛飾区お花茶屋一丁目 5 3 7 番 5 地先から 葛飾区お花茶屋一丁目 2 0 4 5 番 3 地先まで	別紙図面表示 の と お り
葛 1 2 9 1 号	葛飾区白鳥二丁目 1 1 7 8 番 2 地先から 葛飾区白鳥二丁目 1 5 8 1 番 1 地先まで	別紙図面表示 の と お り
葛 1 2 9 2 号	葛飾区宝町二丁目 7 4 番 1 8 地先から 葛飾区宝町二丁目 7 7 番 1 2 地先まで	別紙図面表示 の と お り
葛 1 2 9 3 号	葛飾区宝町二丁目 7 2 番 4 地先から 葛飾区宝町二丁目 7 3 番 9 地先まで	別紙図面表示 の と お り
葛 1 2 9 4 号	葛飾区宝町一丁目 1 9 番 1 2 地先から 葛飾区宝町一丁目 1 9 番 2 8 まで	別紙図面表示 の と お り
葛 1 2 9 5 号	葛飾区宝町一丁目 3 6 番 5 地先から 葛飾区宝町一丁目 2 0 番 1 3 地先まで	別紙図面表示 の と お り
葛 1 2 9 6 号	葛飾区宝町一丁目 3 2 番 3 3 地先から 葛飾区宝町一丁目 2 6 番 1 4 地先まで	別紙図面表示 の と お り
葛 1 2 9 7 号	葛飾区宝町二丁目 5 8 番 2 2 地先から 葛飾区宝町二丁目 5 9 番 1 0 地先まで	別紙図面表示 の と お り
葛 1 2 9 8 号	葛飾区宝町二丁目 5 3 番 3 地先から 葛飾区宝町二丁目 5 1 番 2 5 地先まで	別紙図面表示 の と お り
葛 1 2 9 9 号	葛飾区宝町二丁目 5 1 番 1 5 地先から 葛飾区宝町二丁目 5 1 番 1 3 地先まで	別紙図面表示 の と お り
葛 1 3 0 0 号	葛飾区宝町二丁目 9 5 番 6 6 の一部から 葛飾区宝町二丁目 8 8 番 3 地先まで	別紙図面表示 の と お り

葛 1 3 0 1 号	葛飾区四つ木五丁目 2 6 7 番 2 地先から 葛飾区四つ木五丁目 2 7 3 番 2 地先まで	別紙図面表示 の と お り
葛 1 3 0 2 号	葛飾区四つ木五丁目 2 7 7 番地先から 葛飾区四つ木五丁目 2 3 1 番地先まで	別紙図面表示 の と お り
葛 1 3 0 3 号	葛飾区立石六丁目 1 6 5 番 2 地先から 葛飾区立石六丁目 1 6 7 番 4 地先まで	別紙図面表示 の と お り
葛 1 3 0 4 号	葛飾区立石七丁目 3 3 0 番 2 地先から 葛飾区立石七丁目 2 8 4 番 2 地先まで	別紙図面表示 の と お り
葛 1 3 0 5 号	葛飾区立石四丁目 1 3 1 番 4 地先から 葛飾区立石四丁目 1 2 5 番 1 地先まで	別紙図面表示 の と お り
葛 1 3 0 6 号	葛飾区立石七丁目 4 7 9 番 4 地先から 葛飾区立石七丁目 4 5 7 番地先まで	別紙図面表示 の と お り
葛 1 3 0 7 号	葛飾区立石四丁目 1 0 7 番地先から 葛飾区立石四丁目 1 0 2 番 2 地先まで	別紙図面表示 の と お り
葛 1 3 0 8 号	葛飾区立石二丁目 2 4 0 番 1 地先から 葛飾区立石二丁目 2 3 3 番 2 まで	別紙図面表示 の と お り
葛 1 3 0 9 号	葛飾区立石二丁目 2 8 3 番 1 地先から 葛飾区立石二丁目 3 3 番 1 地先まで	別紙図面表示 の と お り
葛 1 3 1 0 号	葛飾区立石二丁目 2 9 3 番 3 地先から 葛飾区立石三丁目 5 7 番 8 地先まで	別紙図面表示 の と お り
葛 1 3 1 1 号	葛飾区立石三丁目 1 2 9 番 3 地先から 葛飾区立石三丁目 1 4 0 番 1 9 地先まで	別紙図面表示 の と お り
葛 1 3 1 2 号	葛飾区立石八丁目 1 2 2 番 1 地先から 葛飾区立石八丁目 1 2 4 番 5 地先まで	別紙図面表示 の と お り
葛 1 3 1 3 号	葛飾区立石一丁目 6 2 3 番 1 地先から 葛飾区立石一丁目 6 0 0 番 8 地先まで	別紙図面表示 の と お り
葛 1 3 1 4 号	葛飾区立石八丁目 2 5 0 番 1 2 地先から 葛飾区立石八丁目 2 4 9 番 1 地先まで	別紙図面表示 の と お り
葛 1 3 1 5 号	葛飾区立石八丁目 2 5 3 番 2 地先から 葛飾区立石八丁目 2 2 2 番 1 まで	別紙図面表示 の と お り

葛 1 3 1 6 号	葛飾区高砂一丁目 2 1 番 4 地先から 葛飾区高砂一丁目 2 0 番 4 地先まで	別紙図面表示 の と お り
葛 1 3 1 7 号	葛飾区四つ木二丁目 9 番 1 地先から 葛飾区四つ木二丁目 3 2 番 1 地先まで	別紙図面表示 の と お り
葛 1 3 1 8 号	葛飾区四つ木二丁目 1 8 3 番 4 地先から 葛飾区四つ木二丁目 1 6 1 番 5 地先まで	別紙図面表示 の と お り
葛 1 3 1 9 号	葛飾区東立石四丁目 1 1 4 番 7 地先から 葛飾区東立石四丁目 1 0 8 番 5 地先まで	別紙図面表示 の と お り
葛 1 3 2 0 号	葛飾区東立石四丁目 1 6 1 番地先から 葛飾区東立石四丁目 1 5 7 番 1 地先まで	別紙図面表示 の と お り
葛 1 3 2 1 号	葛飾区東立石四丁目 1 5 4 番 6 地先から 葛飾区東立石四丁目 1 5 1 番 2 5 地先まで	別紙図面表示 の と お り
葛 1 3 2 2 号	葛飾区東立石四丁目 1 4 0 番 2 9 地先から 葛飾区東立石四丁目 5 9 1 番 3 地先まで	別紙図面表示 の と お り
葛 1 3 2 3 号	葛飾区東立石四丁目 5 7 8 番 3 地先から 葛飾区東立石四丁目 8 5 0 番 1 地先まで	別紙図面表示 の と お り
葛 1 3 2 4 号	葛飾区東立石一丁目 1 5 1 番 1 地先から 葛飾区東立石二丁目 4 2 番 2 地先まで	別紙図面表示 の と お り
葛 1 3 2 5 号	葛飾区東立石一丁目 2 0 5 番 3 地先から 葛飾区東立石一丁目 1 7 9 番 1 0 の一部まで	別紙図面表示 の と お り
葛 1 3 2 6 号	葛飾区東立石一丁目 1 8 0 番 1 地先から 葛飾区東立石一丁目 1 3 9 番 3 地先まで	別紙図面表示 の と お り
葛 1 3 2 7 号	葛飾区東立石一丁目 5 4 7 番 4 地先から 葛飾区東立石一丁目 5 1 3 番 4 地先まで	別紙図面表示 の と お り
葛 1 3 2 8 号	葛飾区東立石一丁目 5 4 7 番 2 地先から 葛飾区東立石一丁目 5 4 8 番 7 地先まで	別紙図面表示 の と お り
葛 1 3 2 9 号	葛飾区東立石一丁目 2 2 8 番 1 地先から 葛飾区東立石一丁目 2 3 1 番地先まで	別紙図面表示 の と お り
葛 1 3 3 0 号	葛飾区東立石一丁目 1 9 8 番 2 地先から 葛飾区東立石一丁目 1 8 8 番 2 地先まで	別紙図面表示 の と お り

葛 1 3 3 1 号	葛飾区東立石一丁目 1 9 3 番 1 地先から 葛飾区東立石一丁目 4 8 2 番 1 地先まで	別紙図面表示 の と お り
葛 1 3 3 2 号	葛飾区奥戸八丁目 3 4 5 番から 葛飾区奥戸八丁目 3 4 4 番まで	別紙図面表示 の と お り
葛 1 3 3 3 号	葛飾区奥戸七丁目 1 7 0 9 番から 葛飾区奥戸七丁目 1 7 0 8 番まで	別紙図面表示 の と お り
葛 1 3 3 4 号	葛飾区奥戸二丁目 1 2 9 2 番 1 地先から 葛飾区奥戸二丁目 1 5 0 5 番 1 地先まで	別紙図面表示 の と お り
葛 1 3 3 5 号	葛飾区奥戸二丁目 1 1 8 4 番 1 地先から 葛飾区奥戸二丁目 1 2 1 0 番 1 地先まで	別紙図面表示 の と お り
葛 1 3 3 6 号	葛飾区奥戸二丁目 1 1 8 6 番 3 地先から 葛飾区奥戸二丁目 1 1 9 8 番 5 地先まで	別紙図面表示 の と お り
葛 1 3 3 7 号	葛飾区奥戸二丁目 1 2 3 7 番 1 3 地先から 葛飾区奥戸二丁目 9 1 6 番地先まで	別紙図面表示 の と お り
葛 1 3 3 8 号	葛飾区奥戸三丁目 1 1 3 8 番 3 地先から 葛飾区奥戸三丁目 7 8 1 番地先まで	別紙図面表示 の と お り
葛 1 3 3 9 号	葛飾区奥戸八丁目 3 4 3 番	別紙図面表示 の と お り
葛 1 3 4 0 号	葛飾区奥戸八丁目 3 2 8 番 1 地先から 葛飾区奥戸八丁目 3 5 5 番 3 地先まで	別紙図面表示 の と お り
葛 1 3 4 1 号	葛飾区奥戸六丁目 5 8 2 番	別紙図面表示 の と お り
葛 1 3 4 2 号	葛飾区奥戸五丁目 1 2 4 3 番から 葛飾区奥戸五丁目 1 2 4 1 番まで	別紙図面表示 の と お り
葛 1 3 4 3 号	葛飾区奥戸五丁目 1 2 4 5 番	別紙図面表示 の と お り
葛 1 3 4 4 号	葛飾区奥戸一丁目 4 5 5 番 3 地先から 葛飾区奥戸三丁目 4 8 0 番 5 地先まで	別紙図面表示 の と お り
葛 1 3 4 5 号	葛飾区奥戸三丁目 3 8 2 番 6 地先から 葛飾区奥戸三丁目 3 8 1 番地先まで	別紙図面表示 の と お り

葛 1 3 4 6 号	葛飾区奥戸四丁目 1 2 1 0 番 1 地先から 葛飾区奥戸四丁目 1 0 7 2 番 2 地先まで	別紙図面表示 の と お り
葛 1 3 4 7 号	葛飾区奥戸五丁目 1 2 2 0 番 2 地先から 葛飾区奥戸四丁目 1 1 5 0 番 1 地先まで	別紙図面表示 の と お り
葛 1 3 4 8 号	葛飾区奥戸五丁目 2 0 番 8 地先から 葛飾区奥戸四丁目 1 0 5 8 番地先まで	別紙図面表示 の と お り
葛 1 3 4 9 号	葛飾区奥戸四丁目 1 0 2 1 番地先から 葛飾区奥戸四丁目 1 0 0 6 番地先まで	別紙図面表示 の と お り
葛 1 3 5 0 号	葛飾区奥戸六丁目 5 5 8 番 5 の一部から 葛飾区奥戸六丁目 5 5 7 番 4 地先まで	別紙図面表示 の と お り
葛 1 3 5 1 号	葛飾区東四つ木四丁目 5 1 7 番 5 地先から 葛飾区東四つ木四丁目 4 9 7 番 6 地先まで	別紙図面表示 の と お り
葛 1 3 5 2 号	葛飾区東四つ木四丁目 2 3 0 番 1 0 地先から 葛飾区東四つ木四丁目 2 3 2 番 1 4 地先まで	別紙図面表示 の と お り
葛 1 3 5 3 号	葛飾区東四つ木四丁目 7 9 3 番 4 地先から 葛飾区東四つ木四丁目 6 3 8 番地先まで	別紙図面表示 の と お り
葛 1 3 5 4 号	葛飾区東四つ木四丁目 3 6 5 番 1 地先から 葛飾区東四つ木四丁目 2 6 8 番 1 地先まで	別紙図面表示 の と お り
葛 1 3 5 5 号	葛飾区東四つ木四丁目 1 2 6 番 2 地先から 葛飾区東四つ木四丁目 9 2 番 5 地先まで	別紙図面表示 の と お り
葛 1 3 5 6 号	葛飾区東四つ木二丁目 7 1 8 番地先から 葛飾区東四つ木二丁目 2 6 4 番地先まで	別紙図面表示 の と お り
葛 1 3 5 7 号	葛飾区東四つ木二丁目 1 9 5 番 5 地先から 葛飾区東四つ木二丁目 1 9 3 番 2 地先まで	別紙図面表示 の と お り
葛 1 3 5 8 号	葛飾区東四つ木二丁目 1 9 5 番 1 5 地先から 葛飾区東四つ木二丁目 4 7 3 番 6 地先まで	別紙図面表示 の と お り
葛 1 3 5 9 号	葛飾区東四つ木一丁目 1 0 0 番 1 地先から 葛飾区東四つ木一丁目 1 0 5 番 2 地先まで	別紙図面表示 の と お り
葛 1 3 6 0 号	葛飾区東新小岩八丁目 1 6 5 3 番 1 地先から 葛飾区東新小岩八丁目 1 6 5 2 番 2 地先まで	別紙図面表示 の と お り

葛 1 3 6 1 号	葛飾区東新小岩八丁目 1 7 6 9 番 4 地先から 葛飾区東新小岩八丁目 1 6 4 0 番 1 地先まで	別紙図面表示 の と お り
葛 1 3 6 2 号	葛飾区東新小岩八丁目 1 8 0 4 番地先から 葛飾区東新小岩八丁目 1 4 4 0 番 1 地先まで	別紙図面表示 の と お り
葛 1 3 6 3 号	葛飾区東新小岩八丁目 1 7 6 5 番地先から 葛飾区東新小岩八丁目 1 0 7 0 番 2 まで	別紙図面表示 の と お り
葛 1 3 6 4 号	葛飾区東新小岩六丁目 9 1 4 番地先から 葛飾区東新小岩六丁目 9 1 8 番 1 地先まで	別紙図面表示 の と お り
葛 1 3 6 5 号	葛飾区東新小岩七丁目 1 1 1 5 番 2 地先から 葛飾区東新小岩七丁目 1 1 1 4 番地先まで	別紙図面表示 の と お り
葛 1 3 6 6 号	葛飾区東新小岩七丁目 8 1 8 番 8 地先から 葛飾区東新小岩七丁目 8 1 4 番 2 まで	別紙図面表示 の と お り
葛 1 3 6 7 号	葛飾区東新小岩七丁目 8 5 5 番 2 5 地先から 葛飾区東新小岩七丁目 6 4 7 番 7 地先まで	別紙図面表示 の と お り
葛 1 3 6 8 号	葛飾区東新小岩五丁目 4 5 2 番地先から 葛飾区東新小岩五丁目 4 7 7 番 1 地先まで	別紙図面表示 の と お り
葛 1 3 6 9 号	葛飾区東新小岩五丁目 6 2 番 1 地先から 葛飾区東新小岩五丁目 4 8 番 2 地先まで	別紙図面表示 の と お り
葛 1 3 7 0 号	葛飾区西新小岩五丁目 1 8 7 8 番 3 地先から 葛飾区西新小岩五丁目 1 8 0 5 番 1 地先まで	別紙図面表示 の と お り
葛 1 3 7 1 号	葛飾区西新小岩五丁目 2 8 4 7 番 2 地先から 葛飾区西新小岩五丁目 2 8 5 4 番 1 地先まで	別紙図面表示 の と お り
葛 1 3 7 2 号	葛飾区西新小岩五丁目 1 8 5 7 番地先から 葛飾区西新小岩五丁目 1 8 9 3 番 2 地先まで	別紙図面表示 の と お り
葛 1 3 7 3 号	葛飾区西新小岩五丁目 1 8 5 6 番 1 地先から 葛飾区西新小岩五丁目 1 0 5 3 番 1 地先まで	別紙図面表示 の と お り
葛 1 3 7 4 号	葛飾区西新小岩五丁目 2 6 6 5 番 5 地先から 葛飾区西新小岩五丁目 2 6 6 0 番 1 地先まで	別紙図面表示 の と お り
葛 1 3 7 5 号	葛飾区西新小岩五丁目 2 6 6 0 番 1 地先から 葛飾区西新小岩五丁目 2 5 8 6 番 1 地先まで	別紙図面表示 の と お り

葛 1 3 7 6 号	葛飾区西新小岩五丁目 2 6 9 1 番 2 地先から 葛飾区西新小岩五丁目 2 7 0 3 番 3 地先まで	別紙図面表示 の と お り
葛 1 3 7 7 号	葛飾区西新小岩五丁目 1 9 7 0 番 1 地先から 葛飾区西新小岩五丁目 1 9 6 6 番 2 地先まで	別紙図面表示 の と お り
葛 1 3 7 8 号	葛飾区西新小岩五丁目 9 9 8 番 1 地先から 葛飾区西新小岩五丁目 2 0 1 0 番 1 地先まで	別紙図面表示 の と お り
葛 1 3 7 9 号	葛飾区西新小岩五丁目 2 0 2 6 番 2 地先から 葛飾区西新小岩五丁目 3 9 7 番 1 地先まで	別紙図面表示 の と お り
葛 1 3 8 0 号	葛飾区西新小岩三丁目 2 5 3 6 番 1 地先から 葛飾区西新小岩三丁目 2 4 9 0 番 2 5 地先まで	別紙図面表示 の と お り
葛 1 3 8 1 号	葛飾区西新小岩三丁目 2 4 9 1 番 2 地先から 葛飾区西新小岩三丁目 2 4 8 8 番 7 地先まで	別紙図面表示 の と お り
葛 1 3 8 2 号	葛飾区西新小岩三丁目 2 4 8 1 番 3 地先から 葛飾区西新小岩三丁目 2 4 5 3 番 8 地先まで	別紙図面表示 の と お り
葛 1 3 8 3 号	葛飾区西新小岩三丁目 2 0 6 7 番 1 地先から 葛飾区西新小岩三丁目 2 0 7 5 番 8 地先まで	別紙図面表示 の と お り
葛 1 3 8 4 号	葛飾区西新小岩四丁目 3 1 4 番 2 地先から 葛飾区西新小岩四丁目 3 1 5 番 2 地先まで	別紙図面表示 の と お り



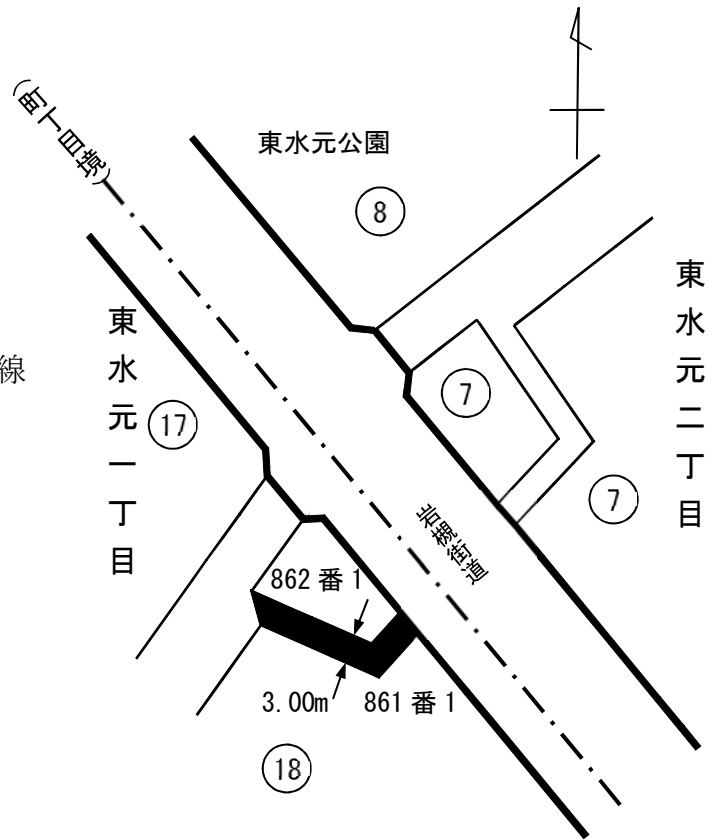
葛飾区特別区道路線認定 略図

(東水元一丁目地内)

- 特別区道路線
- == 都道路線
- 新たに認定する特別区道路線

(葛1220号)

幅員 3.00メートル  
 延長 19.69メートル  
 面積 59.08平方メートル



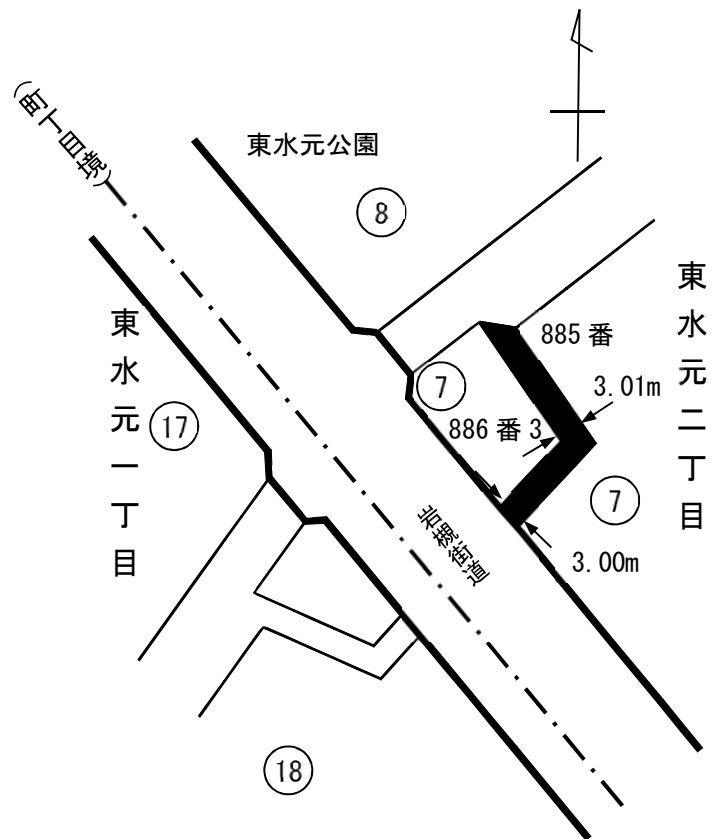
葛飾区特別区道路線認定 略図

(東水元二丁目地内)

- 特別区道路線
- == 都道路線
- 新たに認定する特別区道路線

(葛1221号)

幅員 3.00メートル  
 ~3.01メートル  
 延長 26.59メートル  
 面積 79.86平方メートル



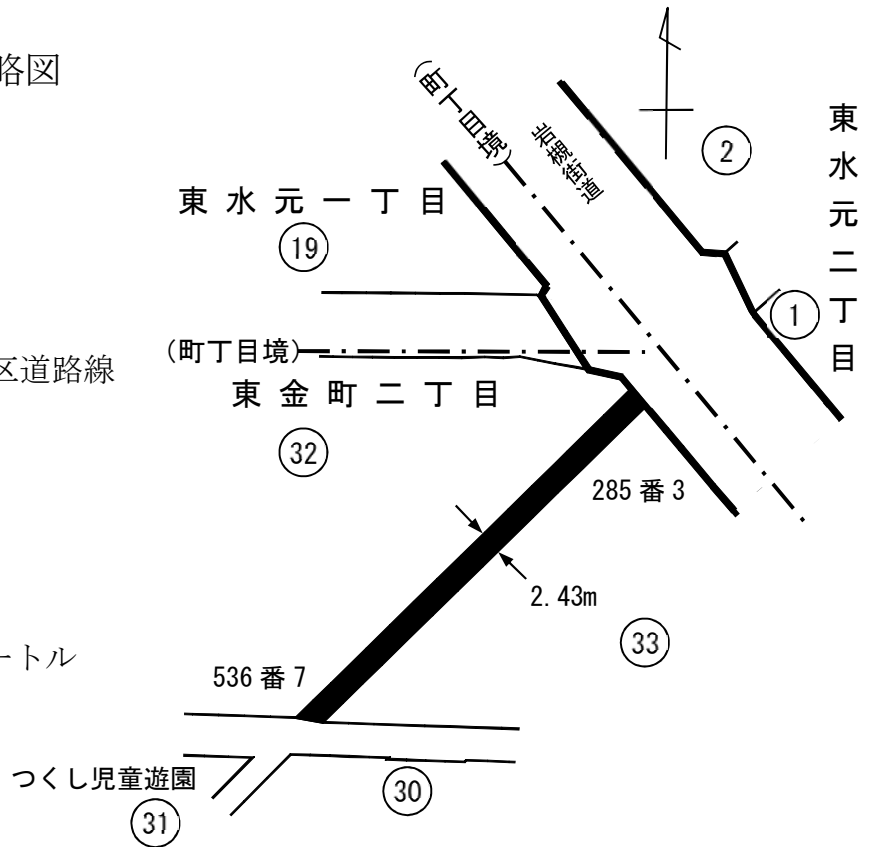
### 葛飾区特別区道路線認定 略図

(東金町二丁目地内)

- 特別区道路線
- == 都道路線
- 新たに認定する特別区道路線

(葛1222号)

幅員 2.43メートル  
 延長 50.34メートル  
 面積 122.37平方メートル



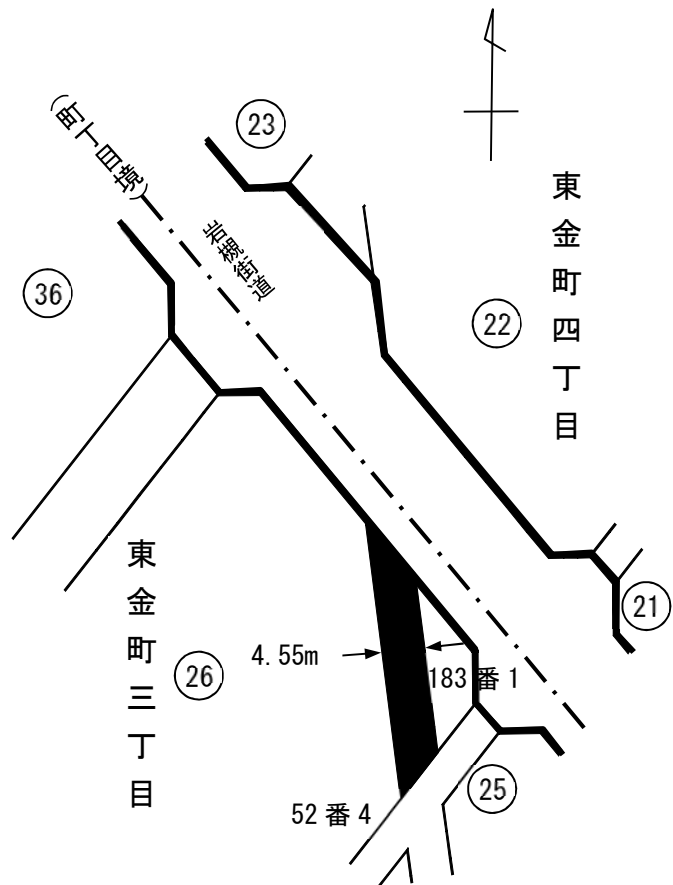
### 葛飾区特別区道路線認定 略図

(東金町三丁目地内)

- 特別区道路線
- == 都道路線
- 新たに認定する特別区道路線

(葛1223号)

幅員 4.55メートル  
 延長 26.52メートル  
 面積 120.70平方メートル



### 葛飾区特別区道路線認定 略図

(小菅一丁目地内)

== 都道路線

■ 新たに認定する特別区道路線

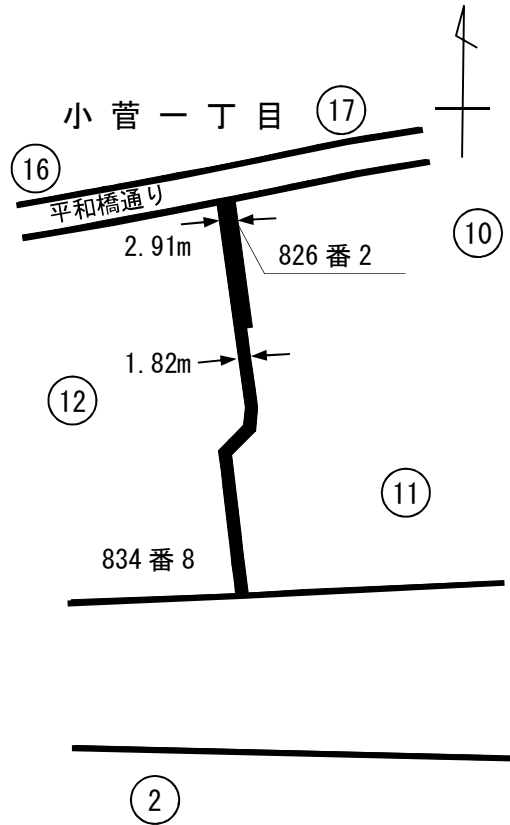
(葛1224号)

幅員 1.82メートル

～2.91メートル

延長 67.14メートル

面積 145.85平方メートル



### 葛飾区特別区道路線認定 略図

(西亀有三丁目地内)

—— 特別区道路線

== 都道路線

■ 新たに認定する特別区道路線

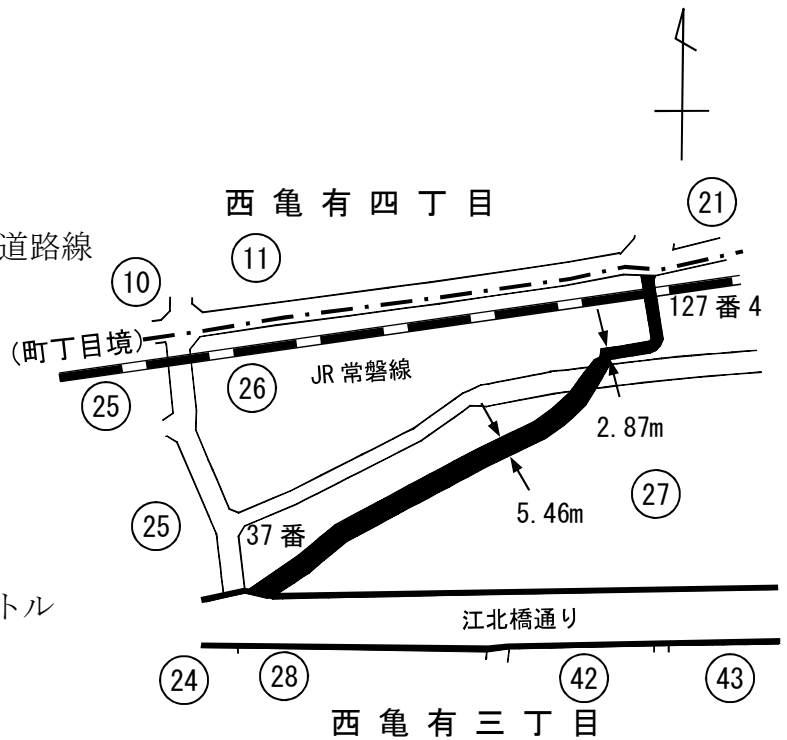
(葛1225号)

幅員 2.87メートル

～5.46メートル

延長 150.65メートル

面積 730.07平方メートル



## 葛飾区特別区道路線認定 略図

(西亀有三丁目地内)

—— 特別区道路線

■ 新たに認定する特別区道路線

(葛1226号)

幅員 4.55メートル

延長 175.69メートル

面積 798.77平方メートル



## 葛飾区特別区道路線認定 略図

(西亀有二丁目地内)

—— 特別区道路線

■ 新たに認定する特別区道路線

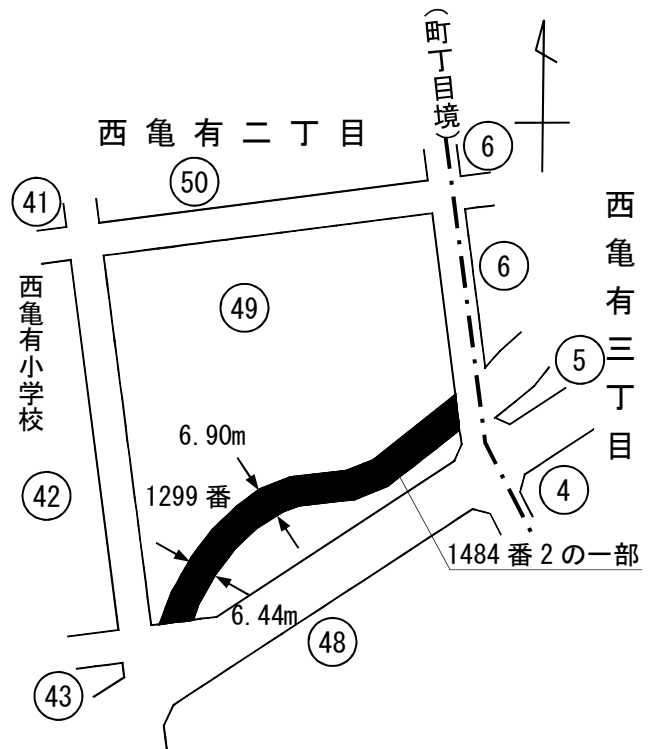
(葛1227号)

幅員 6.44メートル

～6.90メートル

延長 81.03メートル

面積 527.85平方メートル



## 葛飾区特別区道路線認定 略図

(西亀有一丁目地内)

—— 特別区道路線

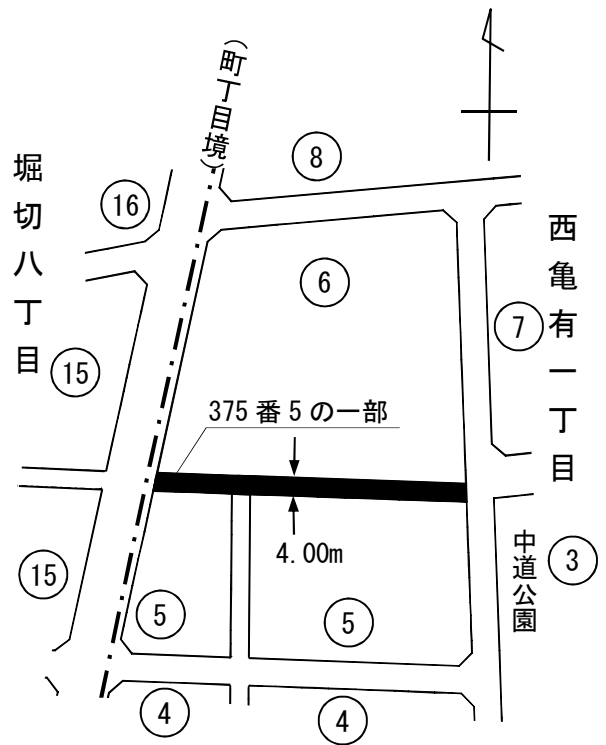
■ 新たに認定する特別区道路線

(葛1228号)

幅員 4.00メートル

延長 68.30メートル

面積 273.29平方メートル



## 葛飾区特別区道路線認定 略図

(亀有三丁目地内)

—— 特別区道路線

⋯⋯ 水路

- · - · 行政境界

■ 新たに認定する特別区道路線

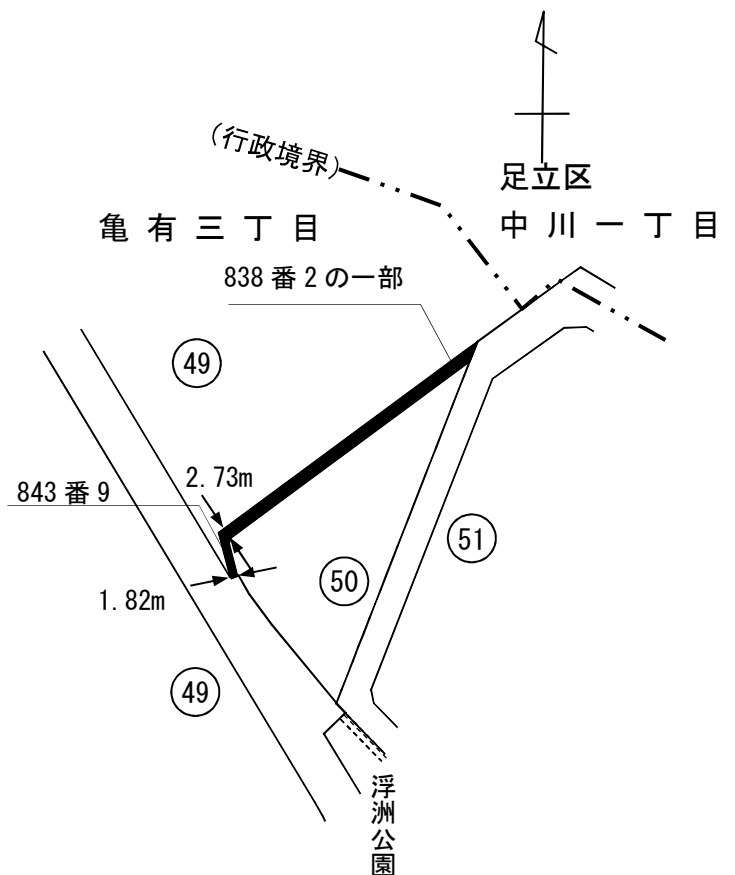
(葛1229号)

幅員 1.82メートル

～2.73メートル

延長 77.50メートル

面積 203.85平方メートル



### 葛飾区特別区道路線認定 略図

(亀有四丁目地内)

—— 特別区道路線

■ 新たに認定する特別区道路線

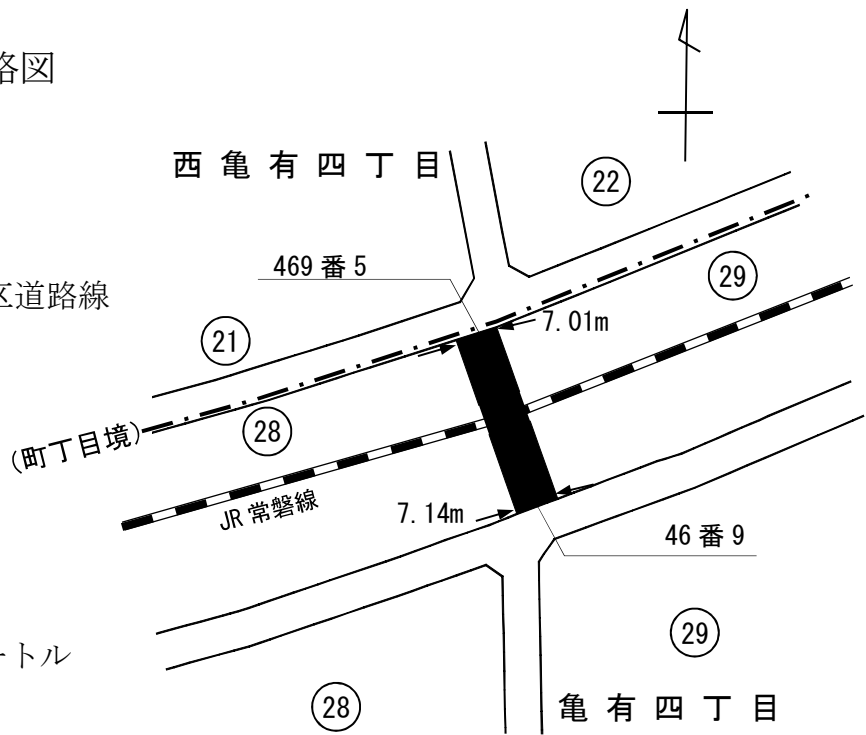
(葛1230号)

幅員 7.01メートル

～7.14メートル

延長 29.79メートル

面積 210.74平方メートル



### 葛飾区特別区道路線認定 略図

(亀有一丁目地内)

—— 特別区道路線

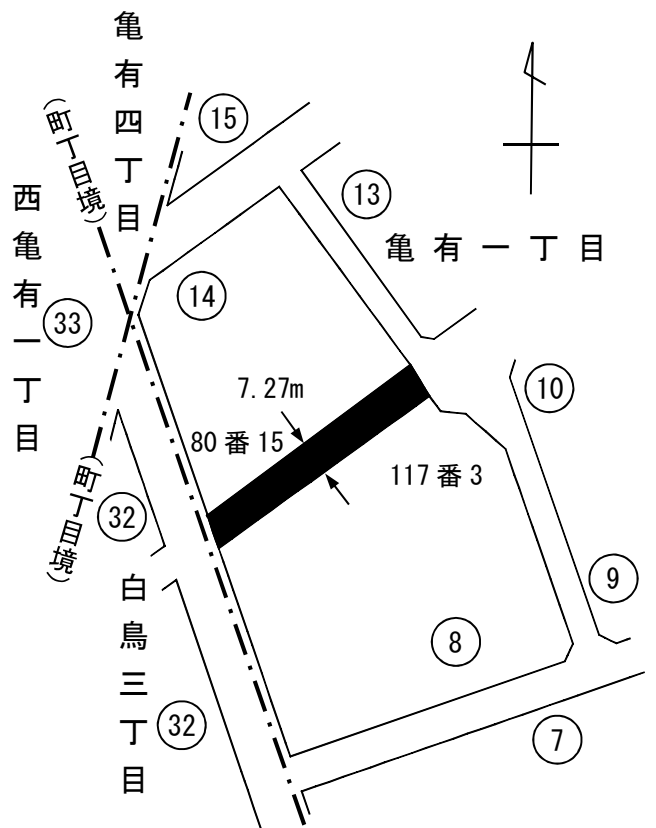
■ 新たに認定する特別区道路線

(葛1231号)

幅員 7.27メートル

延長 55.92メートル

面積 406.76平方メートル



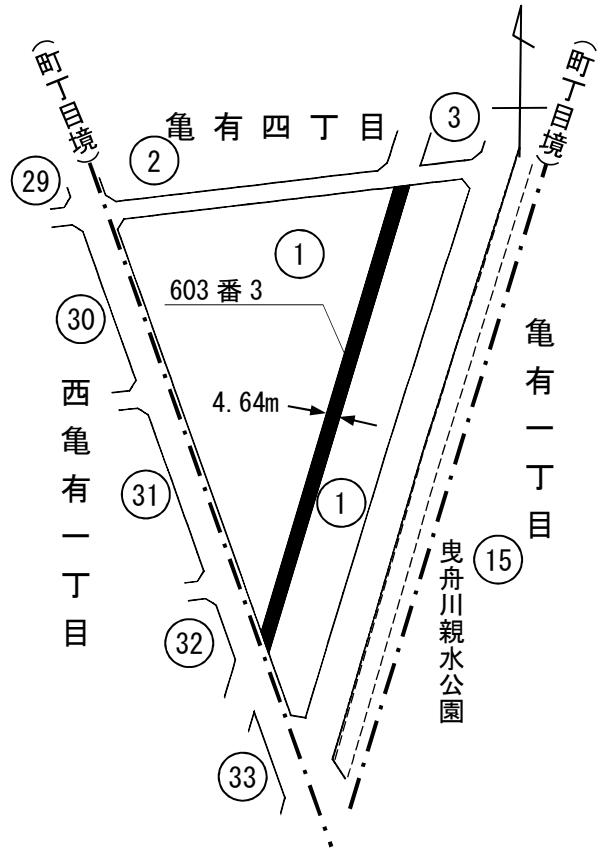
## 葛飾区特別区道路線認定 略図

(亀有四丁目地内)

- 特別区道路線
- 水路
- 新たに認定する特別区道路線

(葛1232号)

幅員 4.64メートル  
 延長 155.98メートル  
 面積 723.23平方メートル



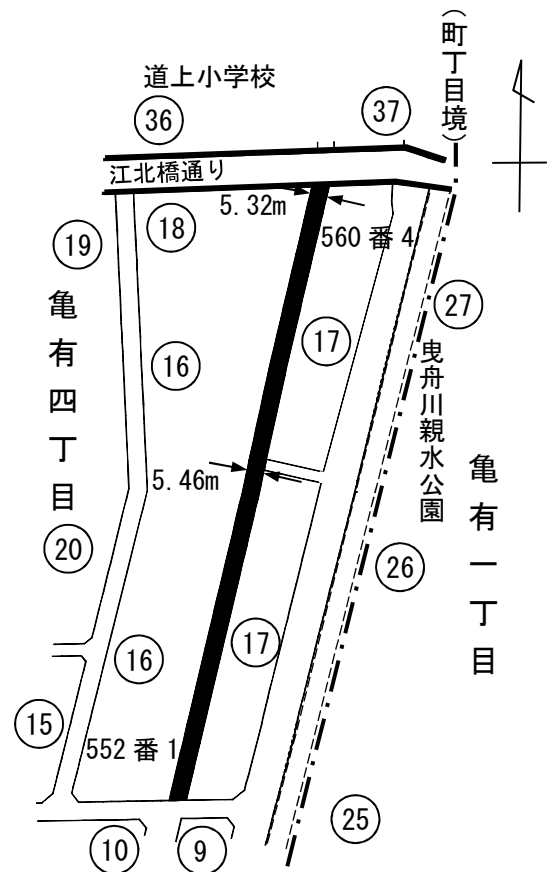
## 葛飾区特別区道路線認定 略図

(亀有四丁目地内)

- 特別区道路線
- === 都道路線
- 水路
- 新たに認定する特別区道路線

(葛1233号)

幅員 5.32メートル  
 ~5.46メートル  
 延長 207.44メートル  
 面積 1,130.26平方メートル







# 葛飾区特別区道路線認定 略図

(亀有二丁目地内)

- 特別区道路線
- - - - 区有通路
- ==== 都道路線
- 新たに認定する特別区道路線

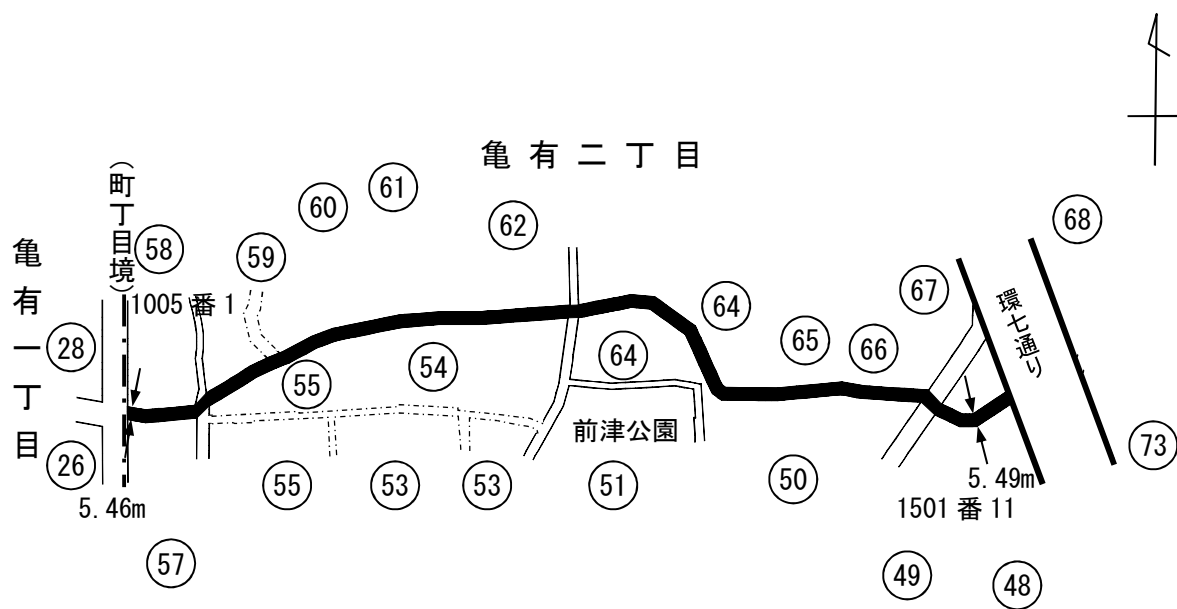
(葛1236号)

幅員 5.46メートル

～5.49メートル

延長 425.53メートル

面積 2,320.36平方メートル



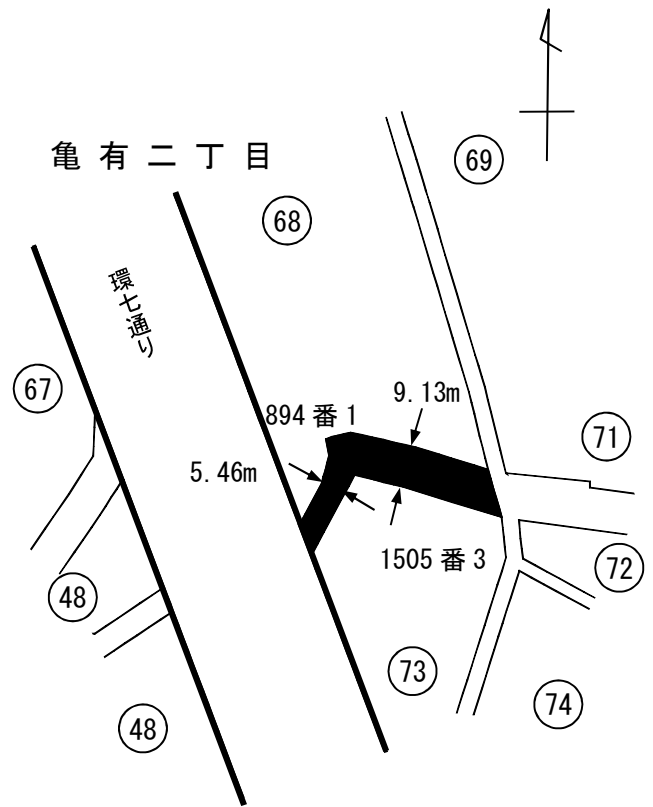
## 葛飾区特別区道路線認定 略図

(亀有二丁目地内)

- 特別区道路線
- == 都道路線
- 新たに認定する特別区道路線

(葛1237号)

幅員 5.46メートル  
 ~9.13メートル  
 延長 54.55メートル  
 面積 431.35平方メートル



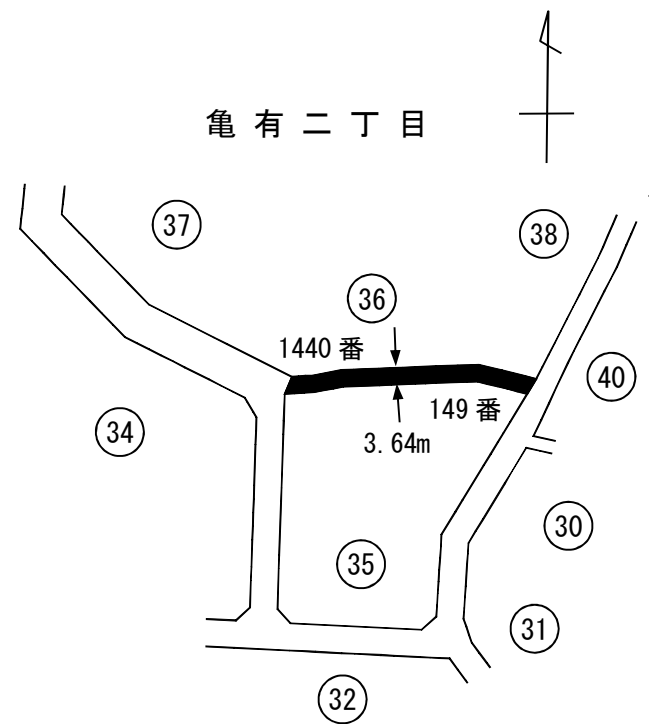
## 葛飾区特別区道路線認定 略図

(亀有二丁目地内)

- 特別区道路線
- 新たに認定する特別区道路線

(葛1238号)

幅員 3.64メートル  
 延長 53.91メートル  
 面積 196.24平方メートル



## 葛飾区特別区道路線認定 略図

(亀有二丁目地内)

—— 特別区道路線

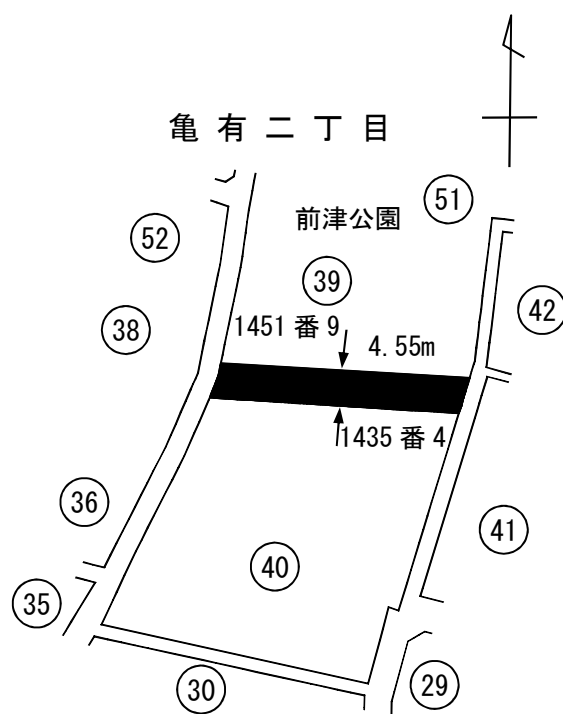
■ 新たに認定する特別区道路線

(葛1239号)

幅員 4.55メートル

延長 54.56メートル

面積 248.11平方メートル



## 葛飾区特別区道路線認定 略図

(亀有二丁目地内)

—— 特別区道路線

----- 水路

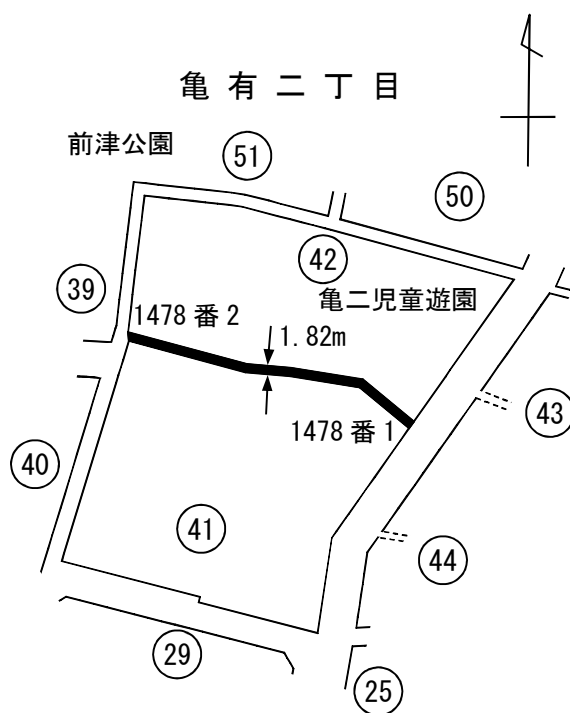
■ 新たに認定する特別区道路線

(葛1240号)

幅員 1.82メートル

延長 66.37メートル

面積 120.80平方メートル



## 葛飾区特別区道路線認定 略図

(堀切八丁目地内)

—— 特別区道路線

■ 新たに認定する特別区道路線

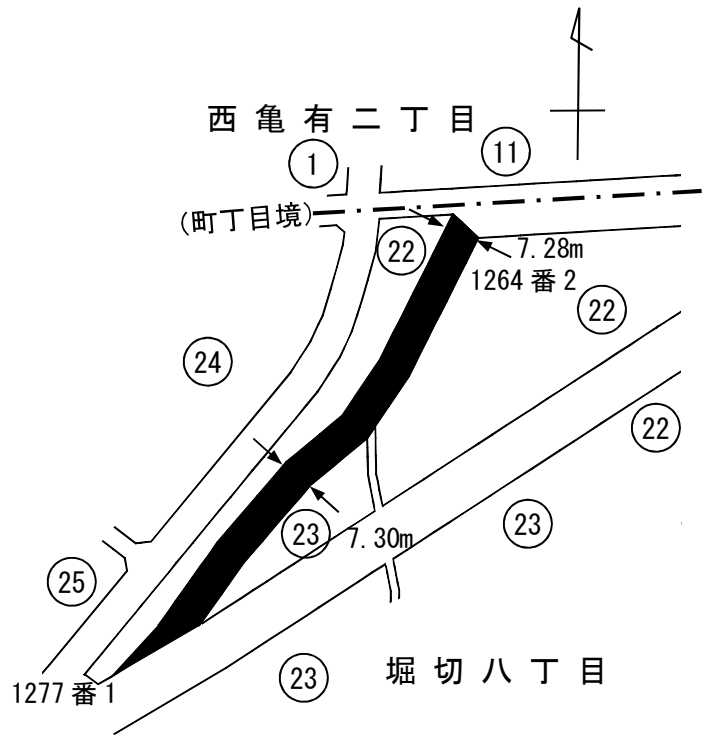
(葛1241号)

幅員 7.28メートル

～7.30メートル

延長 116.79メートル

面積 848.30平方メートル



## 葛飾区特別区道路線認定 略図

(堀切八丁目地内)

—— 特別区道路線

■ 新たに認定する特別区道路線

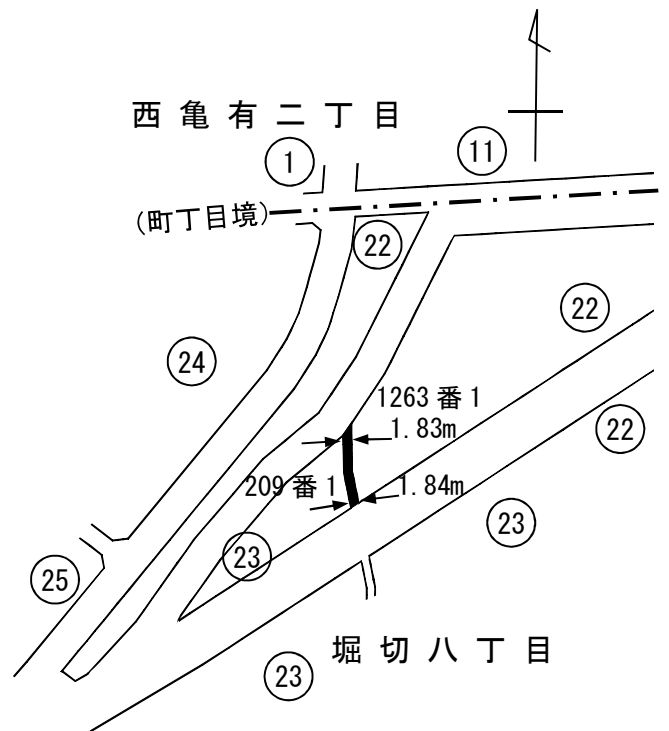
(葛1242号)

幅員 1.83メートル

～1.84メートル

延長 16.86メートル

面積 30.90平方メートル



## 葛飾区特別区道路線認定 略図

(堀切八丁目地内)

—— 特別区道路線

--- 認定外道路

■ 新たに認定する特別区道路線

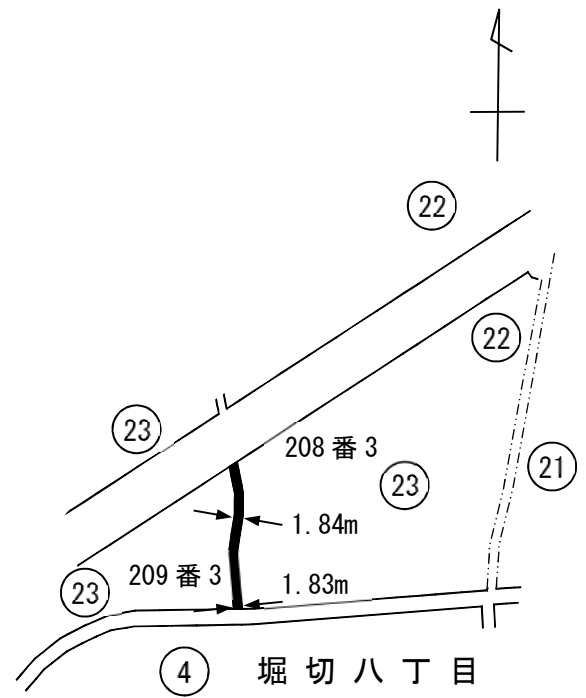
(葛1243号)

幅員 1.83メートル

～1.84メートル

延長 32.05メートル

面積 58.92平方メートル



## 葛飾区特別区道路線認定 略図

(堀切八丁目地内)

—— 特別区道路線

■ 新たに認定する特別区道路線

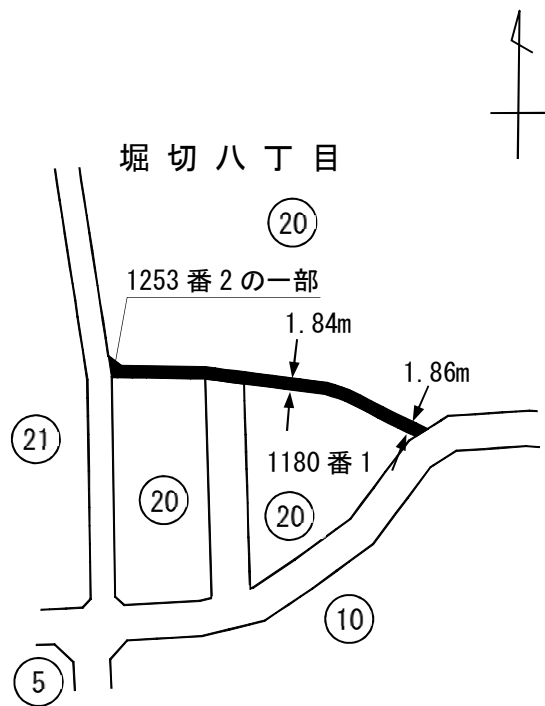
(葛1244号)

幅員 1.84メートル

～1.86メートル

延長 52.81メートル

面積 98.95平方メートル



## 葛飾区特別区道路線認定 略図

(堀切八丁目地内)

—— 特別区道路線

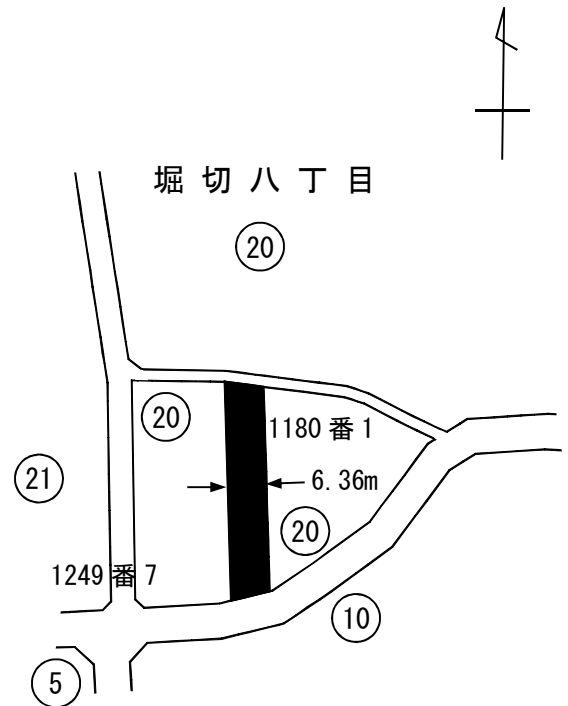
■ 新たに認定する特別区道路線

(葛1245号)

幅員 6.36メートル

延長 34.86メートル

面積 221.81平方メートル



## 葛飾区特別区道路線認定 略図

(堀切八丁目地内)

—— 特別区道路線

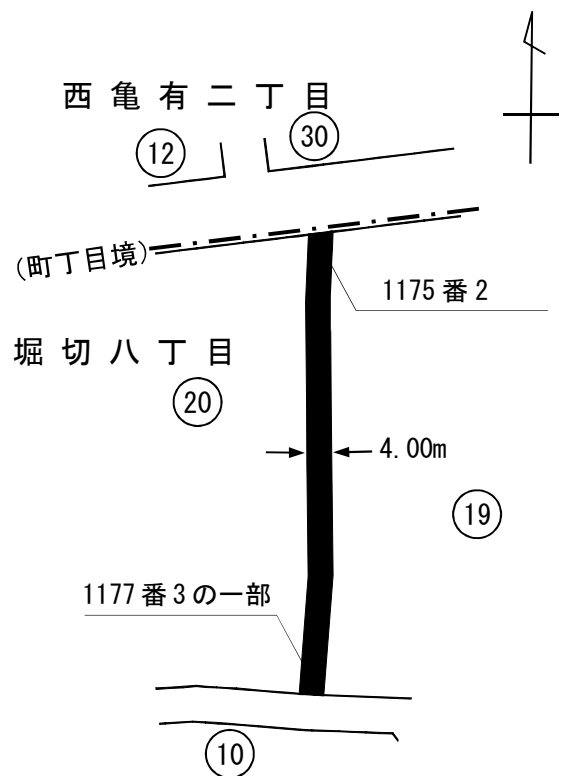
■ 新たに認定する特別区道路線

(葛1246号)

幅員 4.00メートル

延長 76.17メートル

面積 304.71平方メートル



### 葛飾区特別区道路線認定 略図

(堀切七丁目地内)

- 特別区道路線
- ==== 都道路線
- 新たに認定する特別区道路線

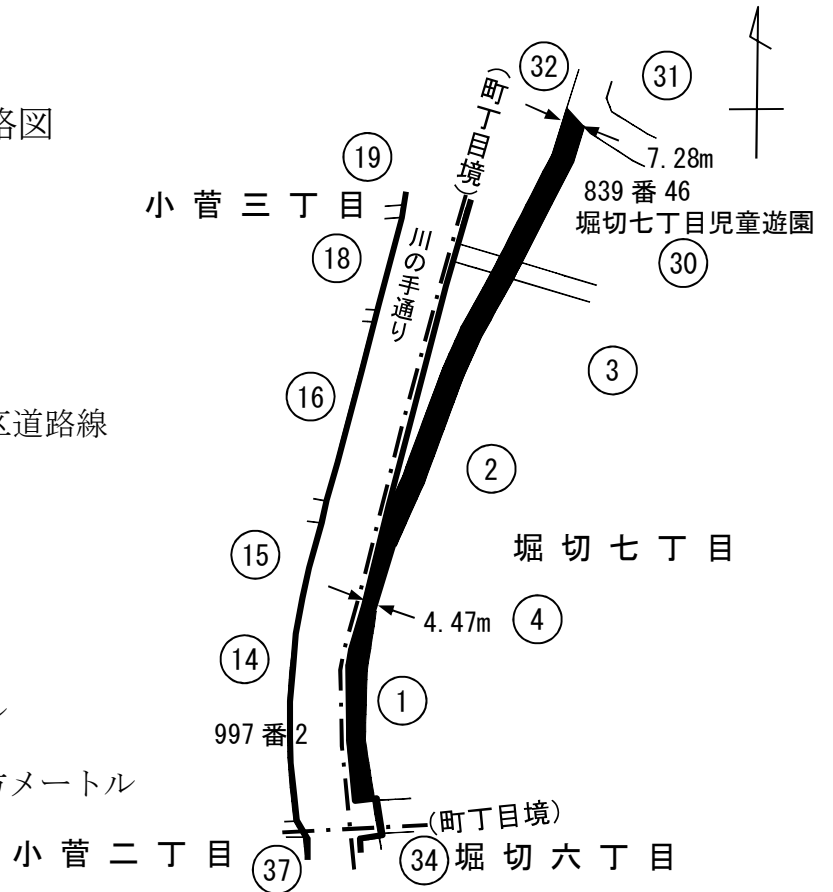
(葛1247号)

幅員 4.47メートル

～7.28メートル

延長 239.55メートル

面積 1,595.21平方メートル



### 葛飾区特別区道路線認定 略図

(堀切八丁目地内)

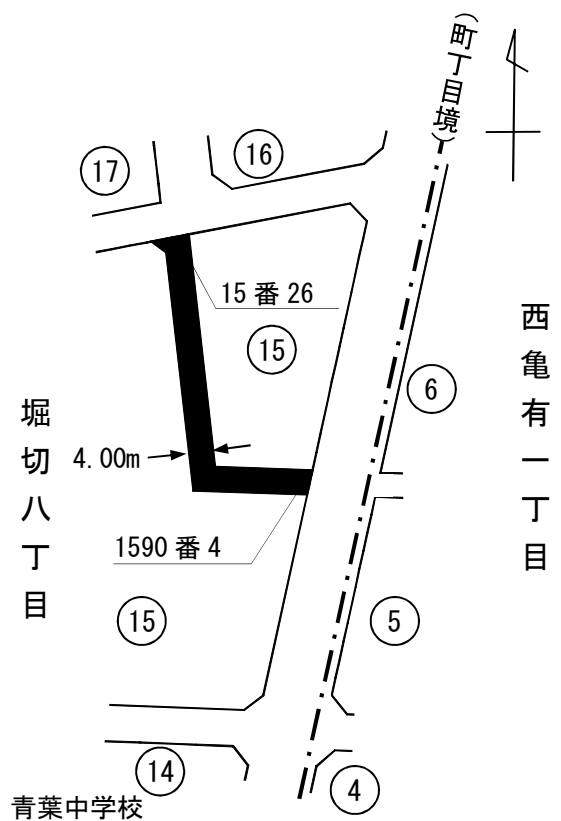
- 特別区道路線
- 新たに認定する特別区道路線

(葛1248号)

幅員 4.00メートル

延長 57.45メートル

面積 232.29平方メートル



## 葛飾区特別区道路線認定 略図

(堀切五丁目地内)

—— 特別区道路線

- - - 区有通路

■ 新たに認定する特別区道路線

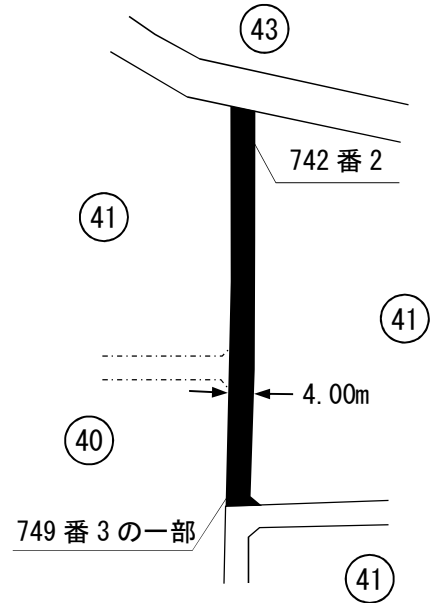
(葛1249号)

幅員 4.00メートル

延長 65.38メートル

面積 262.67平方メートル

堀切五丁目



## 葛飾区特別区道路線認定 略図

(堀切五丁目地内)

—— 特別区道路線

- - - 区有通路

⋯ 私道

■ 新たに認定する特別区道路線

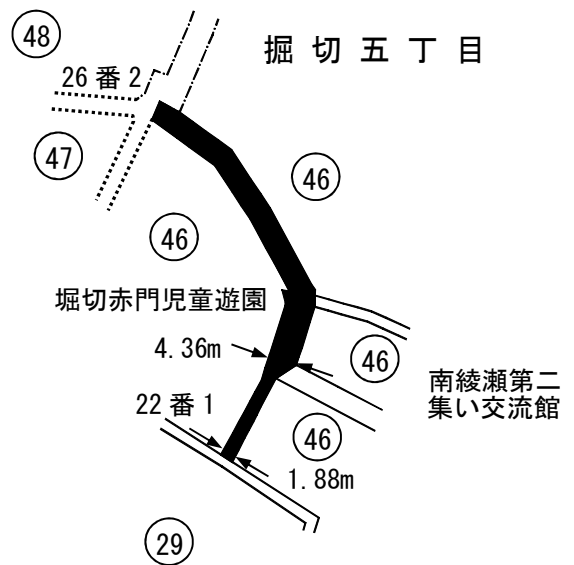
(葛1250号)

幅員 1.88メートル

～4.36メートル

延長 69.12メートル

面積 232.75平方メートル



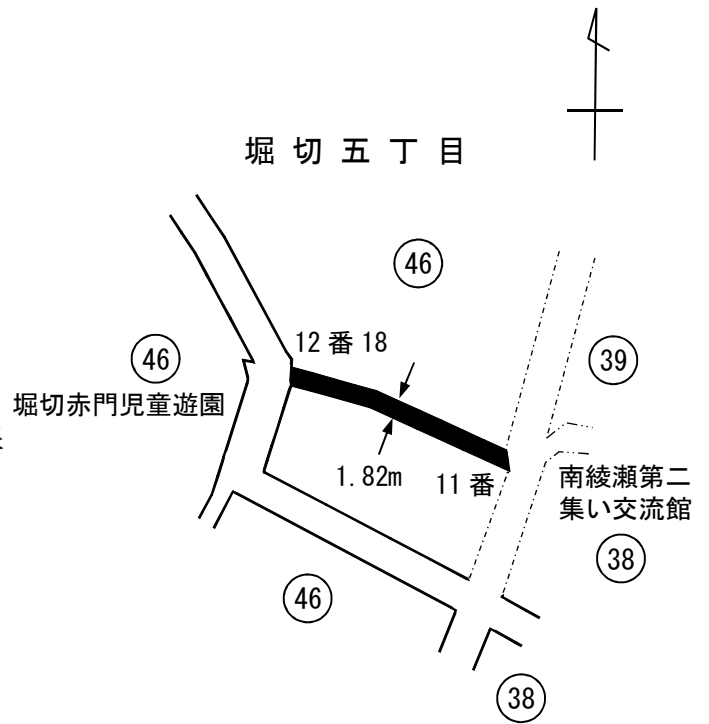


## 葛飾区特別区道路線認定 略図

(堀切五丁目地内)

- 特別区道路線
- - - 区有通路
- · - · 認定外道路
- 新たに認定する特別区道路線  
(葛1251号)

幅員 1.82メートル  
延長 25.54メートル  
面積 46.50平方メートル

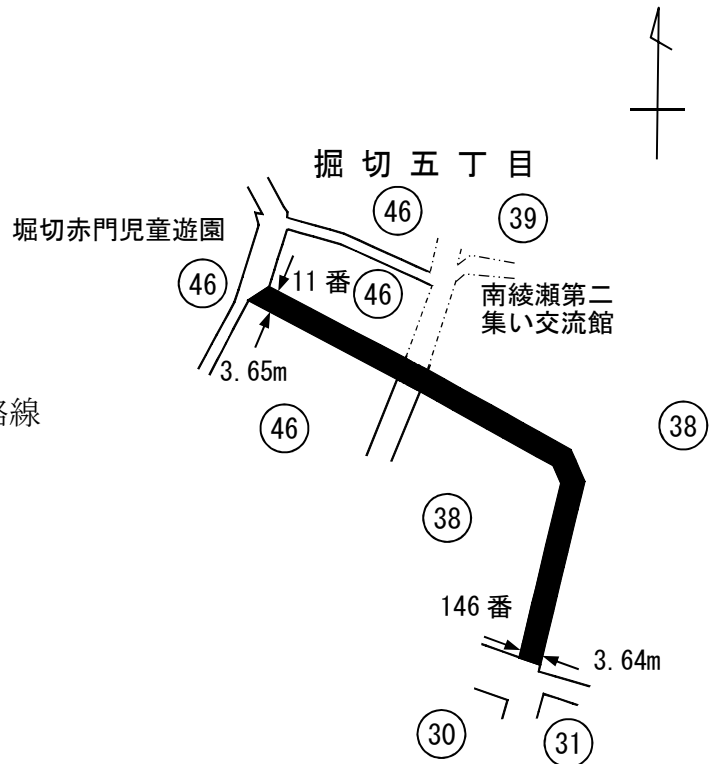


## 葛飾区特別区道路線認定 略図

(堀切五丁目地内)

- 特別区道路線
- - - 区有通路
- · - · 認定外道路
- 新たに認定する特別区道路線  
(葛1252号)

幅員 3.64メートル  
～3.65メートル  
延長 91.98メートル  
面積 334.74平方メートル



### 葛飾区特別区道路線認定 略図

(堀切五丁目地内)

—— 特別区道路線

==== 都道路線

■ 新たに認定する特別区道路線

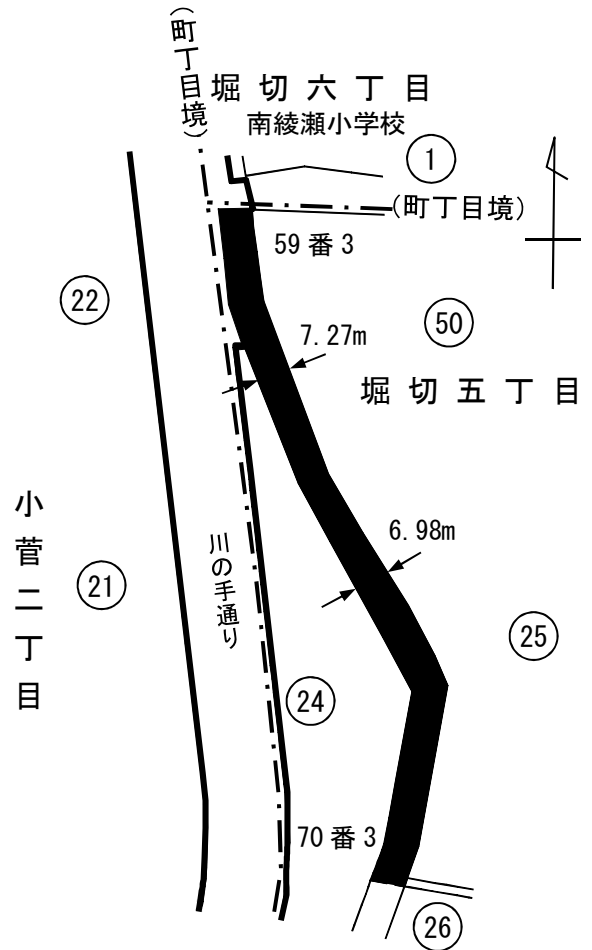
(葛1253号)

幅員 6.98メートル

～7.27メートル

延長 153.94メートル

面積 1,115.19平方メートル



### 葛飾区特別区道路線認定 略図

(堀切五丁目地内)

—— 特別区道路線

==== 都道路線

■ 新たに認定する特別区道路線

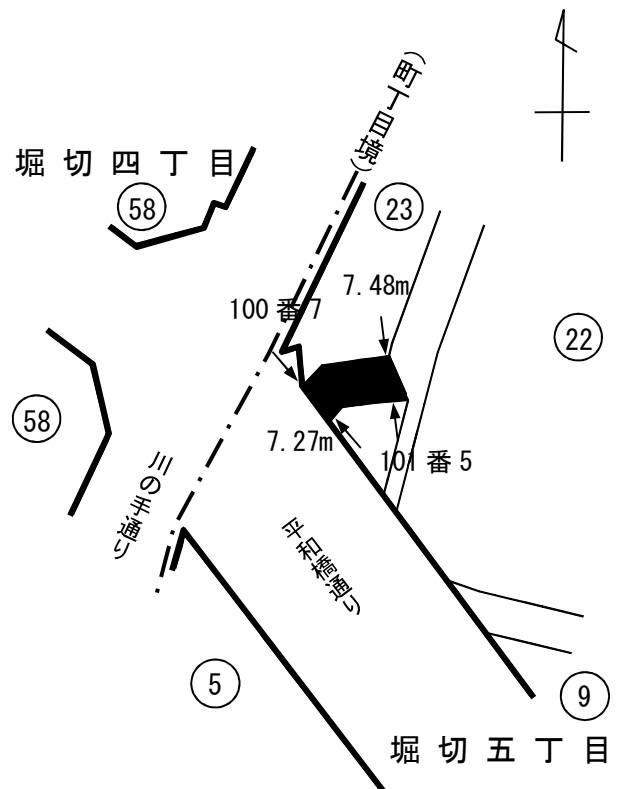
(葛1254号)

幅員 7.27メートル

～7.48メートル

延長 14.92メートル

面積 109.13平方メートル



## 葛飾区特別区道路線認定 略図

(堀切五丁目地内)

—— 特別区道路線

■ 新たに認定する特別区道路線

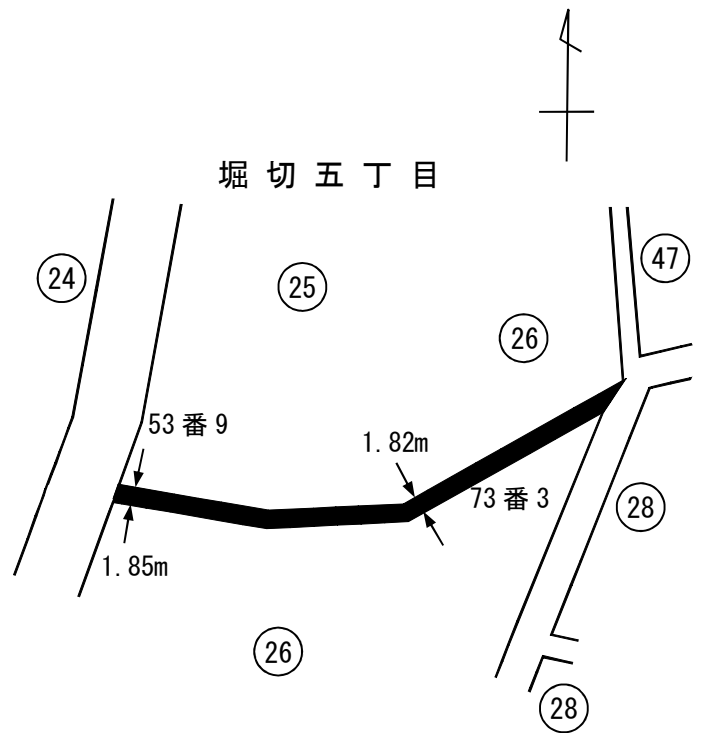
(葛1255号)

幅員 1.82メートル

～1.85メートル

延長 57.47メートル

面積 105.25平方メートル



## 葛飾区特別区道路線認定 略図

(堀切五丁目地内)

—— 特別区道路線

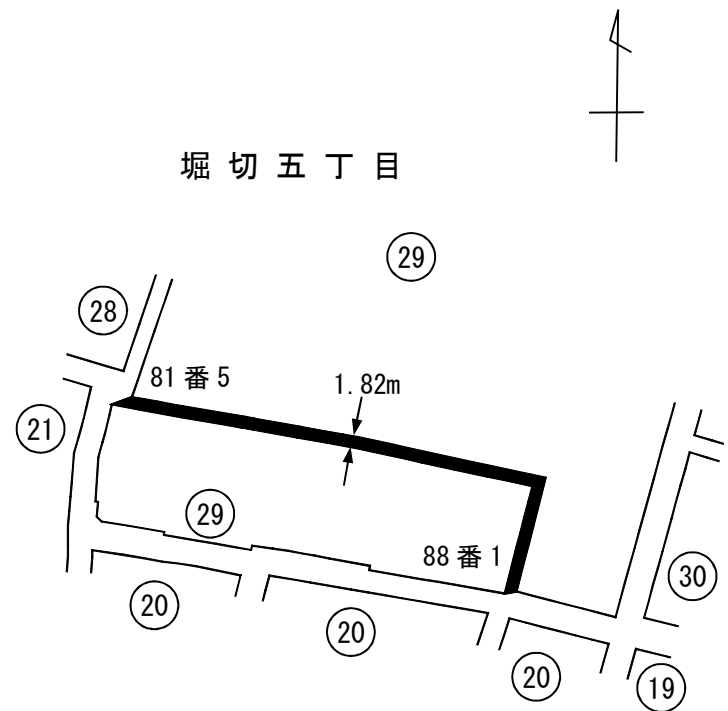
■ 新たに認定する特別区道路線

(葛1256号)

幅員 1.82メートル

延長 88.62メートル

面積 161.10平方メートル

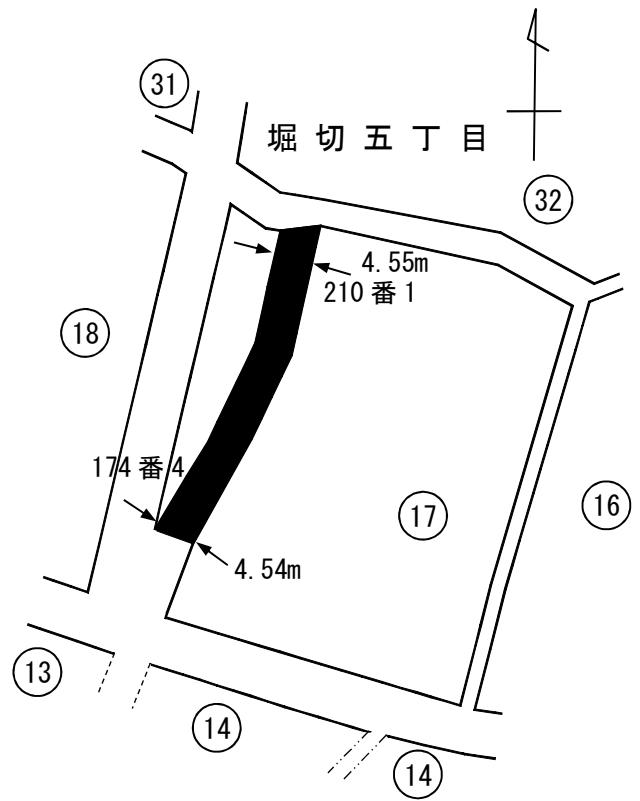


### 葛飾区特別区道路線認定 略図

(堀切五丁目地内)

- 特別区道路線
- - - 認定外道路
- ⋯⋯ 水路
- 新たに認定する特別区道路線  
(葛1257号)

幅員 4.54メートル  
 ~4.55メートル  
 延長 40.43メートル  
 面積 183.77平方メートル

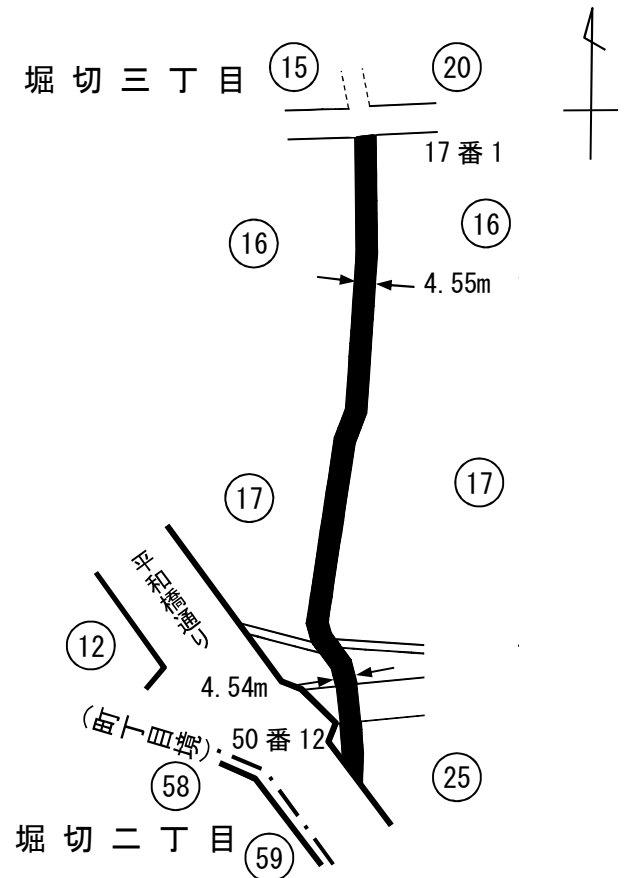


### 葛飾区特別区道路線認定 略図

(堀切三丁目地内)

- 特別区道路線
- == 都道路線
- ⋯⋯ 水路
- 新たに認定する特別区道路線  
(葛1258号)

幅員 4.54メートル  
 ~4.55メートル  
 延長 142.79メートル  
 面積 649.46平方メートル



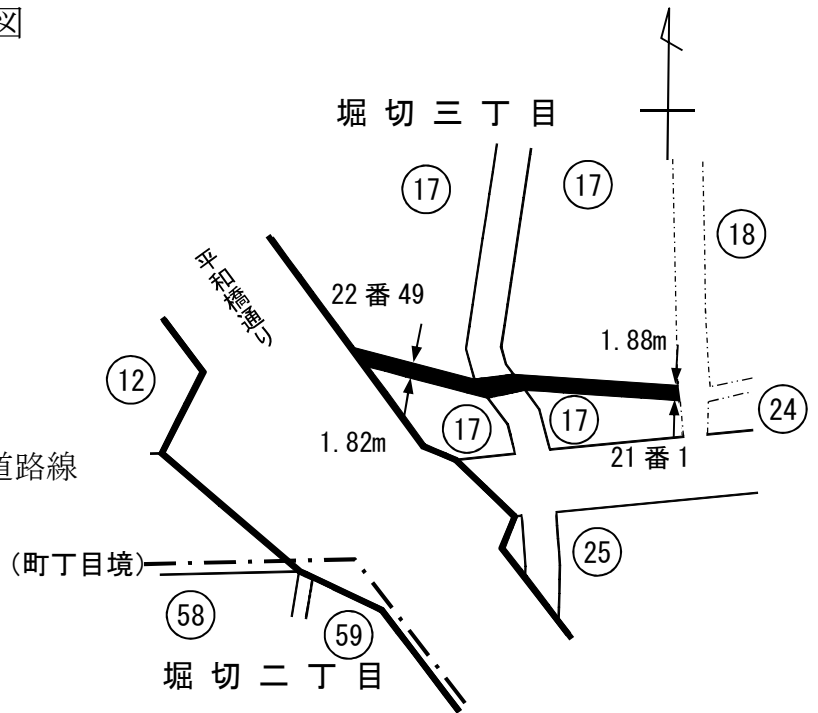
## 葛飾区特別区道路線認定 略図

(堀切三丁目地内)

- 特別区道路線
- - - 区有通路
- ==== 都道路線
- · - · 認定外道路
- 新たに認定する特別区道路線

(葛1259号)

- 幅員 1.82メートル  
～1.88メートル
- 延長 42.96メートル
- 面積 81.61平方メートル

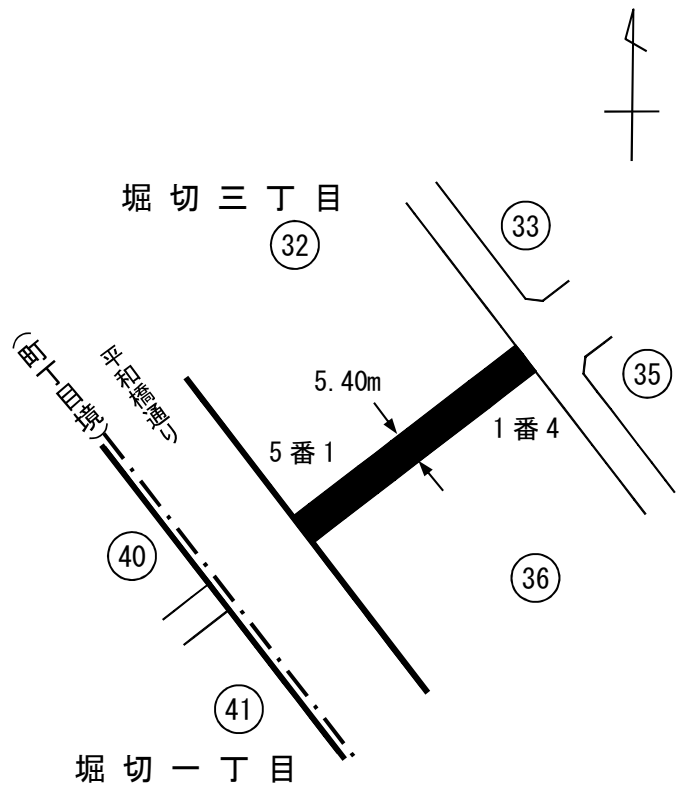


## 葛飾区特別区道路線認定 略図

(堀切三丁目地内)

- 特別区道路線
  - ==== 都道路線
  - 新たに認定する特別区道路線
- (葛1260号)

- 幅員 5.40メートル
- 延長 46.36メートル
- 面積 250.42平方メートル



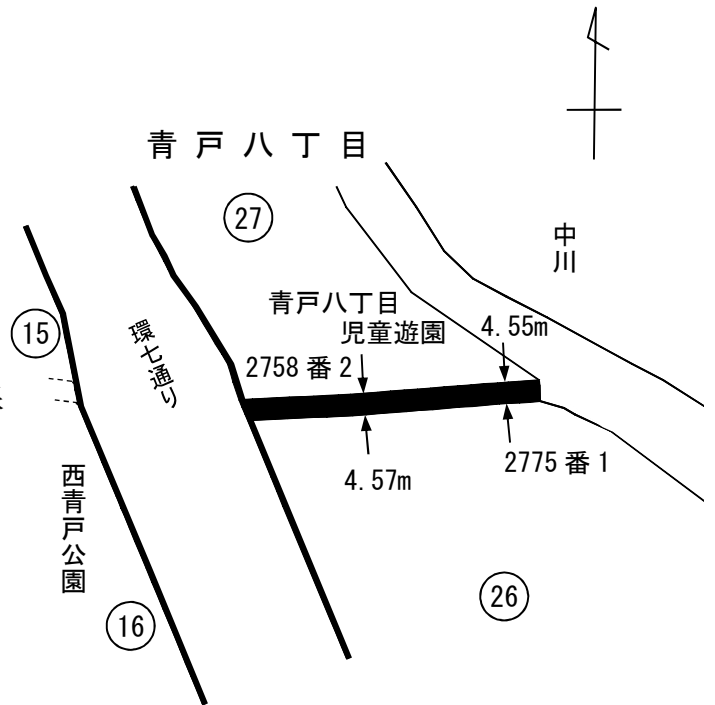
## 葛飾区特別区道路線認定 略図

(青戸八丁目地内)

- 特別区道路線
- == 都道路線
- 水路
- 新たに認定する特別区道路線

(葛1261号)

幅員 4.55メートル  
 ~4.57メートル  
 延長 64.90メートル  
 面積 296.24平方メートル



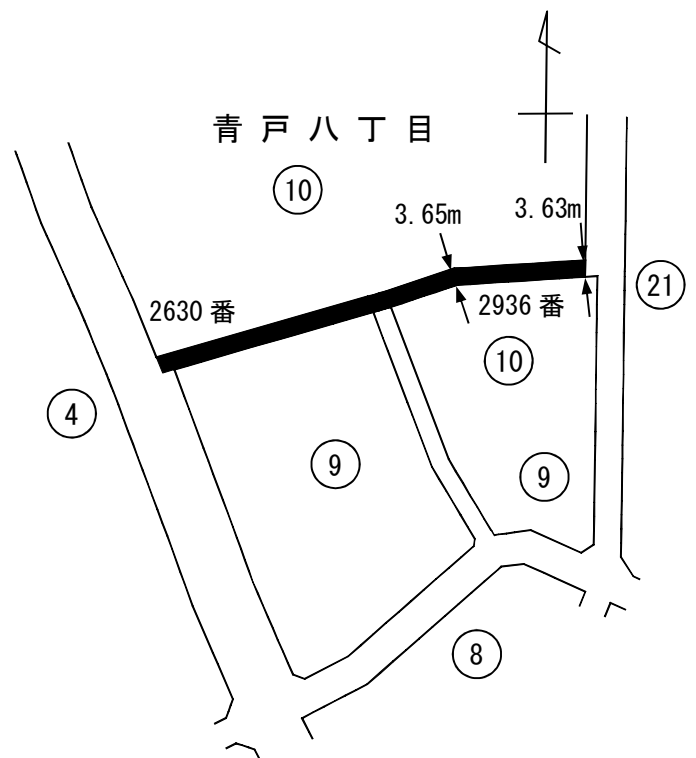
## 葛飾区特別区道路線認定 略図

(青戸八丁目地内)

- 特別区道路線
- 新たに認定する特別区道路線

(葛1262号)

幅員 3.63メートル  
 ~3.65メートル  
 延長 96.47メートル  
 面積 350.92平方メートル



### 葛飾区特別区道路線認定 略図

(青戸八丁目地内)

—— 特別区道路線

■ 新たに認定する特別区道路線

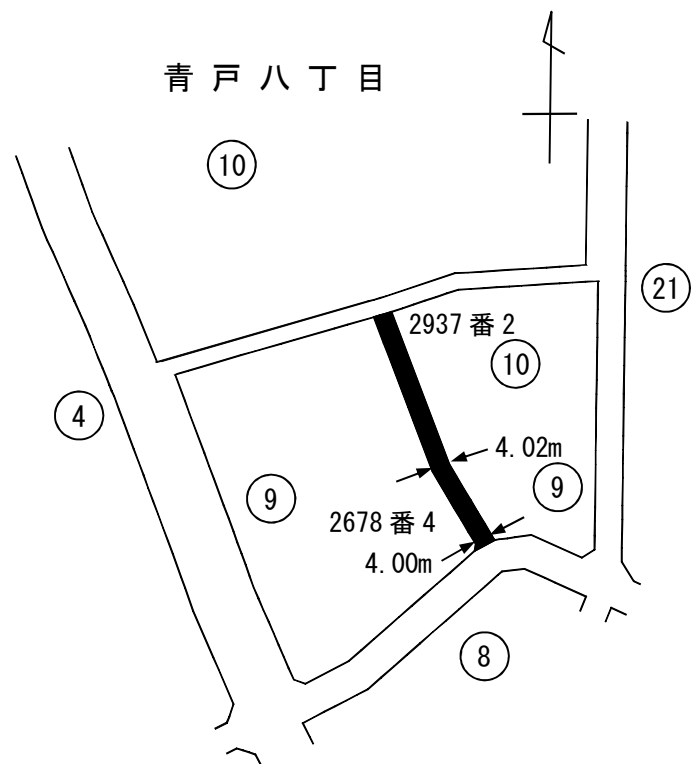
(葛1263号)

幅員 4.00メートル

～4.02メートル

延長 55.52メートル

面積 223.05平方メートル



### 葛飾区特別区道路線認定 略図

(青戸七丁目地内)

—— 特別区道路線

■ 新たに認定する特別区道路線

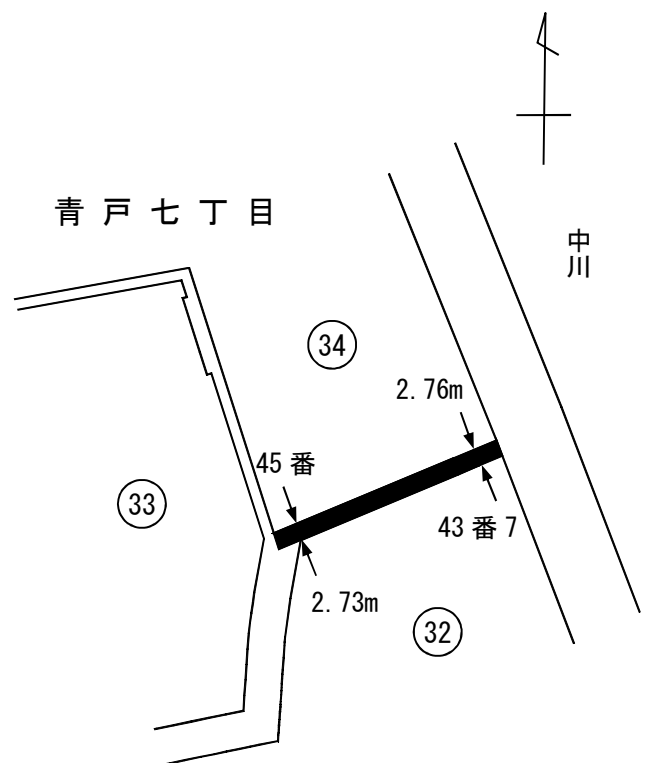
(葛1264号)

幅員 2.73メートル

～2.76メートル

延長 35.53メートル

面積 97.50平方メートル



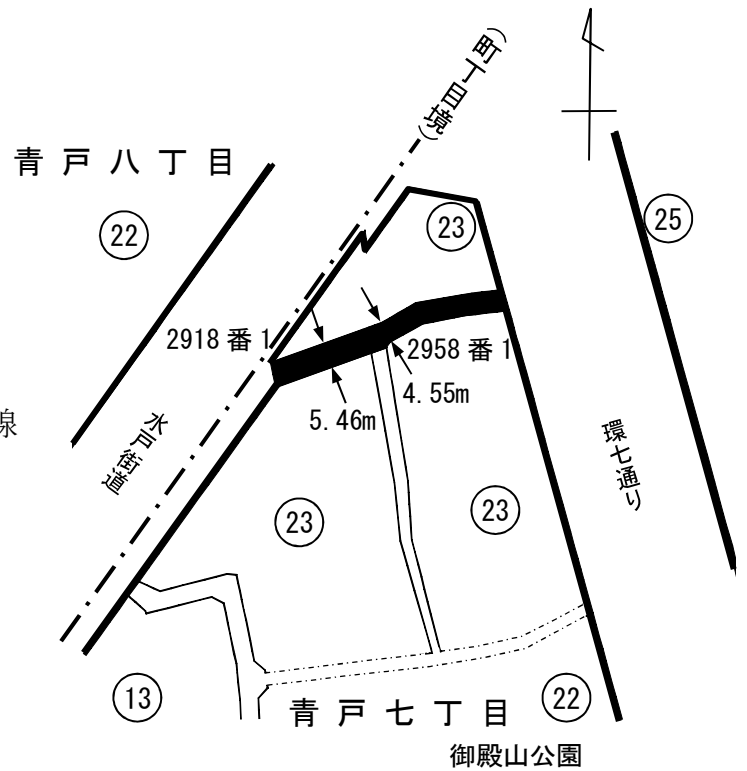
## 葛飾区特別区道路線認定 略図

(青戸七丁目地内)

- 特別区道路線
- - - 区有通路
- ==== 国道路線・都道路線
- 新たに認定する特別区道路線

(葛1265号)

幅員 4.55メートル  
 ~5.46メートル  
 延長 53.50メートル  
 面積 268.54平方メートル



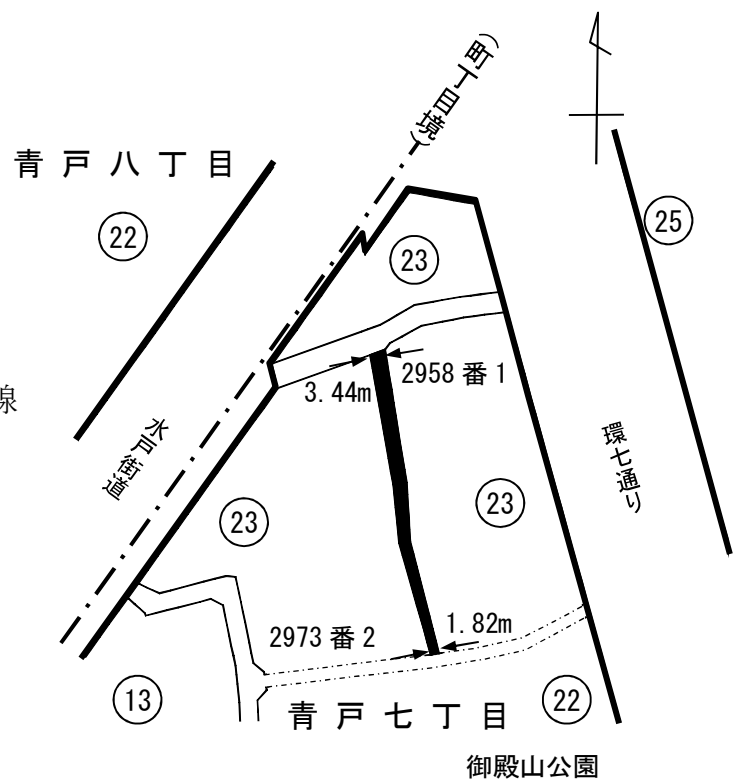
## 葛飾区特別区道路線認定 略図

(青戸七丁目地内)

- 特別区道路線
- - - 区有通路
- ==== 国道路線・都道路線
- 新たに認定する特別区道路線

(葛1266号)


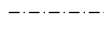


幅員 1.82メートル  
 ~3.44メートル  
 延長 67.51メートル  
 面積 183.91平方メートル





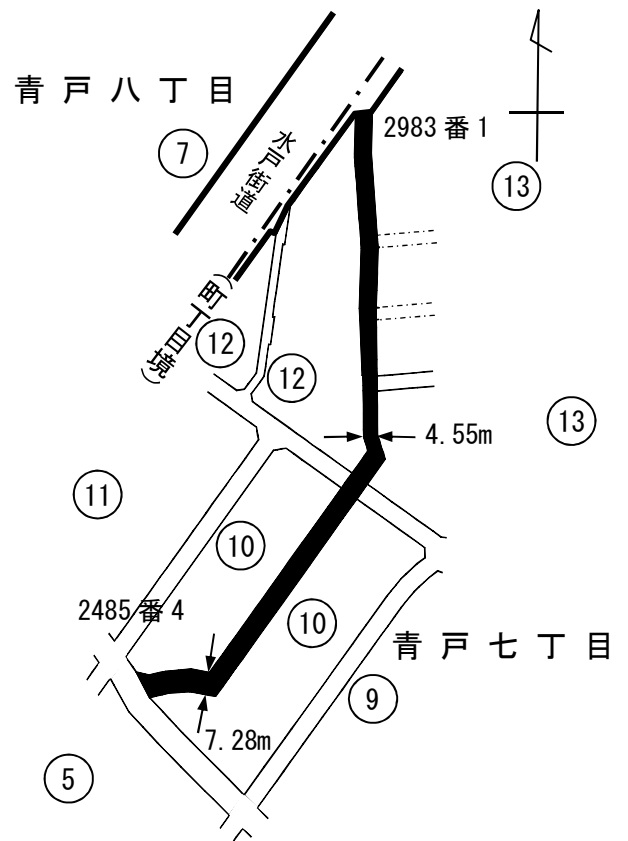
### 葛飾区特別区道路線認定 略図

(青戸七丁目地内)

-  特別区道路線
-  区有通路
-  国道路線
-  新たに認定する特別区道路線




(葛1267号)

- 幅員 4.55メートル  
～7.28メートル
- 延長 228.32メートル
- 面積 1,325.53平方メートル

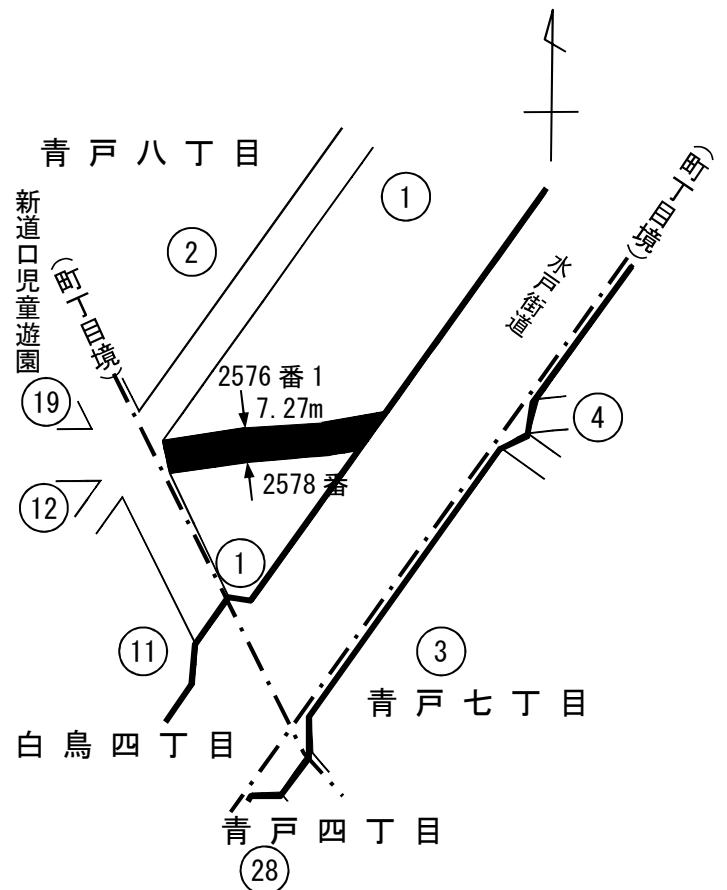


### 葛飾区特別区道路線認定 略図

(青戸八丁目地内)

-  特別区道路線
  -  国道路線
  -  新たに認定する特別区道路線
- (葛1268号)

- 幅員 7.27メートル
- 延長 45.87メートル
- 面積 333.69平方メートル



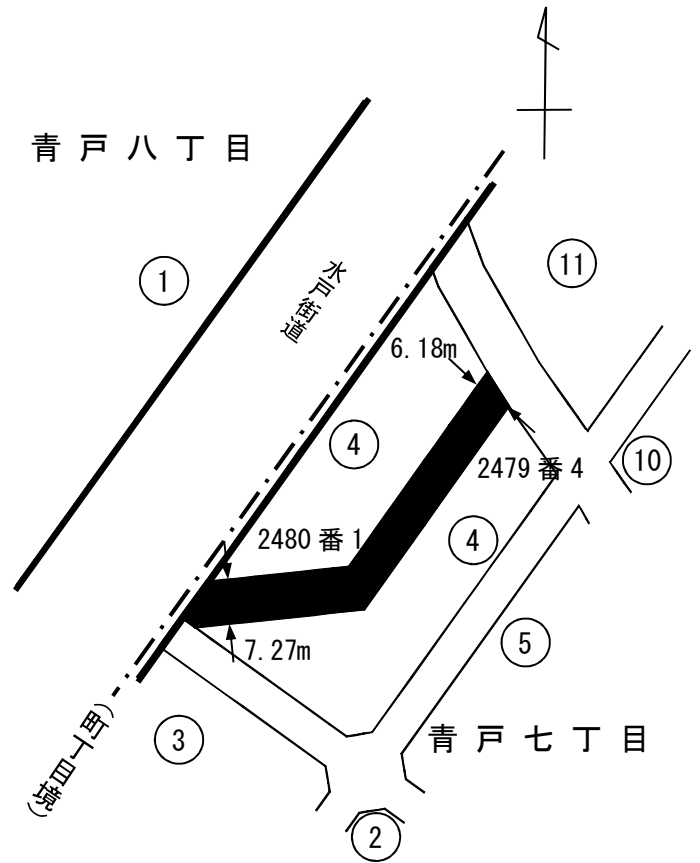
葛飾区特別区道路線認定 略図

(青戸七丁目地内)

- 特別区道路線
- ==== 国道路線
- 新たに認定する特別区道路線

(葛1269号)

幅員 6.18メートル  
 ~7.27メートル  
 延長 67.73メートル  
 面積 445.24平方メートル



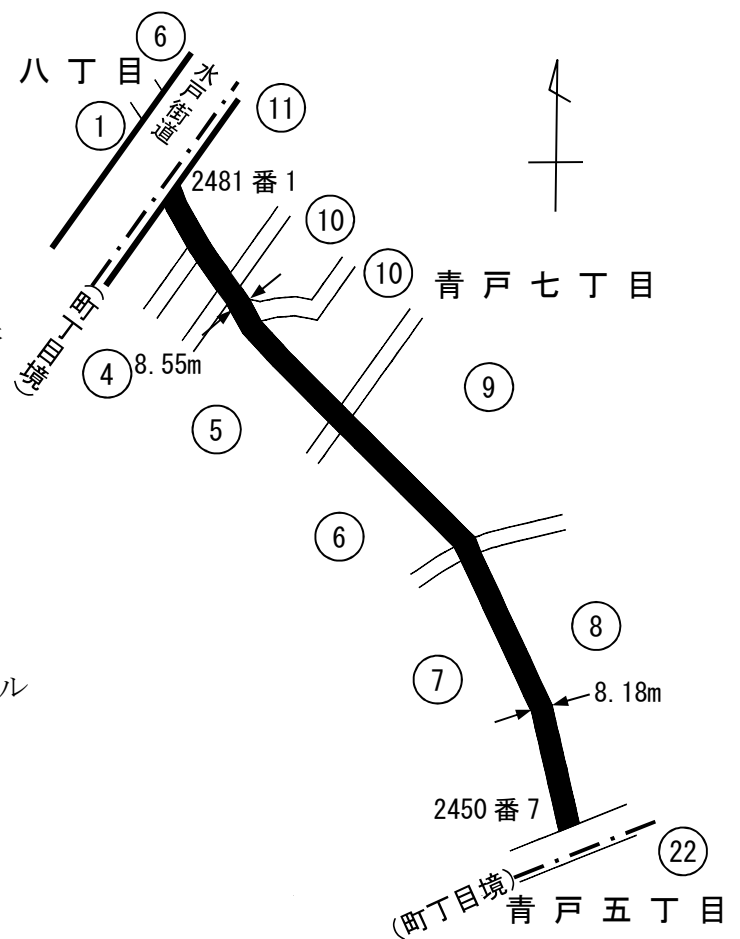
葛飾区特別区道路線認定 略図

(青戸七丁目地内)

- 特別区道路線
- ==== 国道路線
- 新たに認定する特別区道路線

(葛1270号)

幅員 8.18メートル  
 ~8.55メートル  
 延長 293.81メートル  
 面積 2,408.61平方メートル



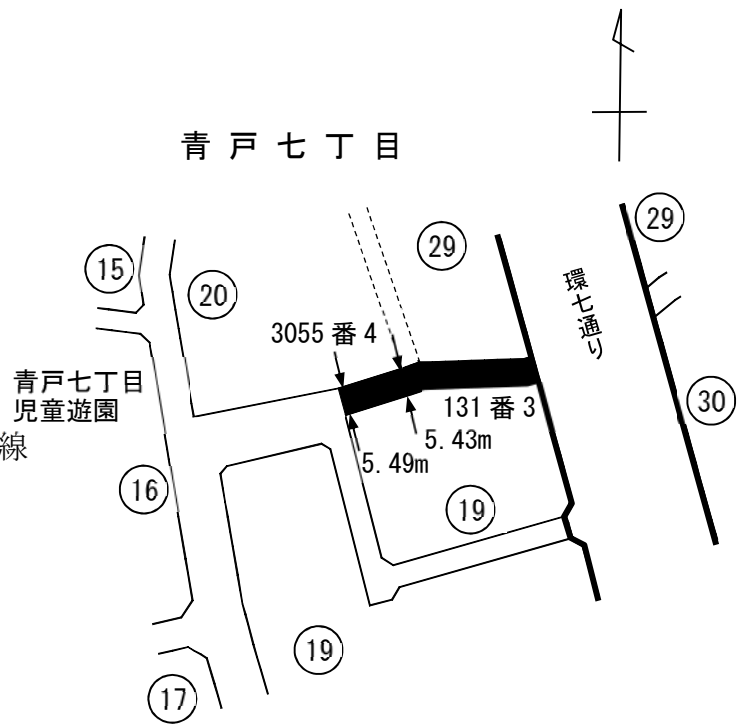
## 葛飾区特別区道路線認定 略図

(青戸七丁目地内)

- 特別区道路線
- == 都道路線
- 水路
- 新たに認定する特別区道路線

(葛1271号)

幅員 5.43メートル  
 ~5.49メートル  
 延長 39.07メートル  
 面積 213.60平方メートル



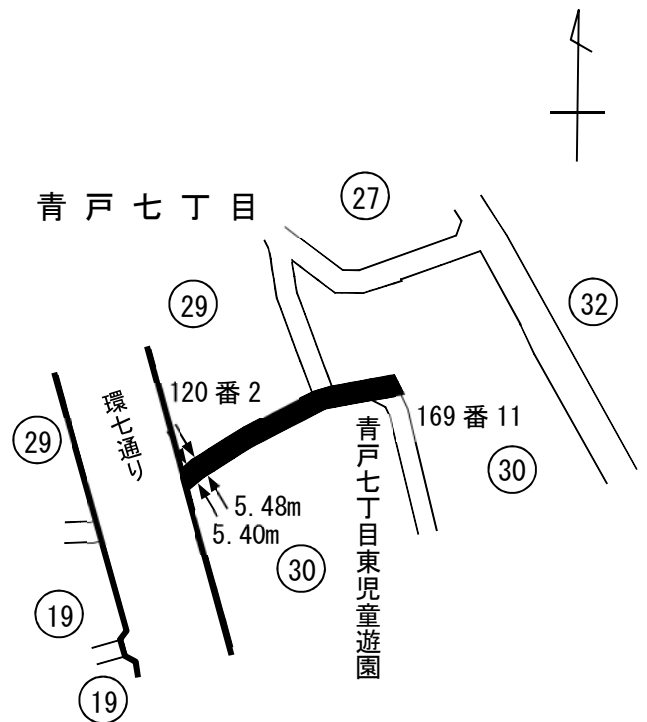
## 葛飾区特別区道路線認定 略図

(青戸七丁目地内)

- 特別区道路線
- == 都道路線
- 新たに認定する特別区道路線




(葛1272号)

幅員 5.40メートル  
 ~5.48メートル  
 延長 62.50メートル  
 面積 339.19平方メートル



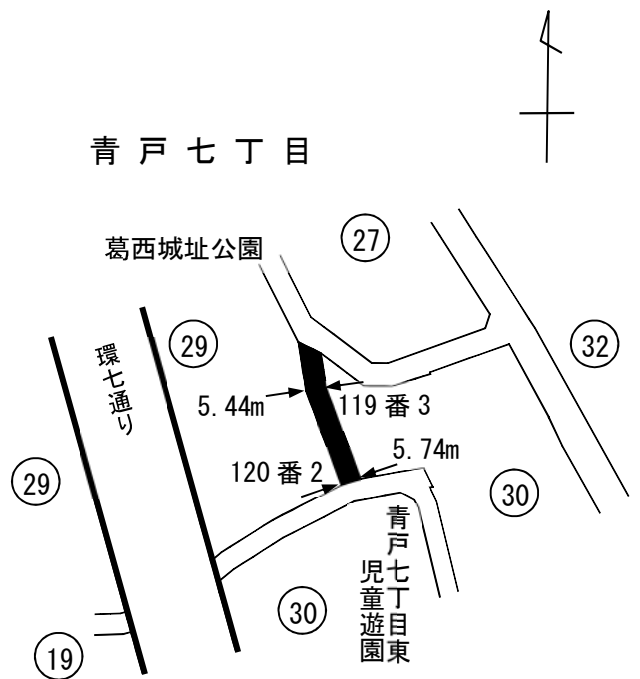
## 葛飾区特別区道路線認定 略図

(青戸七丁目地内)

-  特別区道路線
-  都道路線
-  新たに認定する特別区道路線


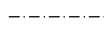



(葛1273号)

- 幅員 5.44メートル  
～5.74メートル
- 延長 37.22メートル
- 面積 204.26平方メートル



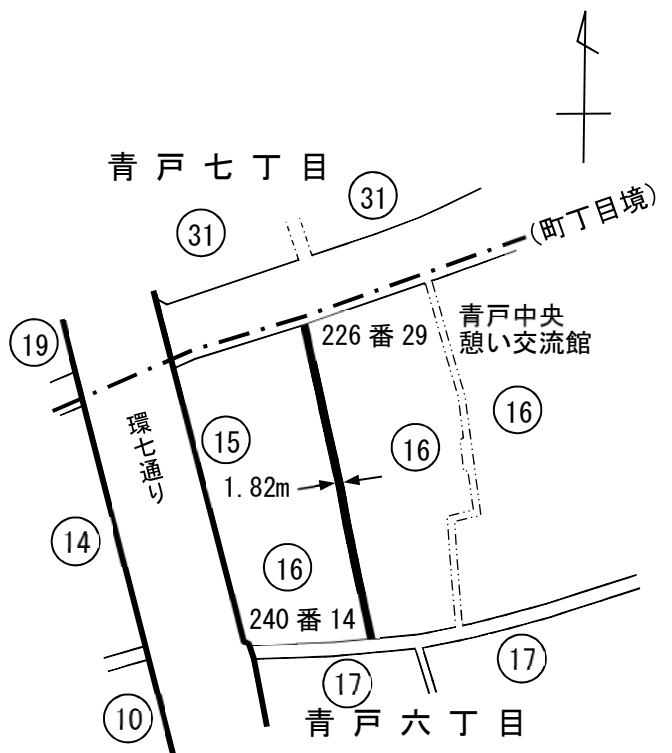
## 葛飾区特別区道路線認定 略図

(青戸六丁目地内)

-  特別区道路線
-  区有通路
-  都道路線
-  認定外道路
-  新たに認定する特別区道路線

(葛1274号)

- 幅員 1.82メートル
- 延長 84.44メートル
- 面積 153.55平方メートル



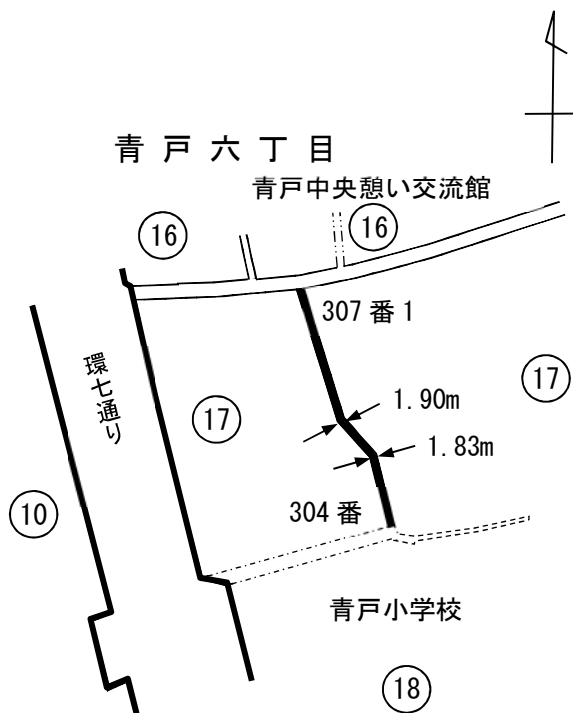
## 葛飾区特別区道路線認定 略図

(青戸六丁目地内)

- 特別区道路線
- - - 区有通路
- ==== 都道路線
- · - · 認定外道路
- · · · 水路
- 新たに認定する特別区道路線

(葛1275号)

幅員 1.83メートル  
 ～1.90メートル  
 延長 67.50メートル  
 面積 125.96平方メートル

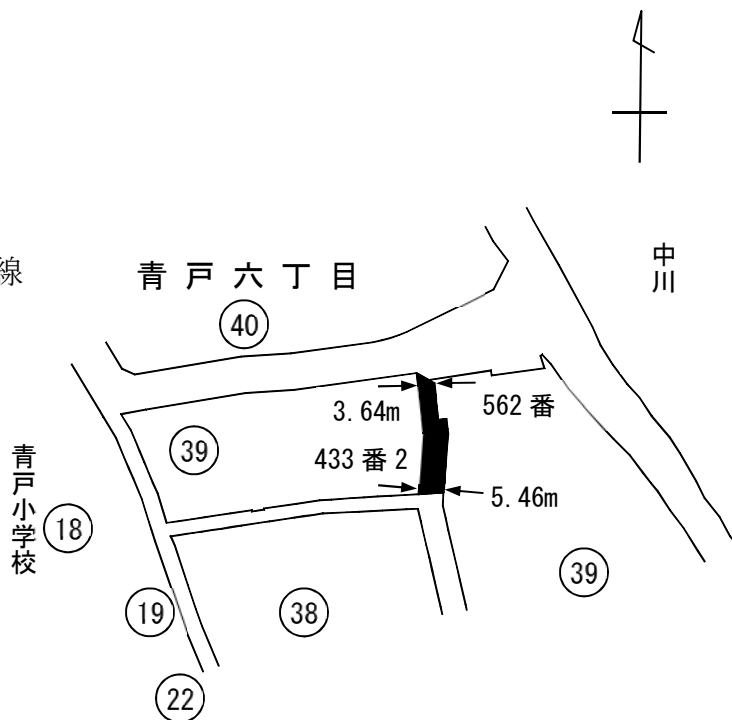


## 葛飾区特別区道路線認定 略図

(青戸六丁目地内)

- 特別区道路線
  - 新たに認定する特別区道路線
- (葛1276号)

幅員 3.64メートル  
 ～5.46メートル  
 延長 25.89メートル  
 面積 124.42平方メートル



## 葛飾区特別区道路線認定 略図

(青戸六丁目地内)

—— 特別区道路線

■ 新たに認定する特別区道路線

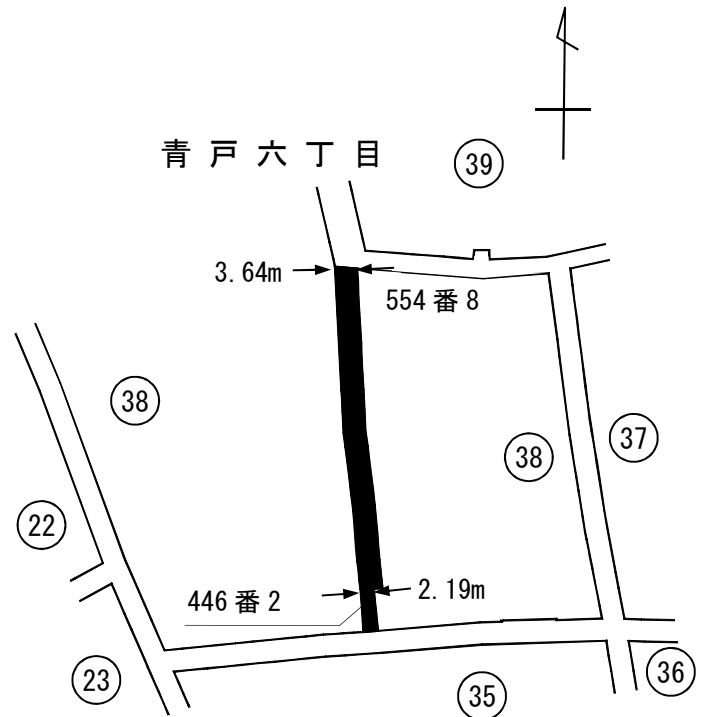
(葛1277号)

幅員 2.19メートル

～3.64メートル

延長 60.50メートル

面積 210.75平方メートル



## 葛飾区特別区道路線認定 略図

(青戸四丁目地内)

—— 特別区道路線

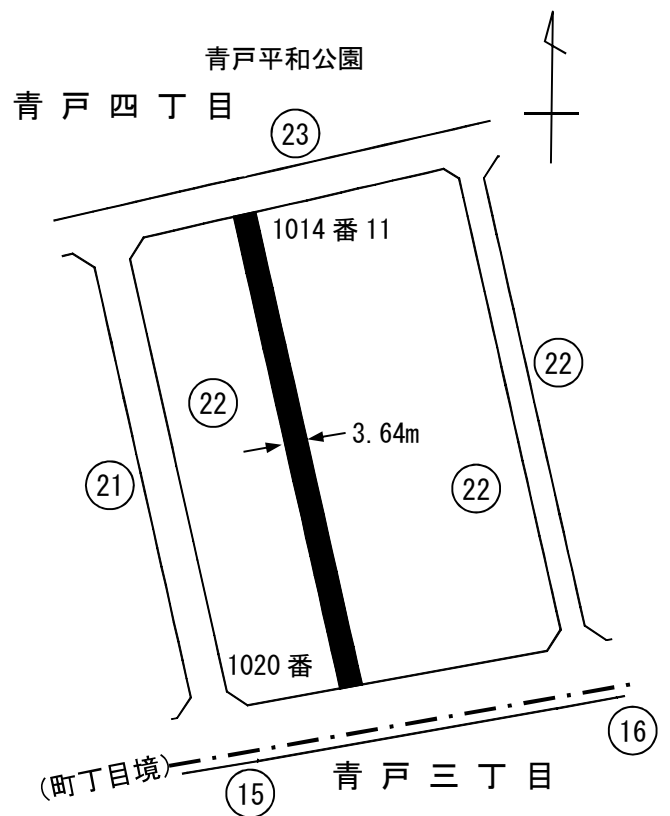
■ 新たに認定する特別区道路線

(葛1278号)

幅員 3.64メートル

延長 79.61メートル

面積 289.50平方メートル



## 葛飾区特別区道路線認定 略図

(青戸五丁目地内)

—— 特別区道路線

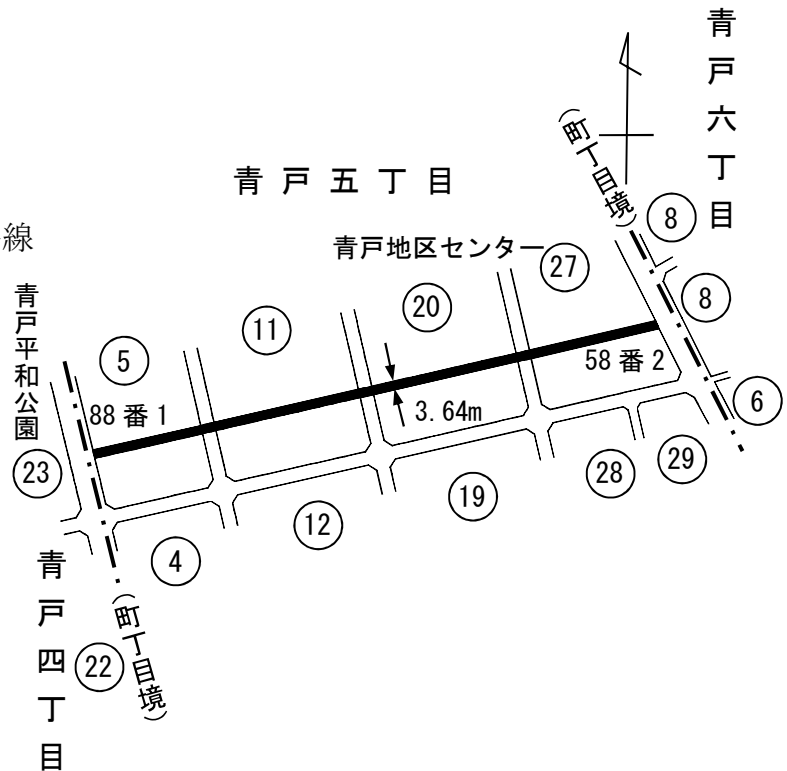
■ 新たに認定する特別区道路線

(葛1279号)

幅員 3.64メートル

延長 253.35メートル

面積 921.29平方メートル



## 葛飾区特別区道路線認定 略図

(青戸四丁目地内)

—— 特別区道路線

== 国道路線

■ 新たに認定する特別区道路線

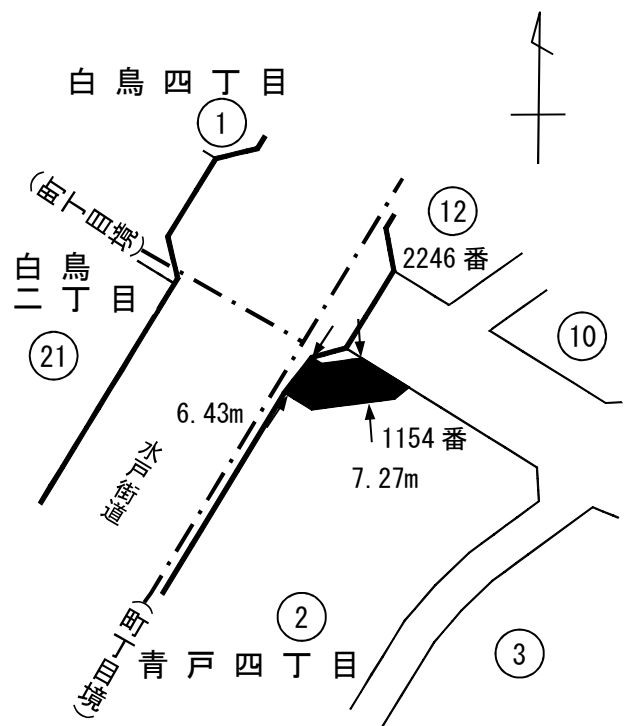
(葛1280号)

幅員 6.43メートル

～7.27メートル

延長 15.84メートル

面積 116.56平方メートル



## 葛飾区特別区道路線認定 略図

(青戸四丁目地内)

—— 特別区道路線

==== 国道路線

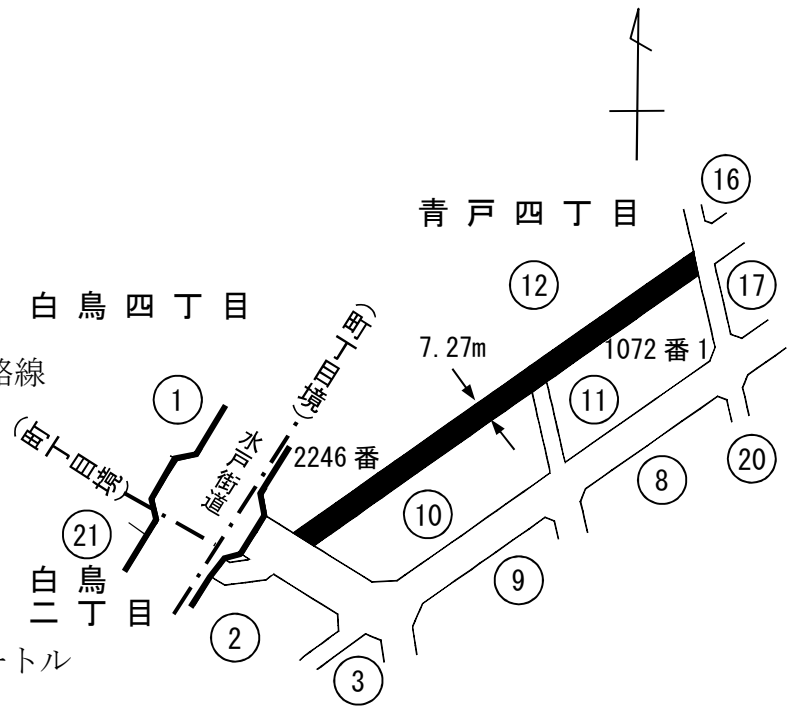
■ 新たに認定する特別区道路線

(葛1281号)

幅員 7.27メートル

延長 157.96メートル

面積 1,151.67平方メートル



## 葛飾区特別区道路線認定 略図

(青戸四丁目地内)

—— 特別区道路線

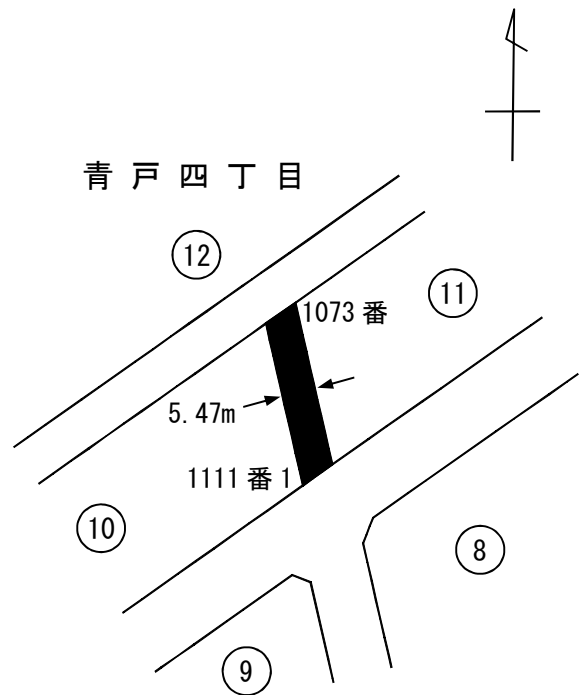
■ 新たに認定する特別区道路線

(葛1282号)

幅員 5.47メートル

延長 27.28メートル

面積 149.15平方メートル





### 葛飾区特別区道路線認定 略図

(青戸三丁目地内)

—— 特別区道路線

■ 新たに認定する特別区道路線

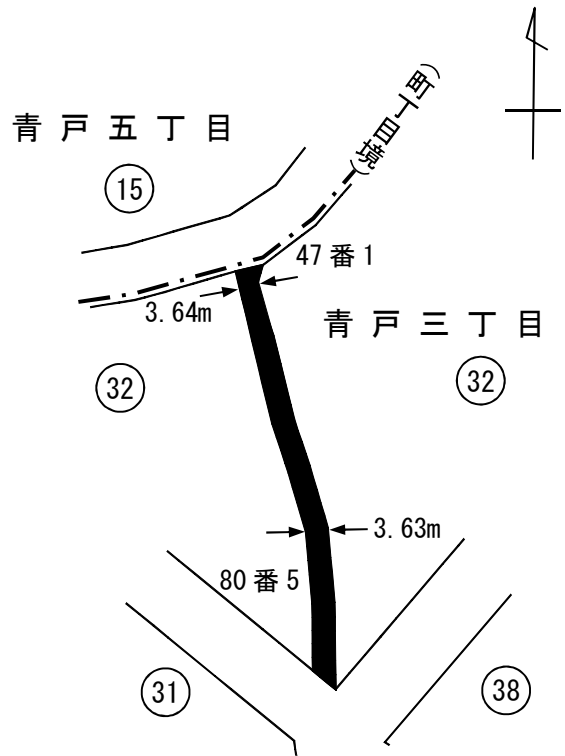
(葛1283号)

幅員 3.63メートル

～3.64メートル

延長 69.43メートル

面積 253.44平方メートル



### 葛飾区特別区道路線認定 略図

(青戸三丁目地内)

—— 特別区道路線

- - - 区有通路

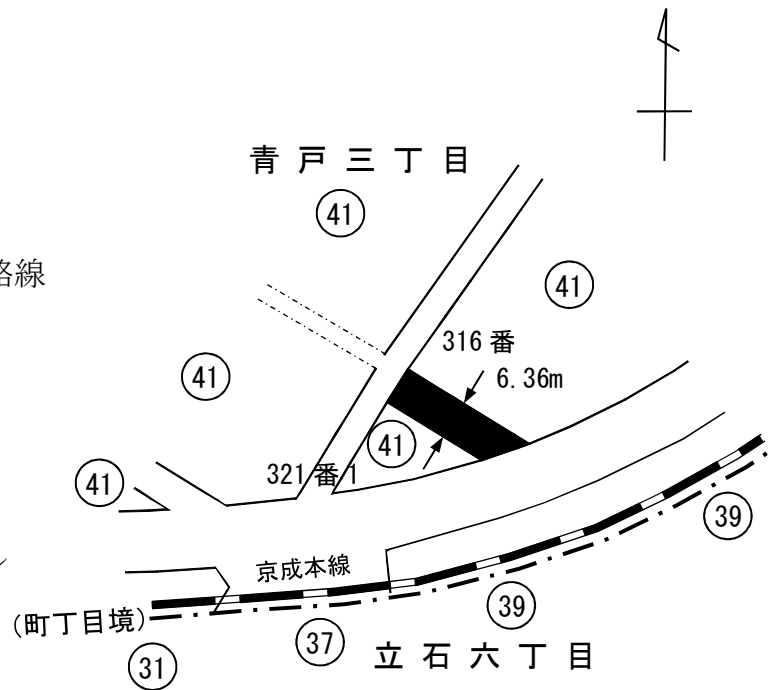
■ 新たに認定する特別区道路線

(葛1284号)

幅員 6.36メートル

延長 20.82メートル

面積 132.48平方メートル



## 葛飾区特別区道路線認定 略図

(青戸三丁目地内)

—— 特別区道路線

- - - 区有通路

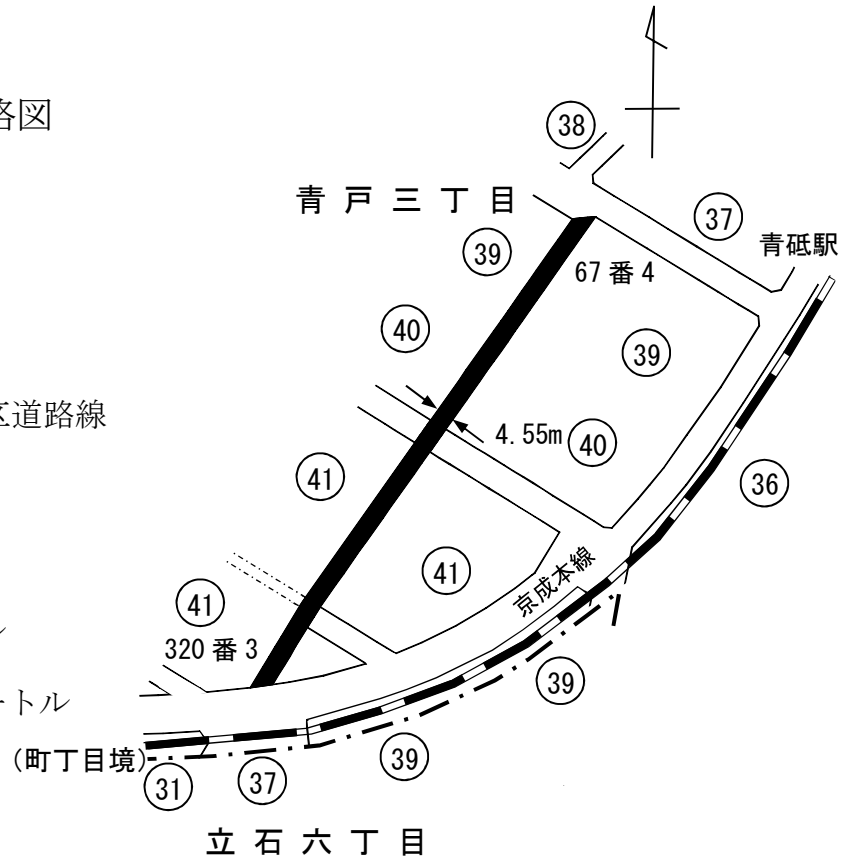
■ 新たに認定する特別区道路線

(葛1285号)

幅員 4.55メートル

延長 149.64メートル

面積 680.33平方メートル



## 葛飾区特別区道路線認定 略図

(東堀切三丁目及び西亀有一丁目地内)

—— 特別区道路線

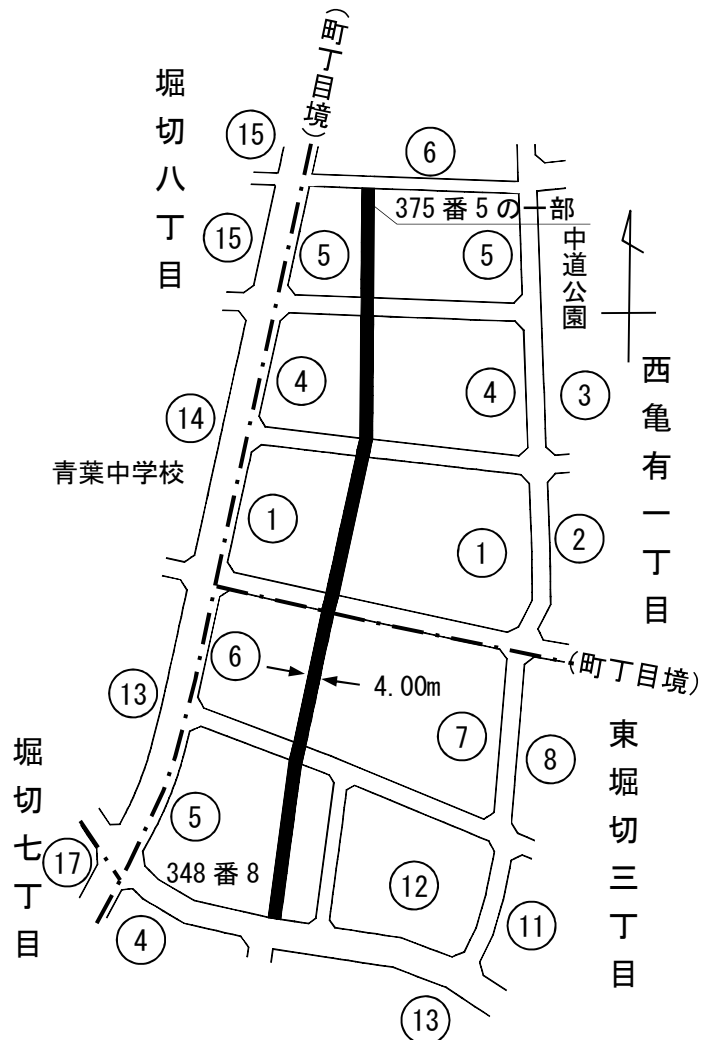
■ 新たに認定する特別区道路線

(葛1286号)

幅員 4.00メートル

延長 243.42メートル

面積 974.06平方メートル



## 葛飾区特別区道路線認定 略図

(東堀切三丁目地内)

—— 特別区道路線

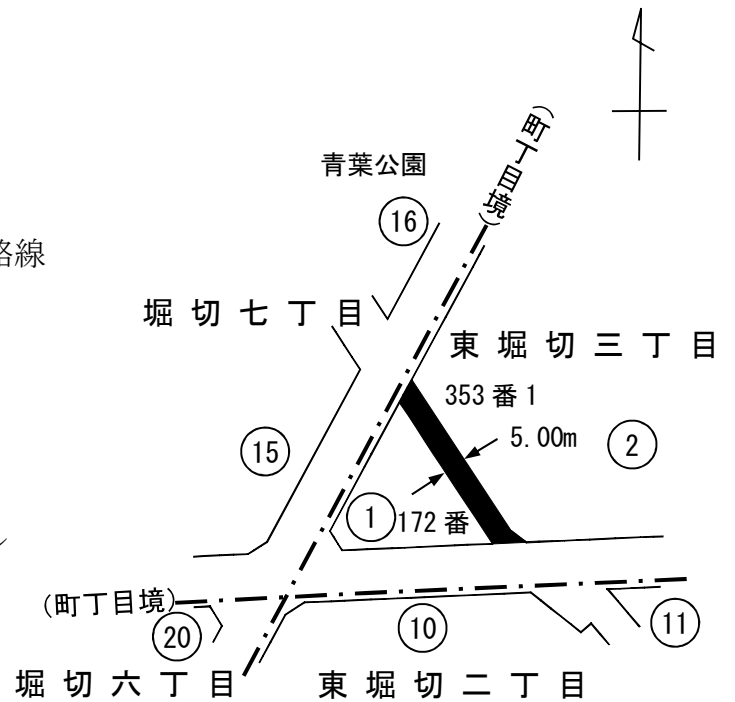
■ 新たに認定する特別区道路線

(葛1287号)

幅員 5.00メートル

延長 39.90メートル

面積 201.53平方メートル



## 葛飾区特別区道路線認定 略図

(東堀切三丁目地内)

—— 特別区道路線

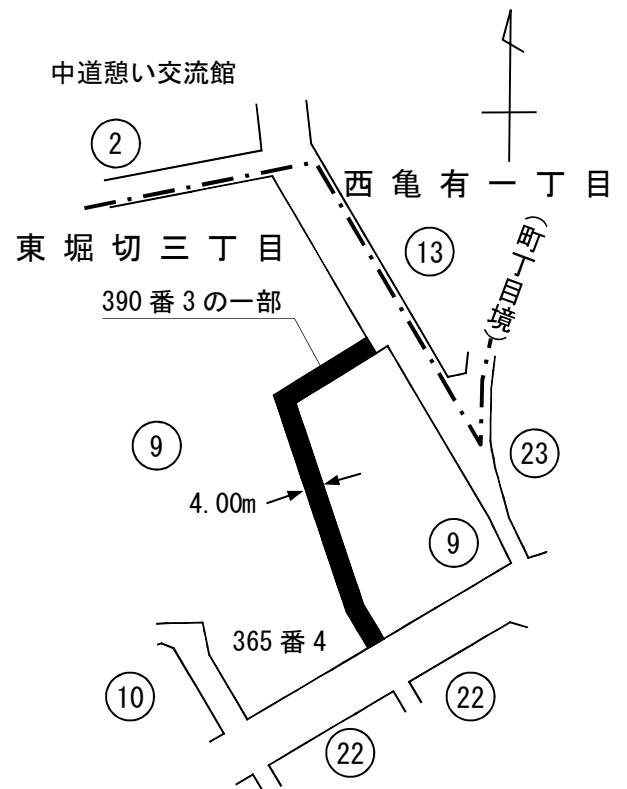
■ 新たに認定する特別区道路線

(葛1288号)

幅員 4.00メートル

延長 79.75メートル

面積 319.08平方メートル



## 葛飾区特別区道路線認定 略図

(東堀切一丁目地内)

—— 特別区道路線

- - - 区有通路

■ 新たに認定する特別区道路線

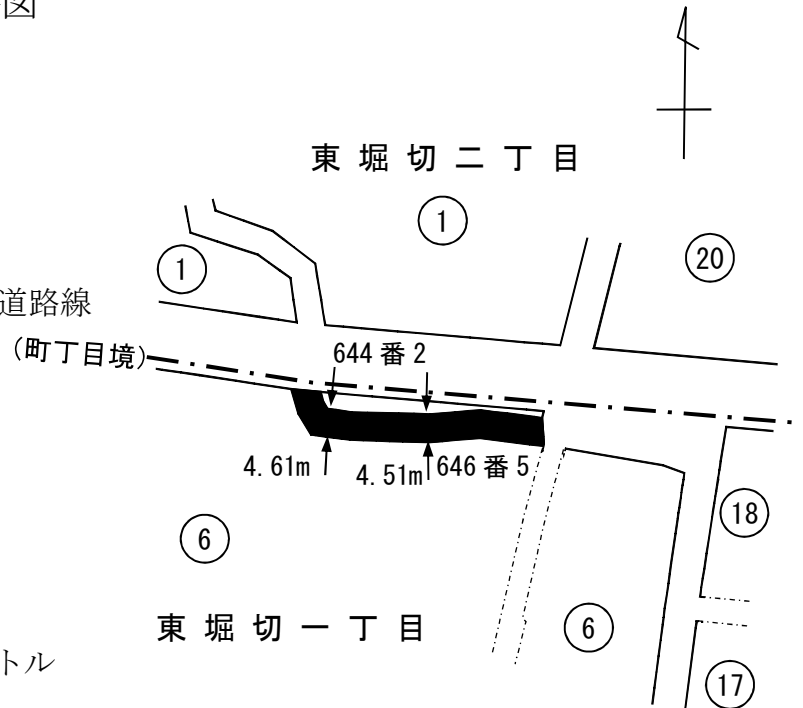
(葛1289号)

幅員 4.51メートル

～4.61メートル

延長 41.59メートル

面積 190.18平方メートル



## 葛飾区特別区道路線認定 略図

(お花茶屋一丁目地内)

—— 特別区道路線

- - - 水路

■ 新たに認定する特別区道路線

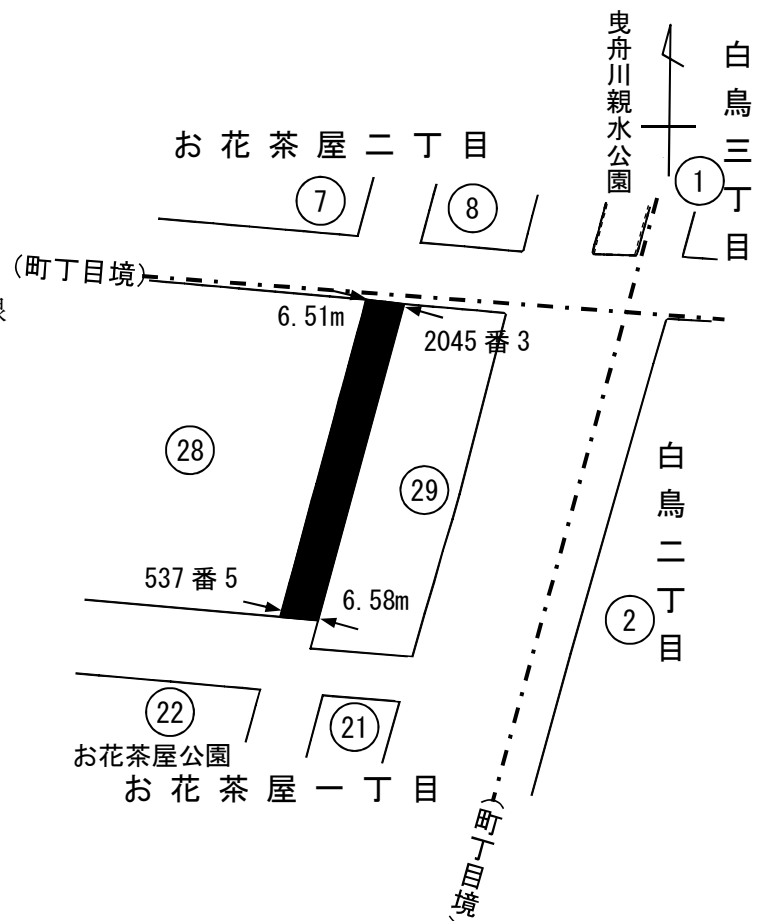
(葛1290号)

幅員 6.51メートル

～6.58メートル

延長 57.62メートル

面積 377.06平方メートル



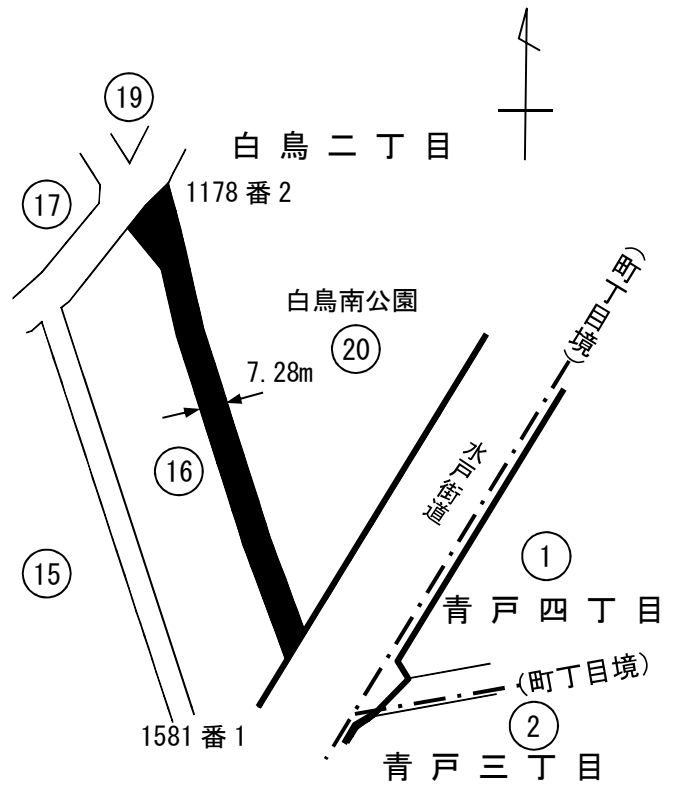
## 葛飾区特別区道路線認定 略図

(白鳥二丁目地内)

- 特別区道路線
- ==== 国道路線
- 新たに認定する特別区道路線

(葛1291号)

幅員 7.28メートル  
 延長 122.81メートル  
 面積 958.69平方メートル



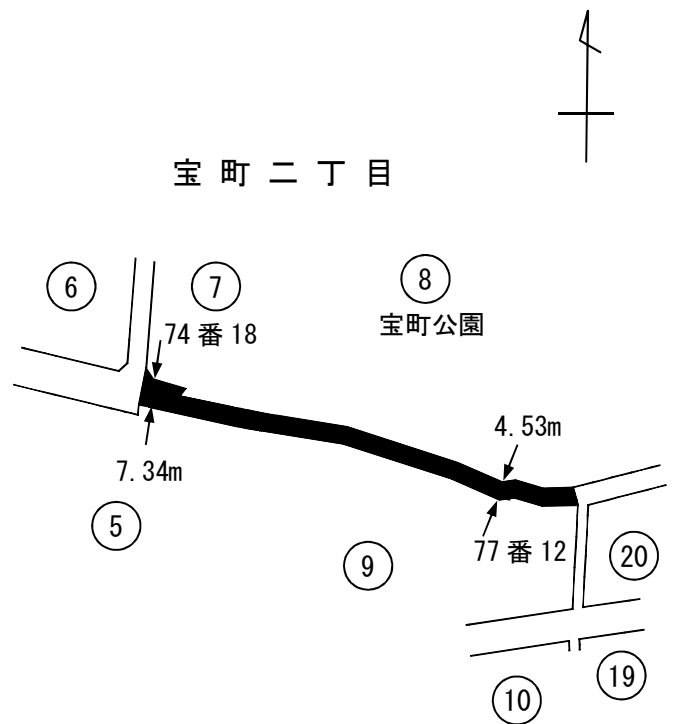
## 葛飾区特別区道路線認定 略図

(宝町二丁目地内)

- 特別区道路線
- 新たに認定する特別区道路線

(葛1292号)

幅員 4.53メートル  
 ~7.34メートル  
 延長 118.06メートル  
 面積 567.55平方メートル



## 葛飾区特別区道路線認定 略図

(宝町二丁目地内)

—— 特別区道路線

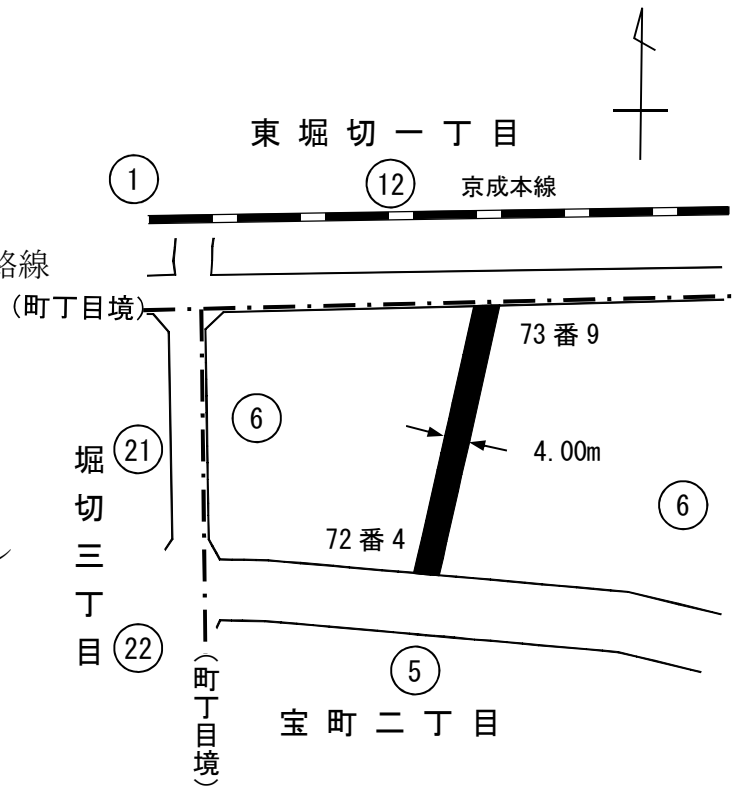
■ 新たに認定する特別区道路線

(葛1293号)

幅員 4.00メートル

延長 45.22メートル

面積 180.89平方メートル



## 葛飾区特別区道路線認定 略図

(宝町一丁目地内)

—— 特別区道路線

■ 新たに認定する特別区道路線

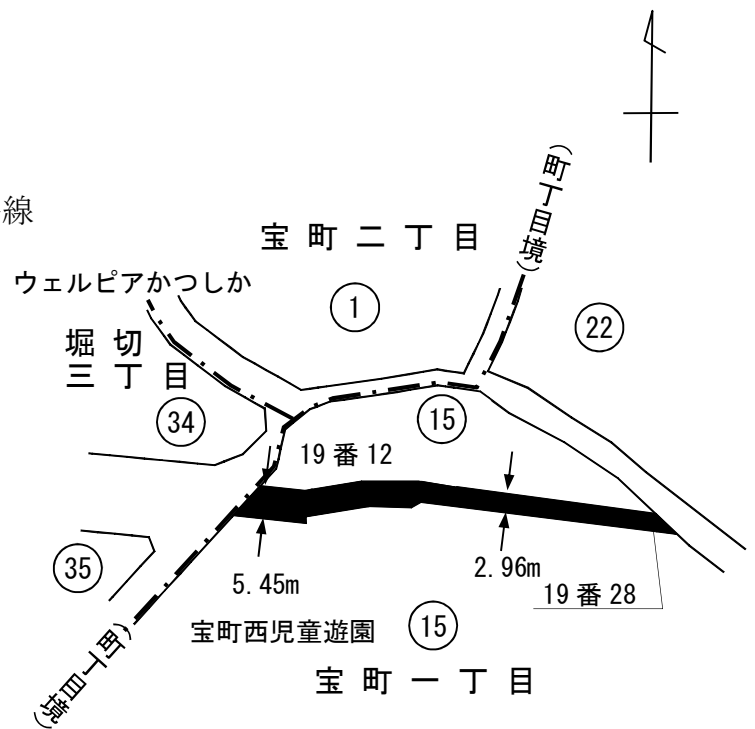
(葛1294号)

幅員 2.96メートル

～5.45メートル

延長 74.87メートル

面積 270.35平方メートル



## 葛飾区特別区道路線認定 略図

(宝町一丁目地内)

—— 特別区道路線

■ 新たに認定する特別区道路線

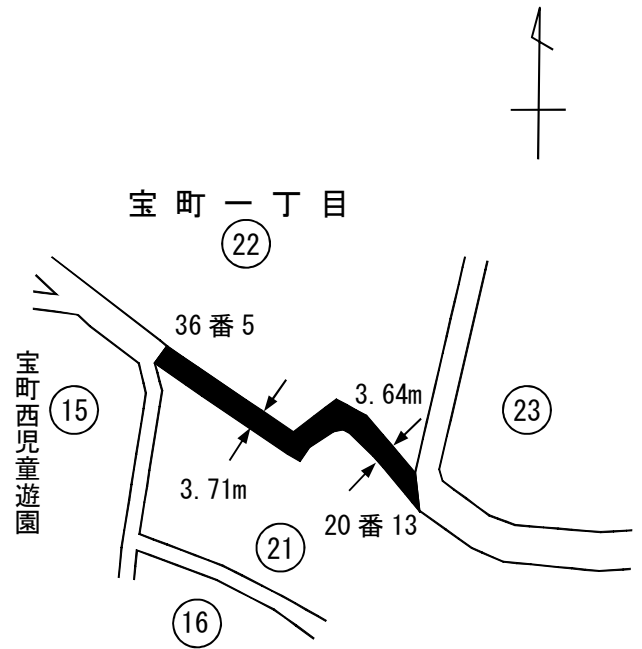
(葛1295号)

幅員 3.64メートル

～3.71メートル

延長 58.26メートル

面積 214.85平方メートル



## 葛飾区特別区道路線認定 略図

(宝町一丁目地内)

—— 特別区道路線

----- 水路

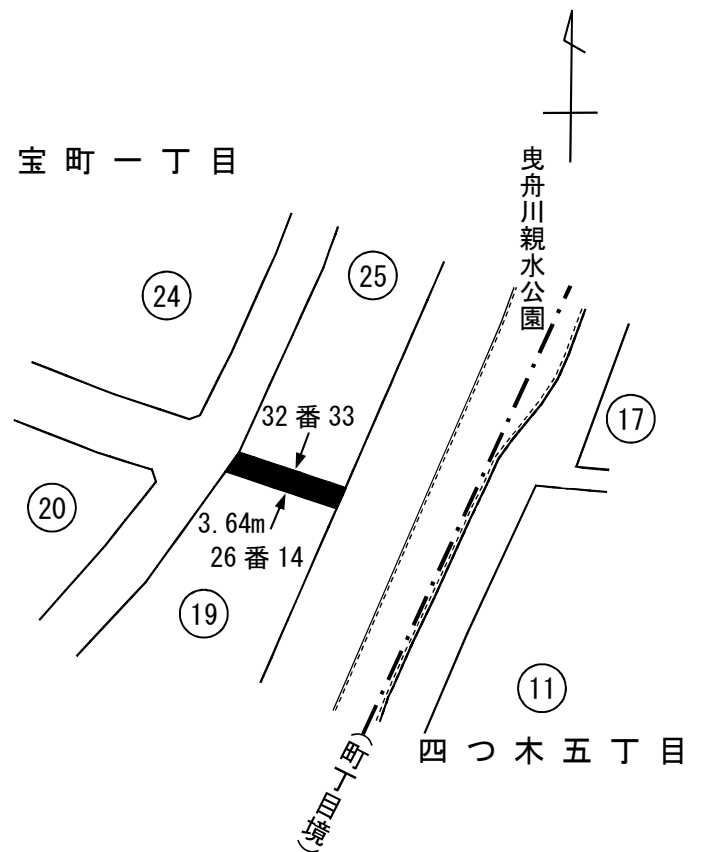
■ 新たに認定する特別区道路線

(葛1296号)

幅員 3.64メートル

延長 18.83メートル

面積 68.49平方メートル



## 葛飾区特別区道路線認定 略図

(宝町二丁目地内)

—— 特別区道路線

----- 水路

■ 新たに認定する特別区道路線

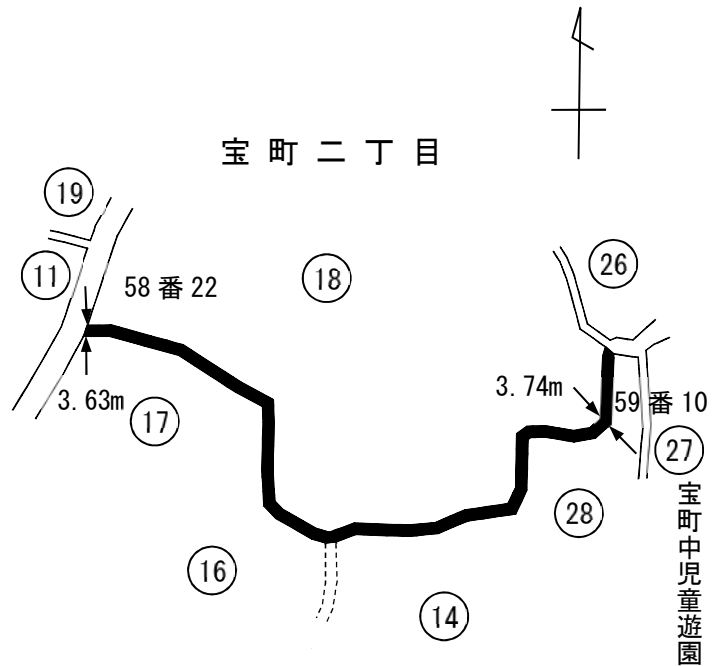
(葛1297号)

幅員 3.63メートル

～3.74メートル

延長 261.05メートル

面積 948.97平方メートル



## 葛飾区特別区道路線認定 略図

(宝町二丁目地内)

—— 特別区道路線

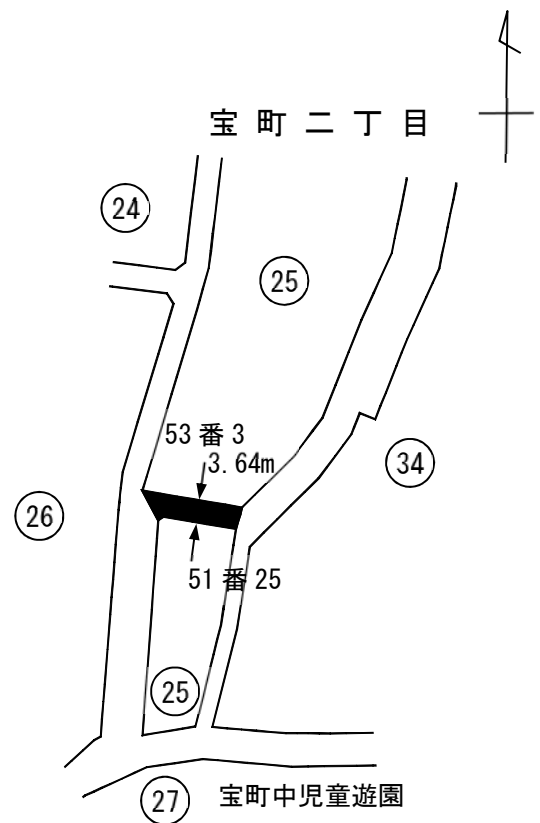
■ 新たに認定する特別区道路線

(葛1298号)

幅員 3.64メートル

延長 15.06メートル

面積 55.25平方メートル





## 葛飾区特別区道路線認定 略図

(宝町二丁目地内)

—— 特別区道路線

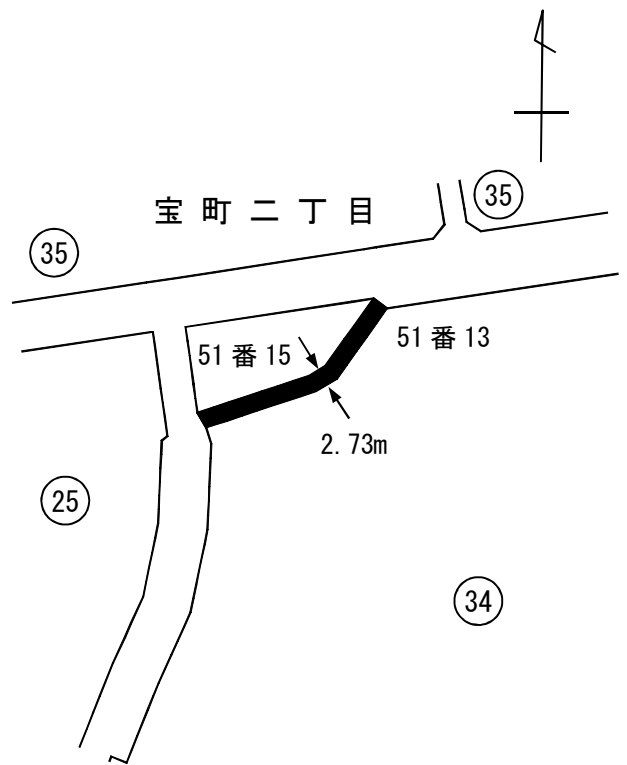
■ 新たに認定する特別区道路線

(葛1299号)

幅員 2.73メートル

延長 36.78メートル

面積 100.32平方メートル



## 葛飾区特別区道路線認定 略図

(宝町二丁目地内)

—— 特別区道路線

- - - 区有通路

- · - · 認定外道路

- · - · 水路

■ 新たに認定する特別区道路線

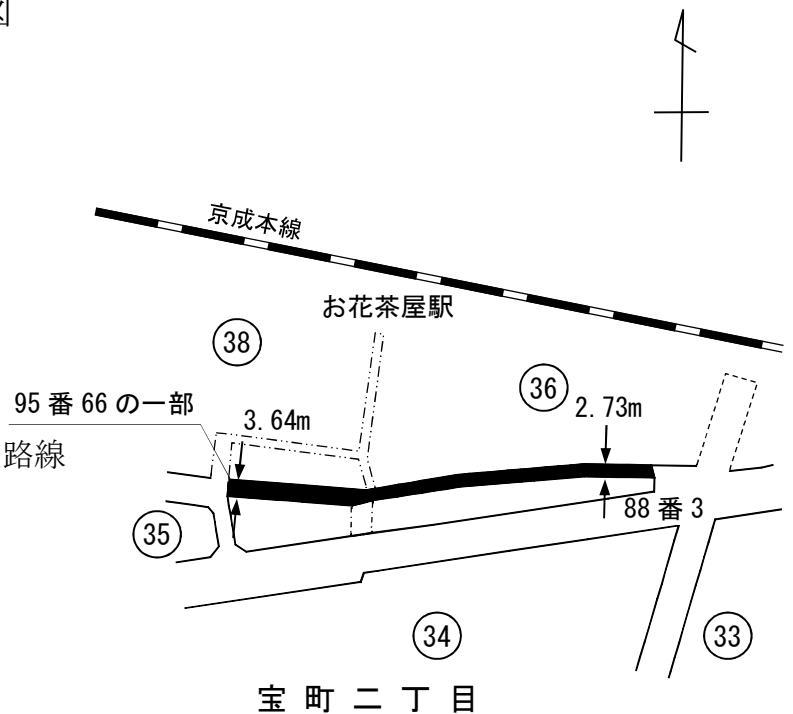
(葛1300号)

幅員 2.73メートル

～3.64メートル

延長 93.52メートル

面積 281.25平方メートル



## 葛飾区特別区道路線認定 略図

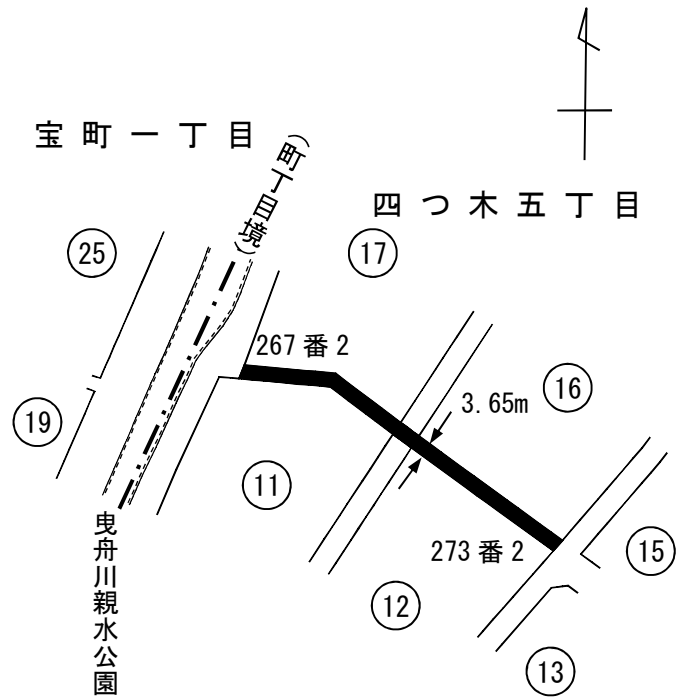
(四つ木五丁目地内)

- 特別区道路線
- 水路
- 新たに認定する特別区道路線  
(葛1301号)

幅員 3.65メートル

延長 97.59メートル

面積 356.24平方メートル



## 葛飾区特別区道路線認定 略図

(四つ木五丁目地内)

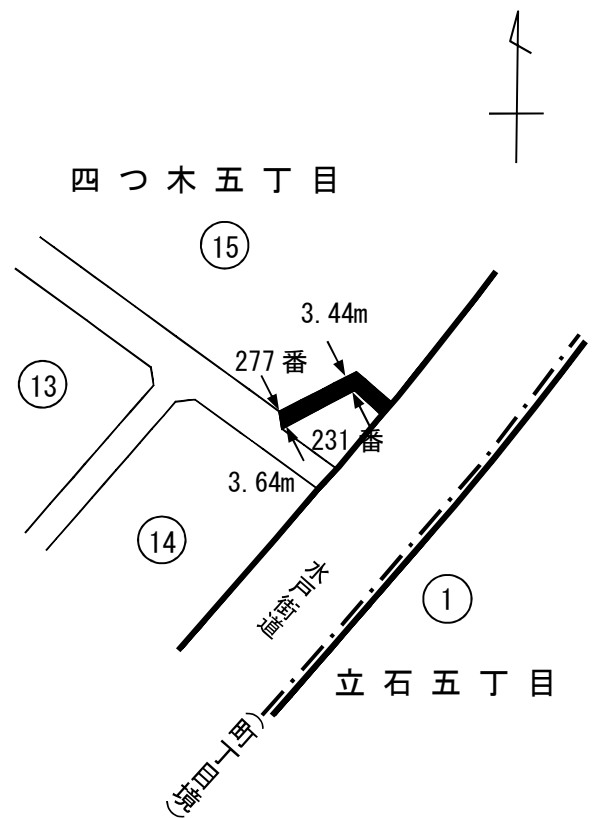
- 特別区道路線
- === 国道路線
- 新たに認定する特別区道路線  
(葛1302号)

幅員 3.44メートル

～3.64メートル

延長 27.77メートル

面積 97.29平方メートル



## 葛飾区特別区道路線認定 略図

(立石六丁目地内)

—— 特別区道路線

- - - 区有通路

■ 新たに認定する特別区道路線

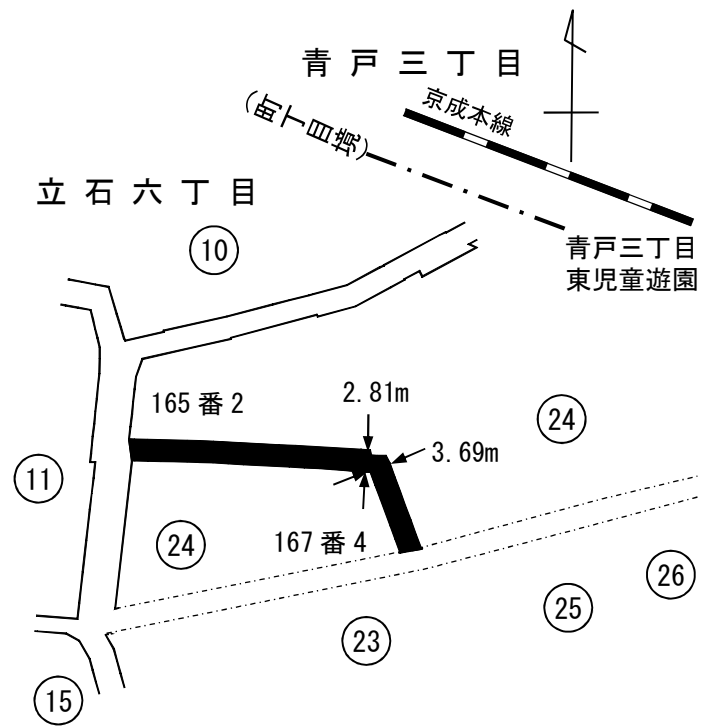
(葛1303号)

幅員 2.81メートル

～3.69メートル

延長 59.87メートル

面積 217.96平方メートル



## 葛飾区特別区道路線認定 略図

(立石七丁目地内)

—— 特別区道路線

■ 新たに認定する特別区道路線

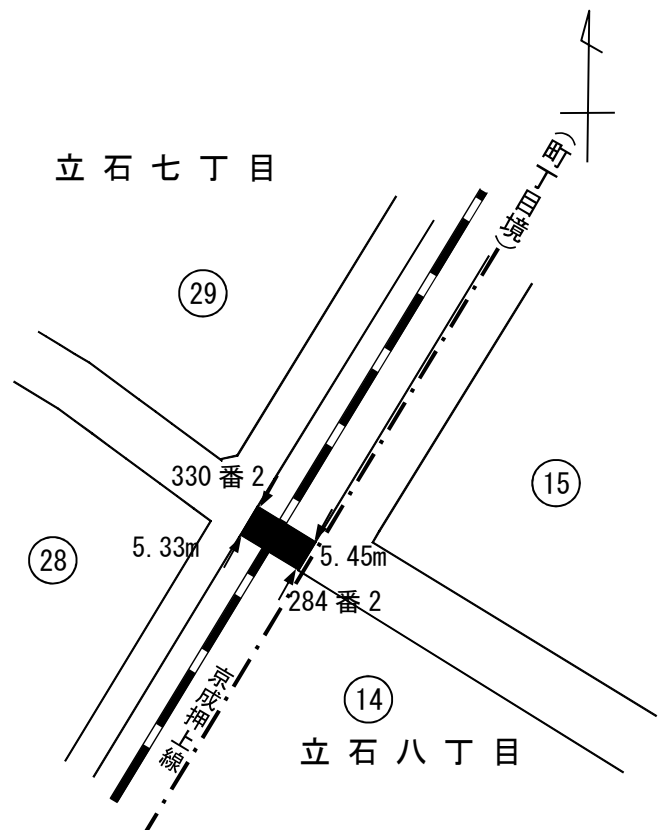
(葛1304号)

幅員 5.33メートル

～5.45メートル

延長 11.05メートル

面積 59.59平方メートル



### 葛飾区特別区道路線認定 略図

(立石四丁目地内)

—— 特別区道路線

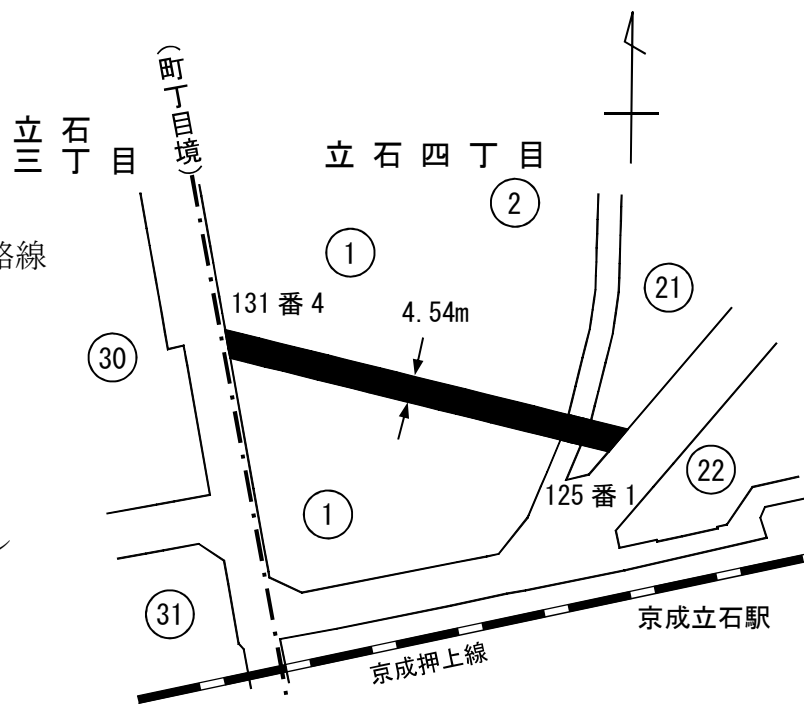
■ 新たに認定する特別区道路線

(葛1305号)

幅員 4.54メートル

延長 70.38メートル

面積 319.87平方メートル



### 葛飾区特別区道路線認定 略図

(立石七丁目地内)

—— 特別区道路線

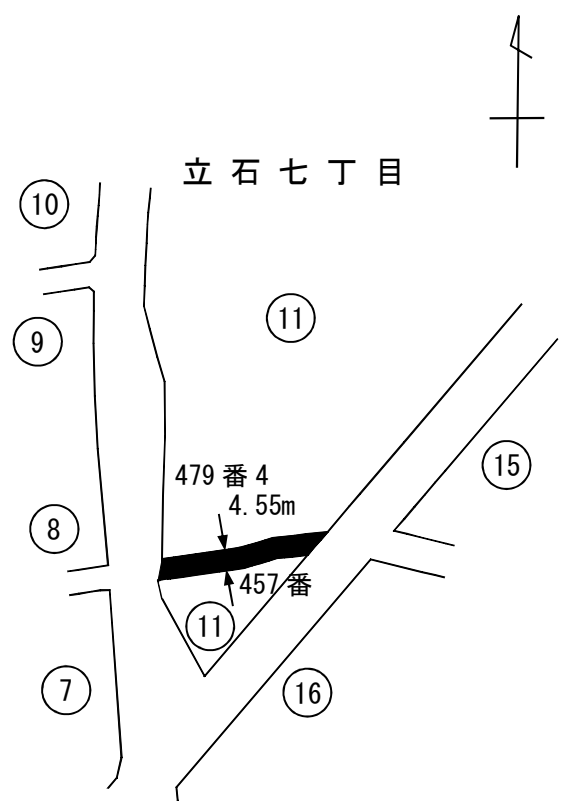
■ 新たに認定する特別区道路線

(葛1306号)

幅員 4.55メートル

延長 35.05メートル

面積 159.35平方メートル



### 葛飾区特別区道路線認定 略図

(立石四丁目地内)

—— 特別区道路線

- - - 区有通路

■ 新たに認定する特別区道路線

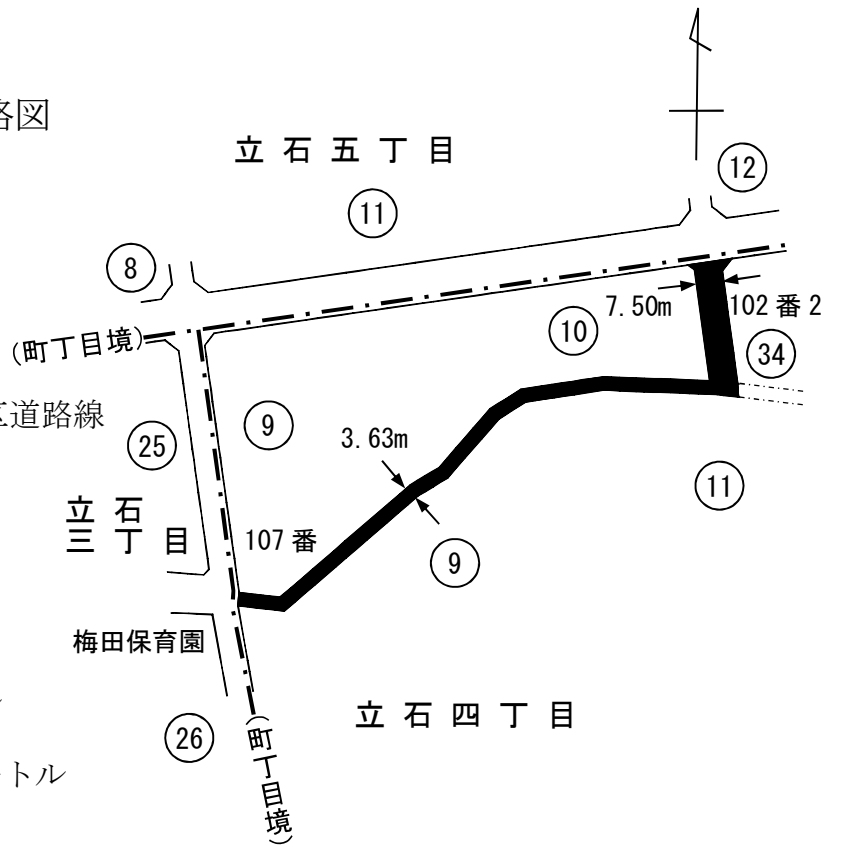
(葛1307号)

幅員 3.63メートル

～7.50メートル

延長 190.96メートル

面積 831.35平方メートル



### 葛飾区特別区道路線認定 略図

(立石二丁目地内)

—— 特別区道路線

- - - 区有通路

=== 国道路線

■ 新たに認定する特別区道路線

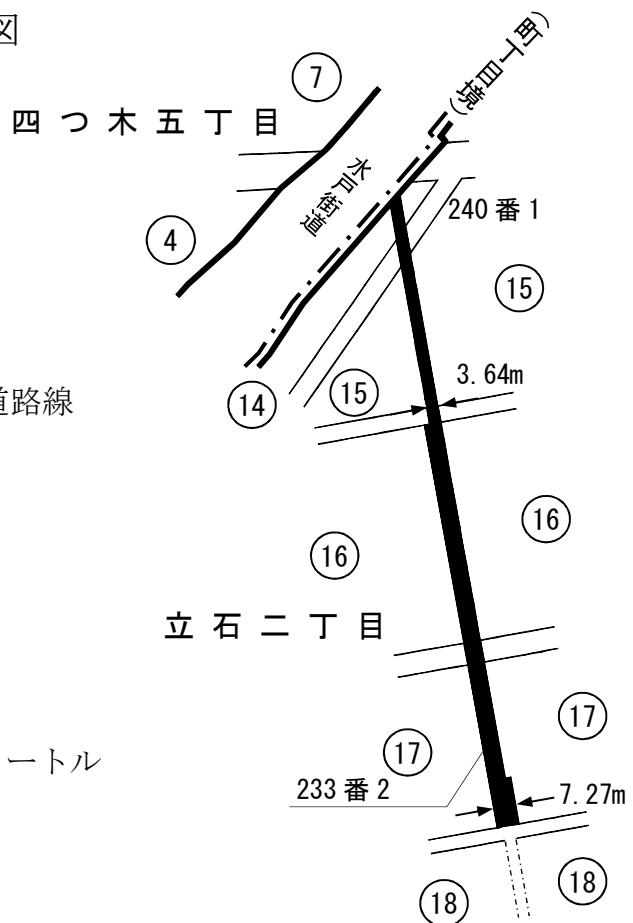
(葛1308号)

幅員 3.64メートル

～7.27メートル

延長 209.64メートル

面積 1,035.33平方メートル



# 葛飾区特別区道路線認定 略図

(立石二丁目地内)

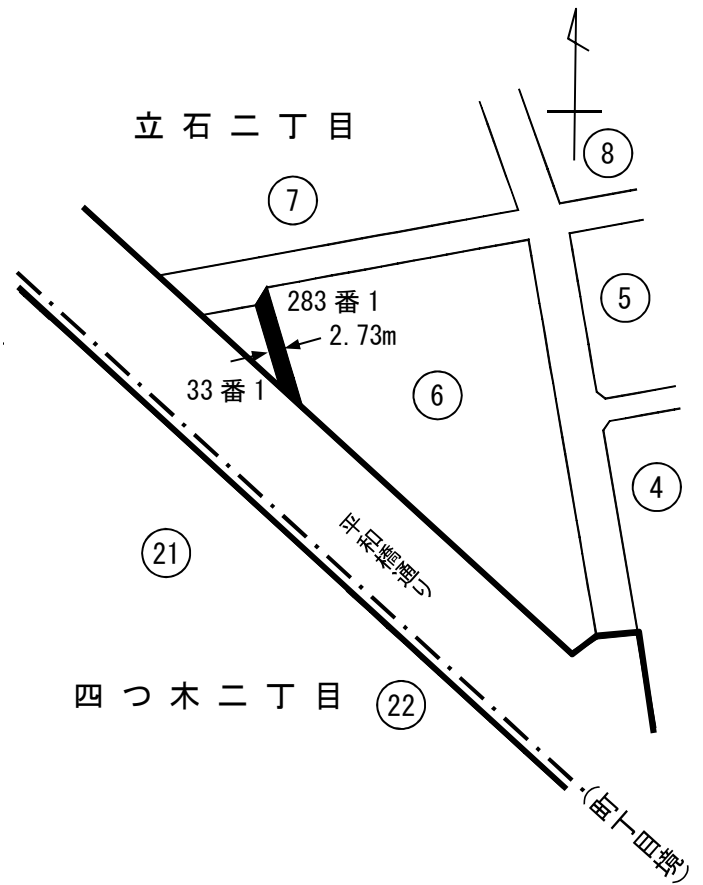
- 特別区道路線
- == 都道路線
- 新たに認定する特別区道路線

(葛1309号)

幅員 2.73メートル

延長 18.56メートル

面積 50.63平方メートル



# 葛飾区特別区道路線認定 略図

(立石二丁目及び立石三丁目地内)

- 特別区道路線
- 区有通路
- ==== 都道路線
- 新たに認定する特別区道路線

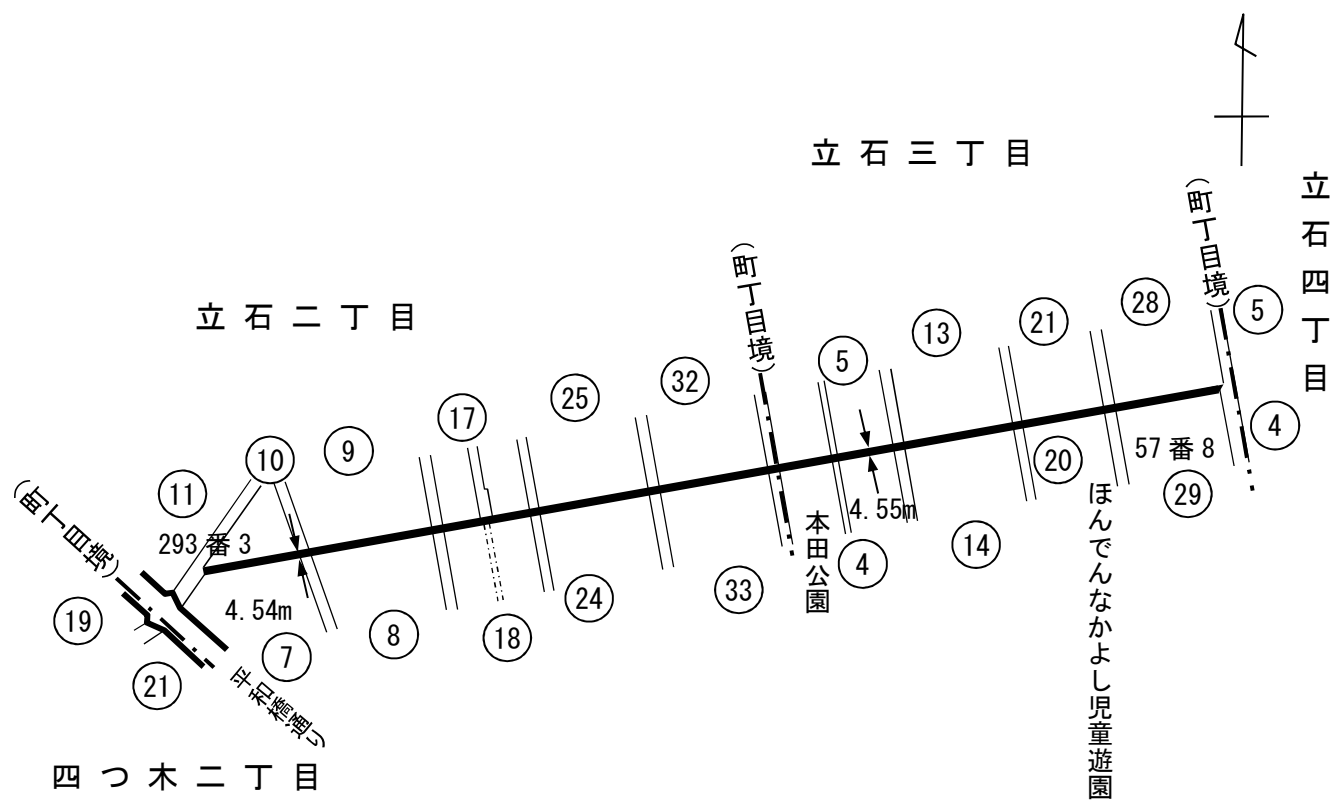
(葛1310号)

幅員 4.54メートル

～4.55メートル

延長 680.67メートル

面積 3,093.60平方メートル



# 葛飾区特別区道路線認定 略図

(立石三丁目地内)

—— 特別区道路線

----- 水路

■ 新たに認定する特別区道路線

(葛1311号)

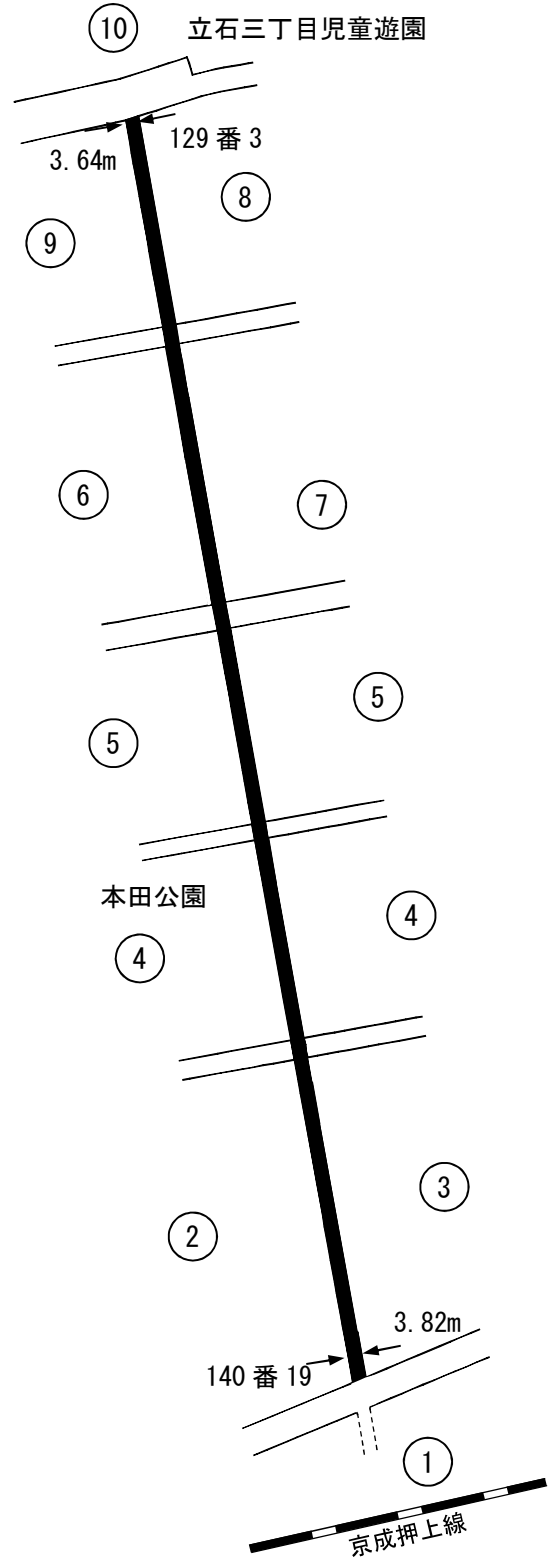
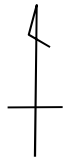
幅員 3.64メートル

～3.82メートル

延長 355.38メートル

面積 1,299.03平方メートル

立石三丁目





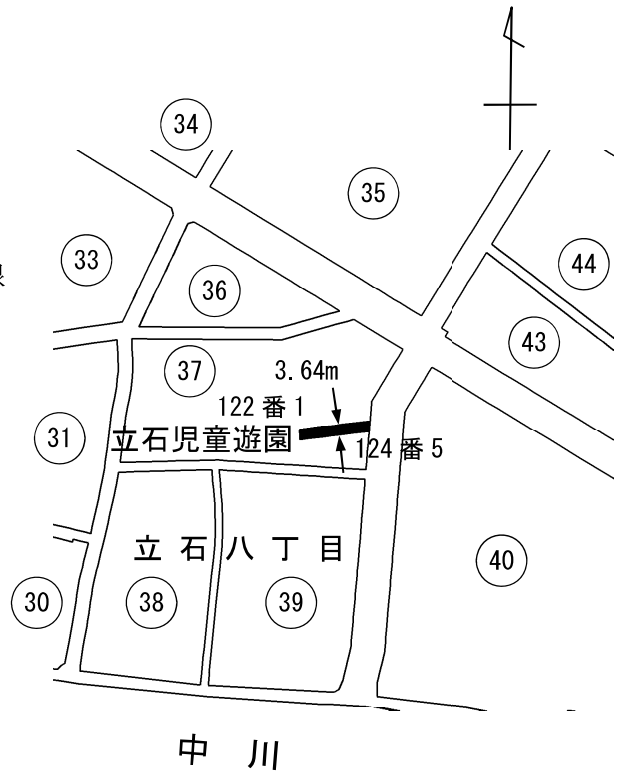
葛飾区特別区道路線認定 略図

(立石八丁目地内)

- 特別区道路線
- 新たに認定する特別区道路線

(葛1312号)

幅員 3.64メートル  
 延長 26.27メートル  
 面積 95.56平方メートル



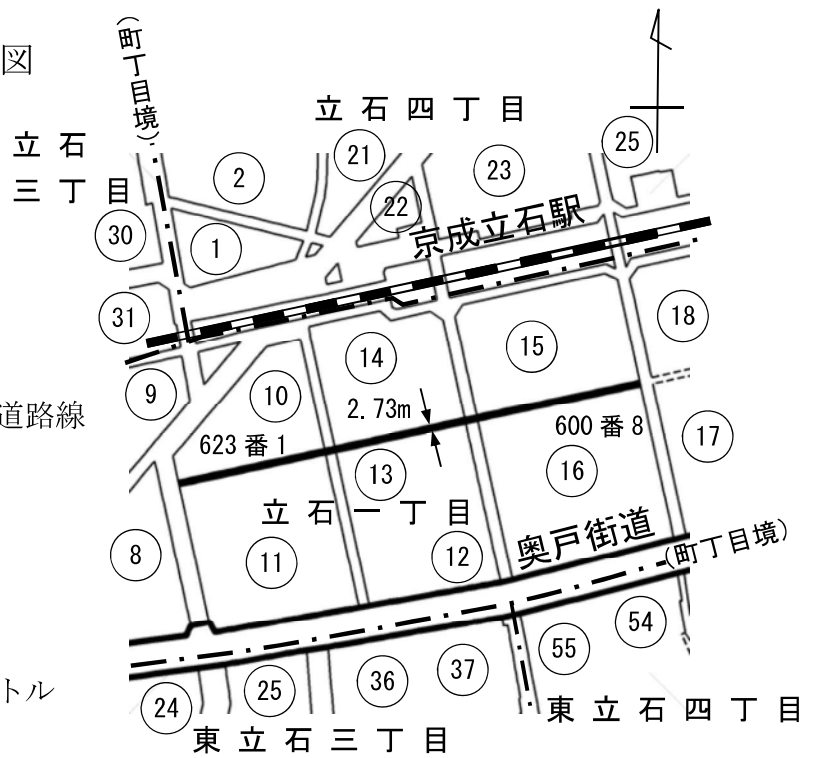
葛飾区特別区道路線認定 略図

(立石一丁目地内)

- 特別区道路線
- == 都道路線
- - - 水路
- 新たに認定する特別区道路線

(葛1313号)

幅員 2.73メートル  
 延長 206.22メートル  
 面積 562.66平方メートル



葛飾区特別区道路線認定 略図

(立石八丁目地内)

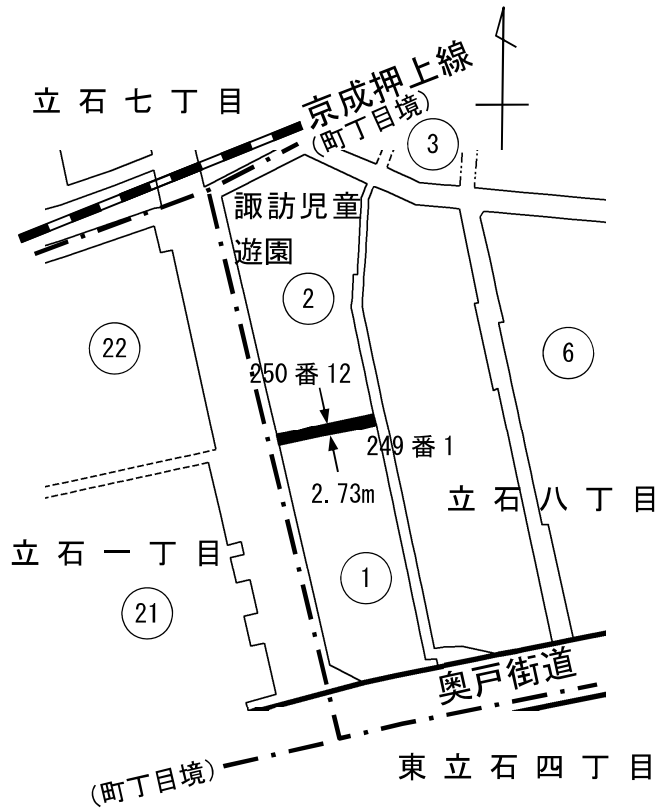
- 特別区道路線
- ==== 都道路線
- - - - 認定外道路
- ..... 水路
- 新たに認定する特別区道路線

(葛1314号)

幅員 2.73メートル

延長 29.02メートル

面積 79.15平方メートル



葛飾区特別区道路線認定 略図

(立石八丁目地内)

- 特別区道路線
- ==== 都道路線
- - - - 認定外道路
- ..... 水路
- 新たに認定する特別区道路線

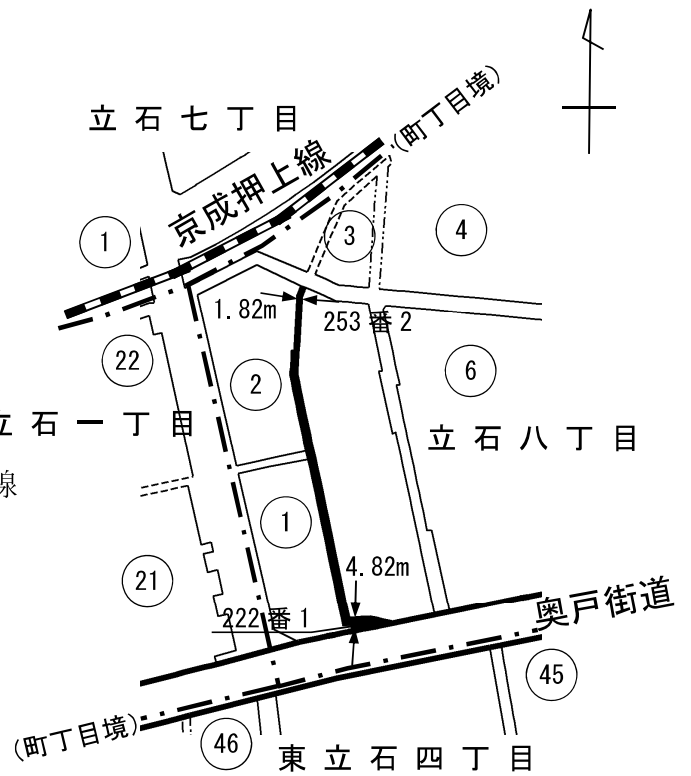
(葛1315号)

幅員 1.82メートル

～4.82メートル

延長 132.96メートル

面積 353.65平方メートル



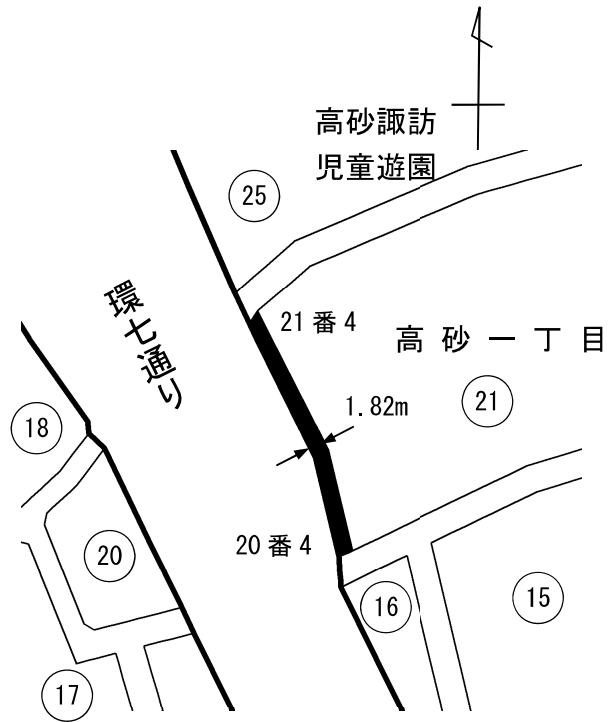
### 葛飾区特別区道路線認定 略図

(高砂一丁目地内)

- 特別区道路線
- ==== 都道路線
- 新たに認定する特別区道路線

(葛1316号)

幅員 1.82メートル  
 延長 64.00メートル  
 面積 116.37平方メートル



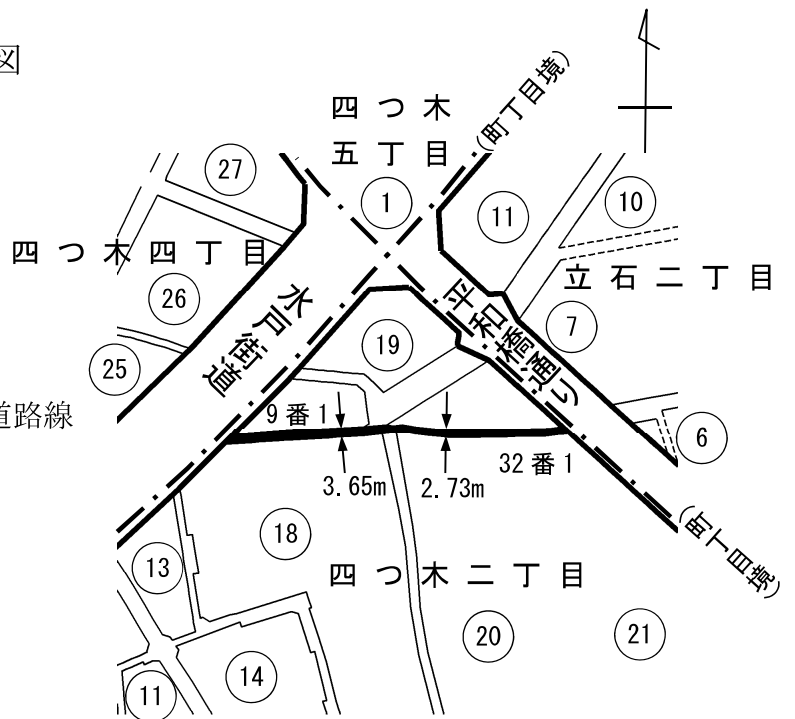
### 葛飾区特別区道路線認定 略図

(四つ木二丁目地内)

- 特別区道路線
- ==== 国道路線・都道路線
- - - 水路
- 新たに認定する特別区道路線

(葛1317号)

幅員 2.73メートル  
 ~ 3.65メートル  
 延長 126.32メートル  
 面積 398.32平方メートル



### 葛飾区特別区道路線認定 略図

(四つ木二丁目地内)

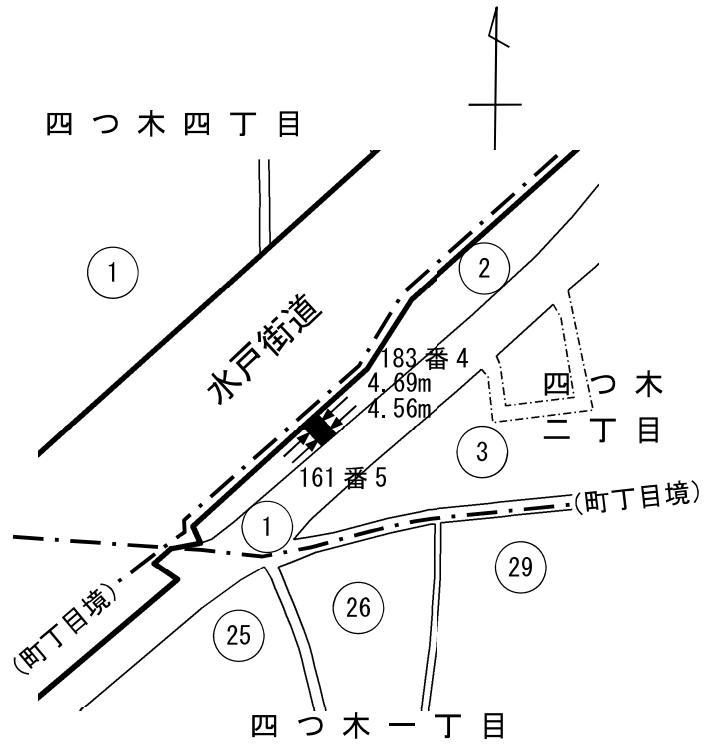
- 特別区道路線
- - - - 区有通路
- ==== 国道路線
- 新たに認定する特別区道路線

(葛1318号)

幅員 4.56メートル  
～4.69メートル

延長 6.84メートル

面積 31.63平方メートル



### 葛飾区特別区道路線認定 略図

(東立石四丁目地内)

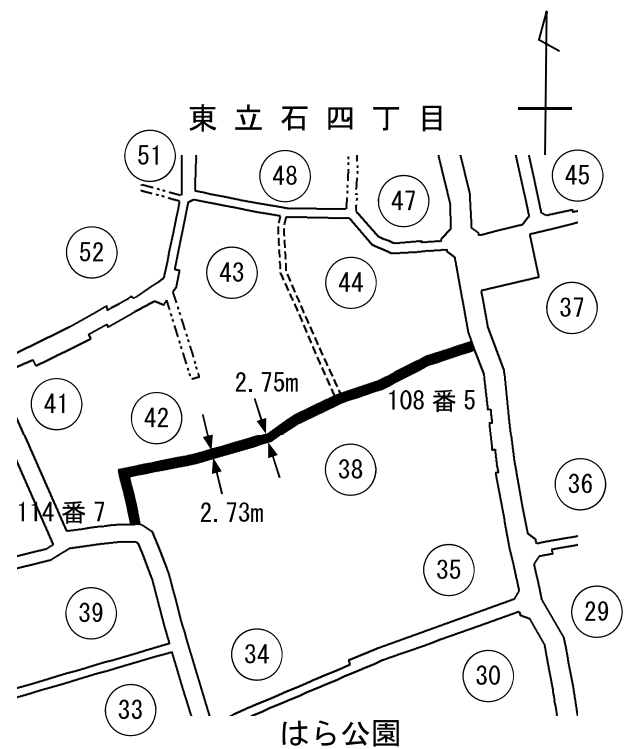
- 特別区道路線
- - - - 認定外道路
- 水路
- 新たに認定する特別区道路線

(葛1319号)

幅員 2.73メートル  
～2.75メートル

延長 133.37メートル

面積 364.16平方メートル



### 葛飾区特別区道路線認定 略図

(東立石四丁目地内)

—— 特別区道路線

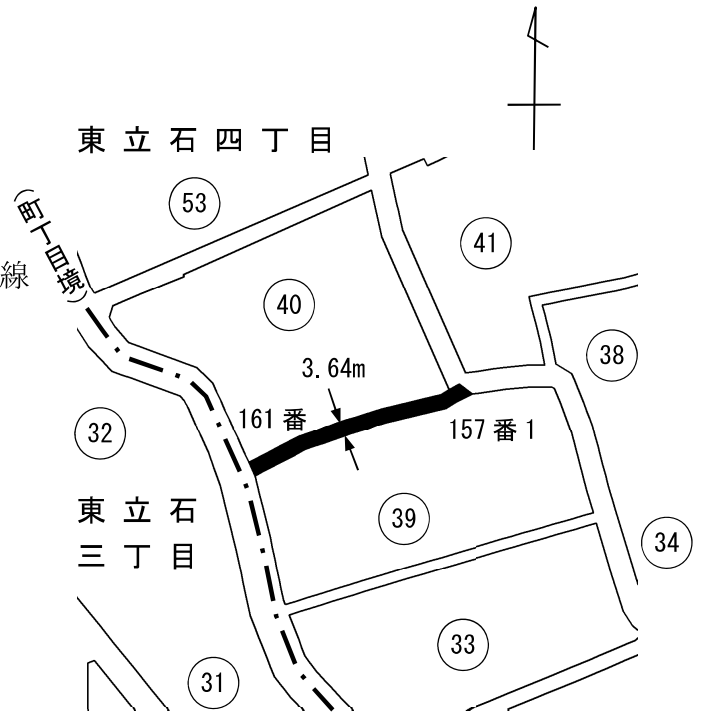
■ 新たに認定する特別区道路線

(葛1320号)

幅員 3.64メートル

延長 55.78メートル

面積 202.81平方メートル



### 葛飾区特別区道路線認定 略図

(東立石四丁目地内)

—— 特別区道路線

■ 新たに認定する特別区道路線

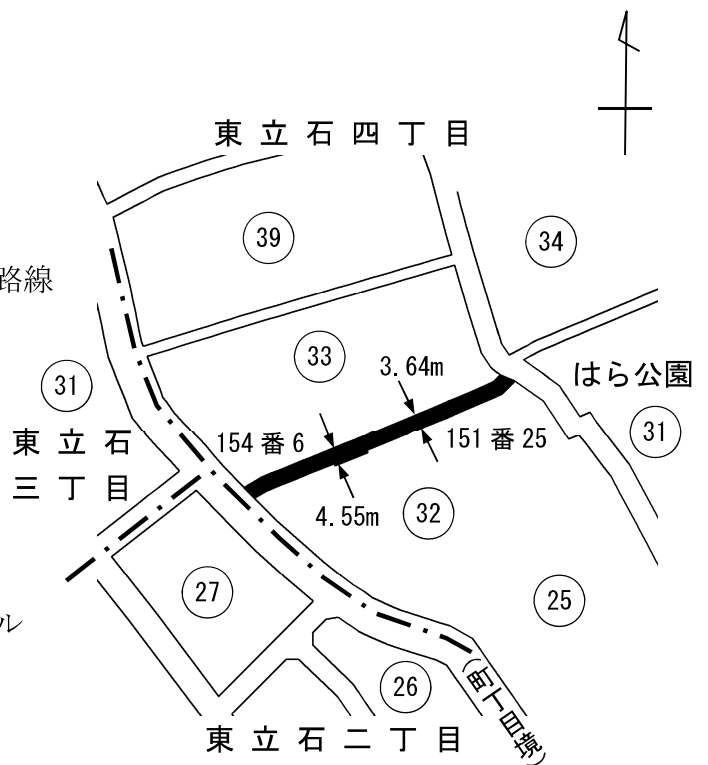
(葛1321号)

幅員 3.64メートル

~4.55メートル

延長 70.99メートル

面積 266.41平方メートル



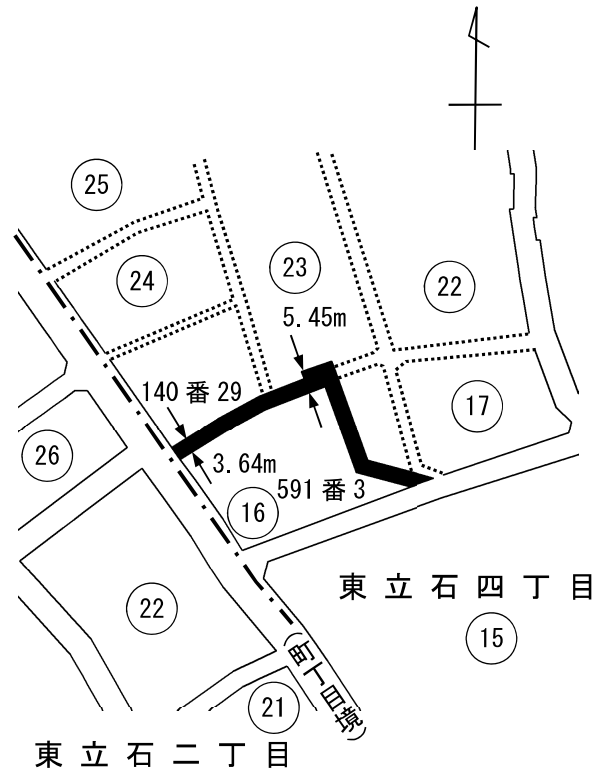
### 葛飾区特別区道路線認定 略図

(東立石四丁目地内)

- 特別区道路線
- ⋯⋯ 私道
- 新たに認定する特別区道路線

(葛1322号)

幅員 3.64メートル  
 ~5.45メートル  
 延長 80.70メートル  
 面積 307.41平方メートル



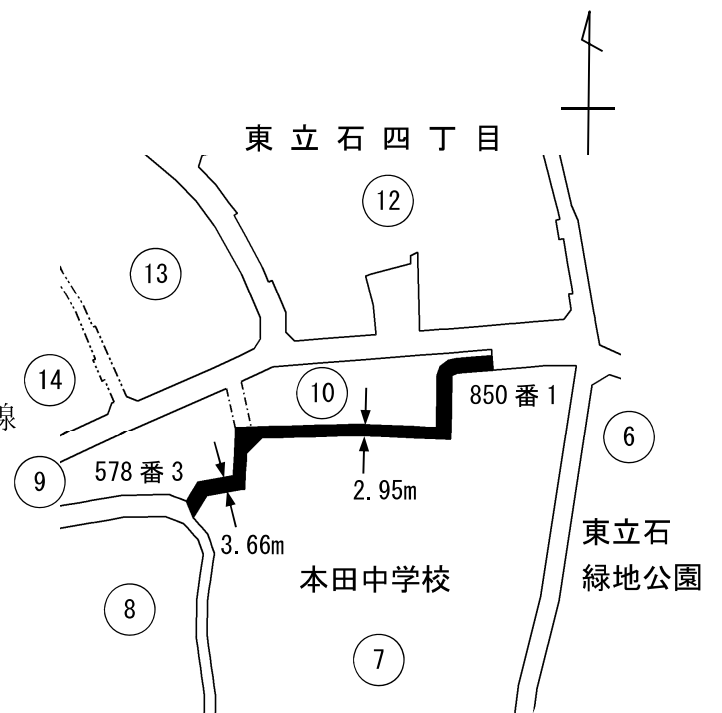
### 葛飾区特別区道路線認定 略図

(東立石四丁目地内)

- 特別区道路線
- ⋯⋯ 区有通路
- ⋯⋯ 認定外道路
- 新たに認定する特別区道路線

(葛1323号)

幅員 2.95メートル  
 ~3.66メートル  
 延長 104.18メートル  
 面積 348.28平方メートル



# 葛飾区特別区道路線認定 略図

(東立石一丁目及び東立石二丁目地内)

- 特別区道路線
- ⋯⋯ 区有通路
- ⋯⋯ 認定外道路
- 新たに認定する特別区道路線

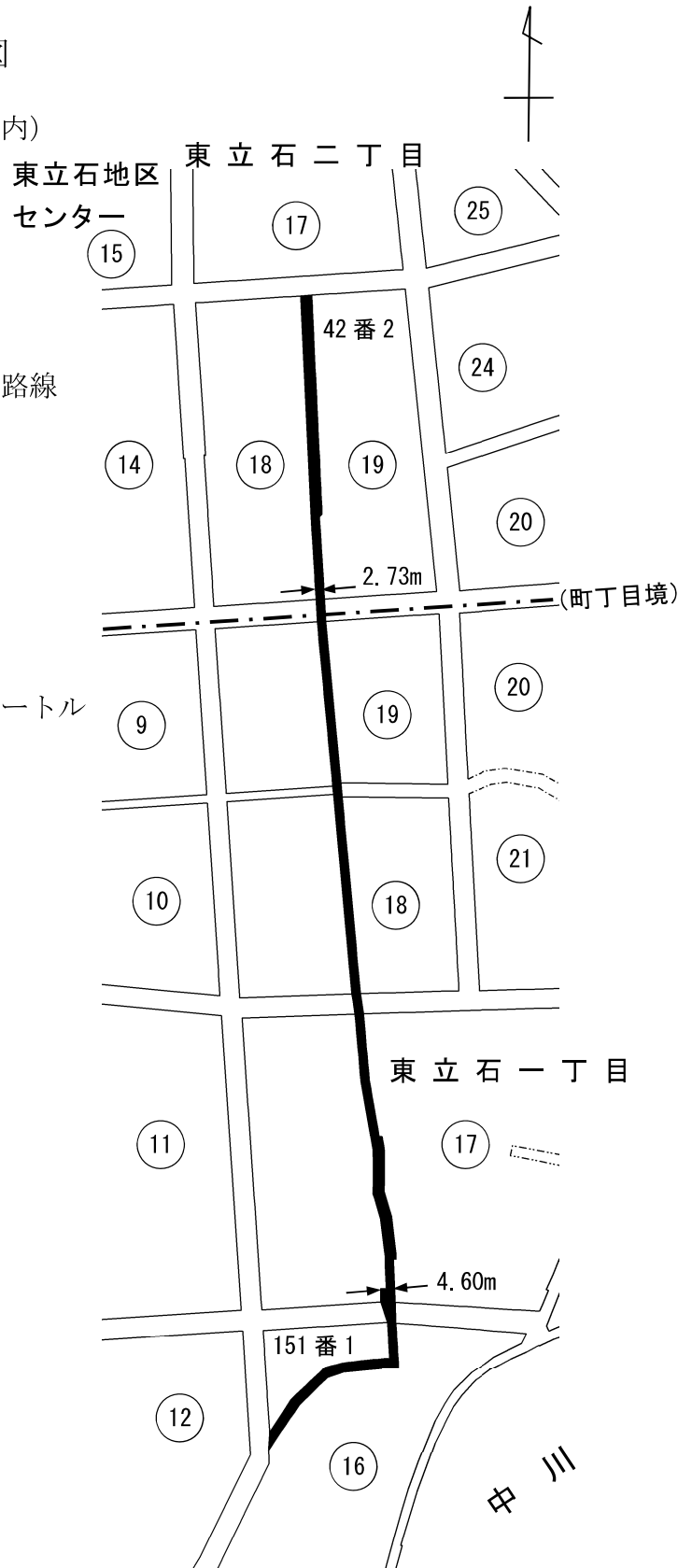
(葛1324号)

幅員 2.73メートル

～4.60メートル

延長 404.82メートル

面積 1,281.45平方メートル



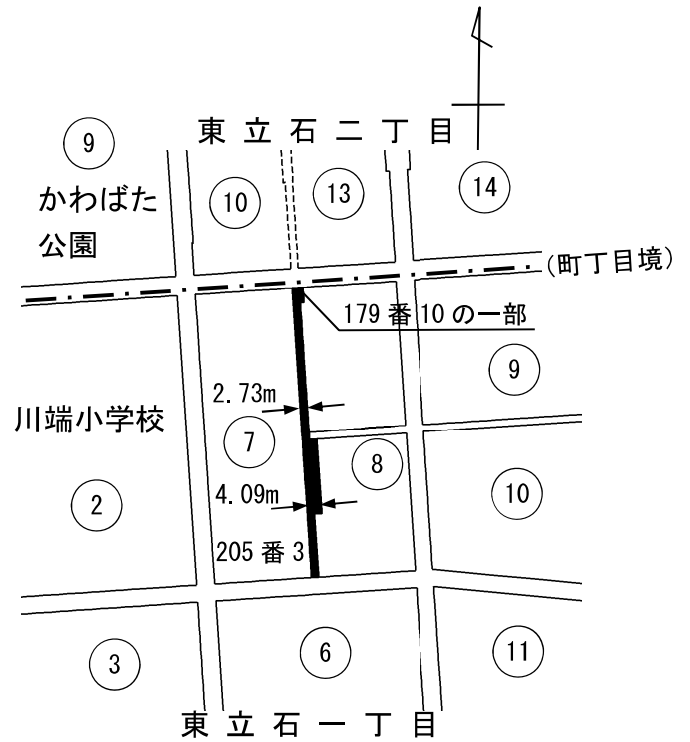
葛飾区特別区道路線認定 略図

(東立石一丁目地内)

- 特別区道路線
- - - - 水路
- 新たに認定する特別区道路線

(葛1325号)

幅員 2.73メートル  
 ~4.09メートル  
 延長 109.13メートル  
 面積 339.05平方メートル



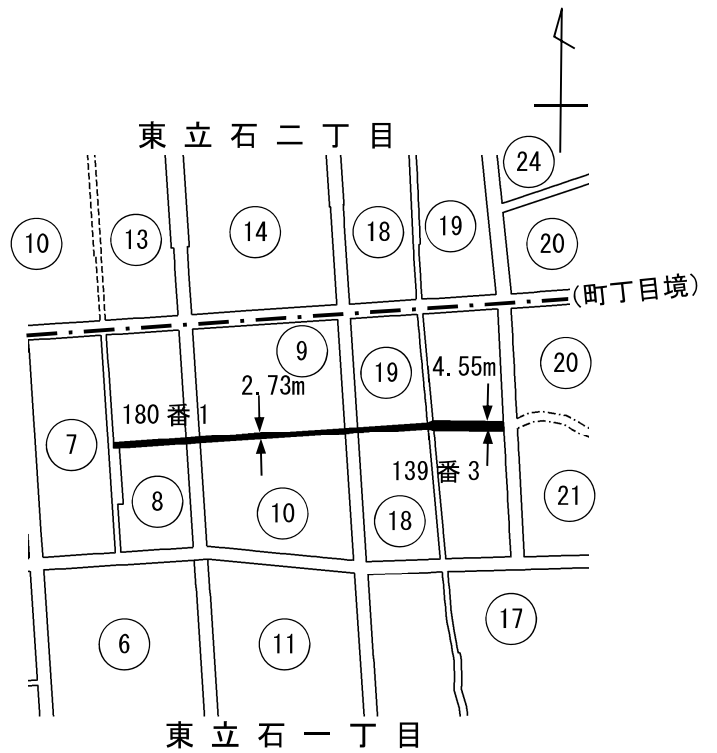
葛飾区特別区道路線認定 略図

(東立石一丁目地内)

- 特別区道路線
- - - - 区有通路
- - - - 水路
- 新たに認定する特別区道路線

(葛1326号)

幅員 2.73メートル  
 ~4.55メートル  
 延長 195.17メートル  
 面積 598.58平方メートル





葛飾区特別区道路線認定 略図

(東立石一丁目地内)

- 特別区道路線
- ⋯⋯ 区有通路
- ⋯⋯ 認定外道路
- ≡≡≡ 築堤
- 新たに認定する特別区道路線

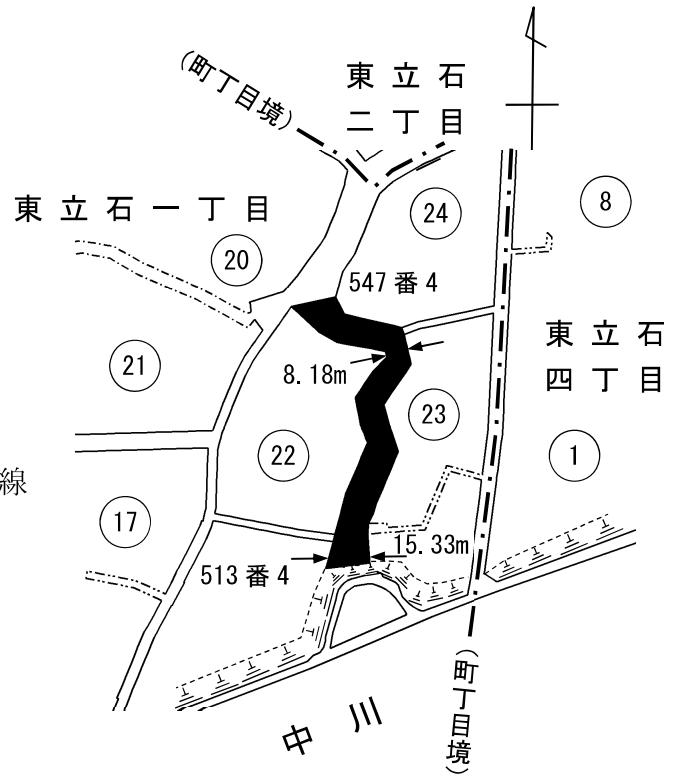
(葛1327号)

幅員 8.18メートル

～15.33メートル

延長 126.62メートル

面積 1,413.52平方メートル



葛飾区特別区道路線認定 略図

(東立石一丁目地内)

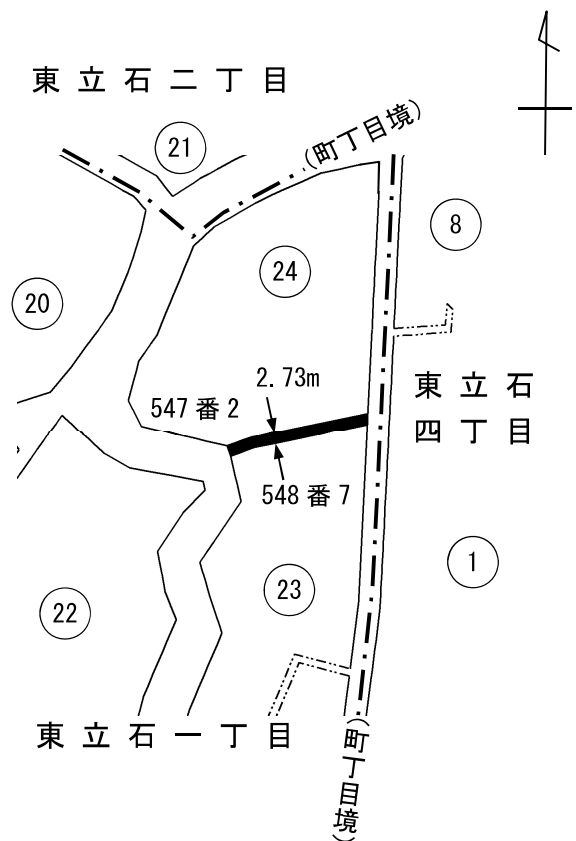
- 特別区道路線
- ⋯⋯ 認定外道路
- 新たに認定する特別区道路線

(葛1328号)

幅員 2.73メートル

延長 35.54メートル

面積 97.03平方メートル



葛飾区特別区道路線認定 略図

(東立石一丁目地内)

- 特別区道路線
- ==== 都道路線
- 新たに認定する特別区道路線

(葛1329号)

幅員 2.73メートル

延長 61.01メートル

面積 166.37平方メートル



葛飾区特別区道路線認定 略図

(東立石一丁目地内)

- 特別区道路線
- ==== 都道路線
- 新たに認定する特別区道路線

(葛1330号)

幅員 2.44メートル

～4.03メートル

延長 108.94メートル

面積 297.49平方メートル



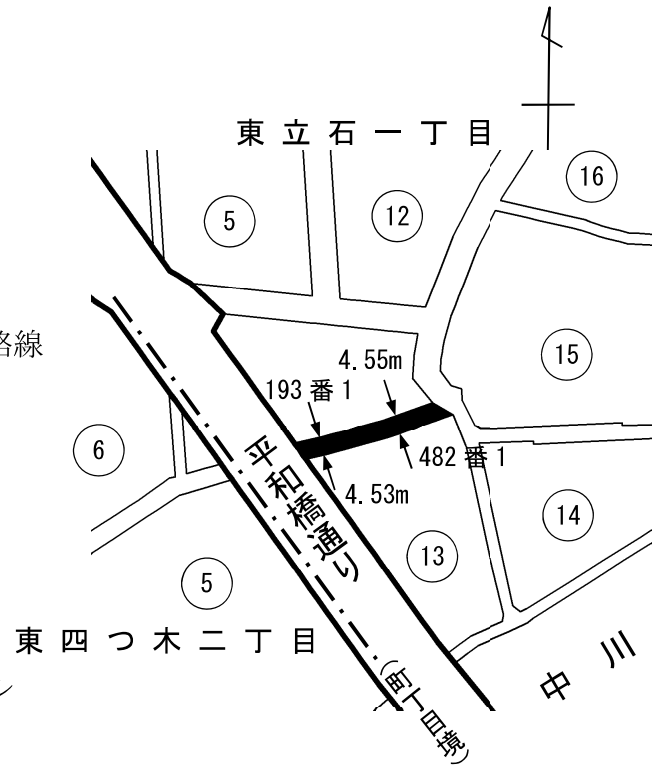
### 葛飾区特別区道路線認定 略図

(東立石一丁目地内)

- 特別区道路線
- ==== 都道路線
- 新たに認定する特別区道路線

(葛1331号)

幅員 4.53メートル  
 ~4.55メートル  
 延長 37.42メートル  
 面積 170.02平方メートル



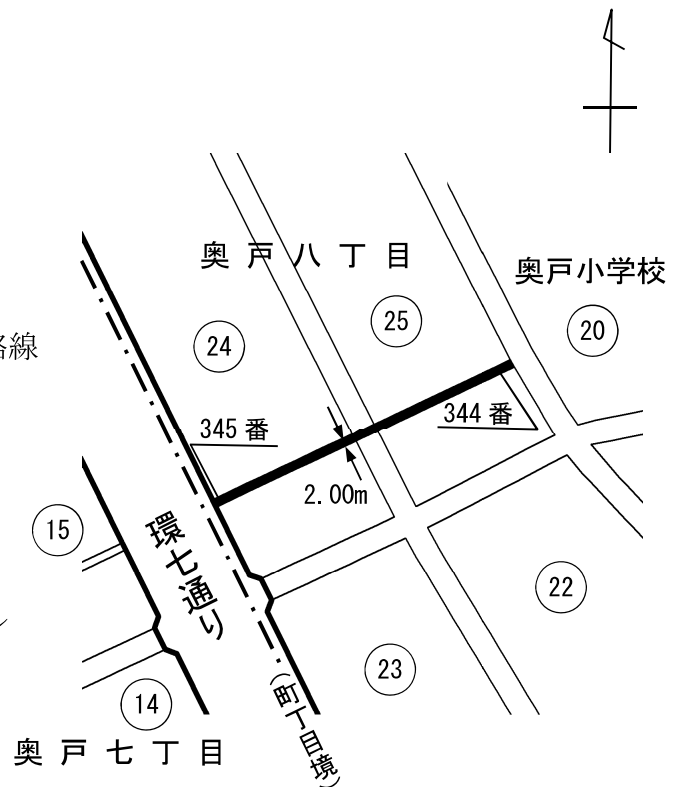
### 葛飾区特別区道路線認定 略図

(奥戸八丁目地内)

- 特別区道路線
- ==== 都道路線
- 新たに認定する特別区道路線

(葛1332号)

幅員 2.00メートル  
 延長 82.40メートル  
 面積 164.88平方メートル



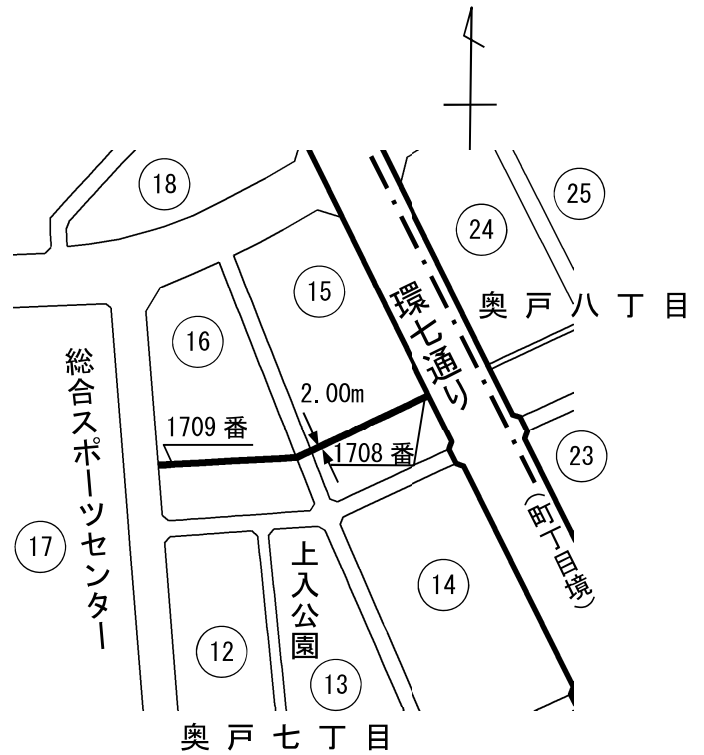
### 葛飾区特別区道路線認定 略図

(奥戸七丁目地内)

- 特別区道路線
- ==== 都道路線
- 新たに認定する特別区道路線

(葛1333号)

幅員 2.00メートル  
 延長 107.00メートル  
 面積 214.42平方メートル



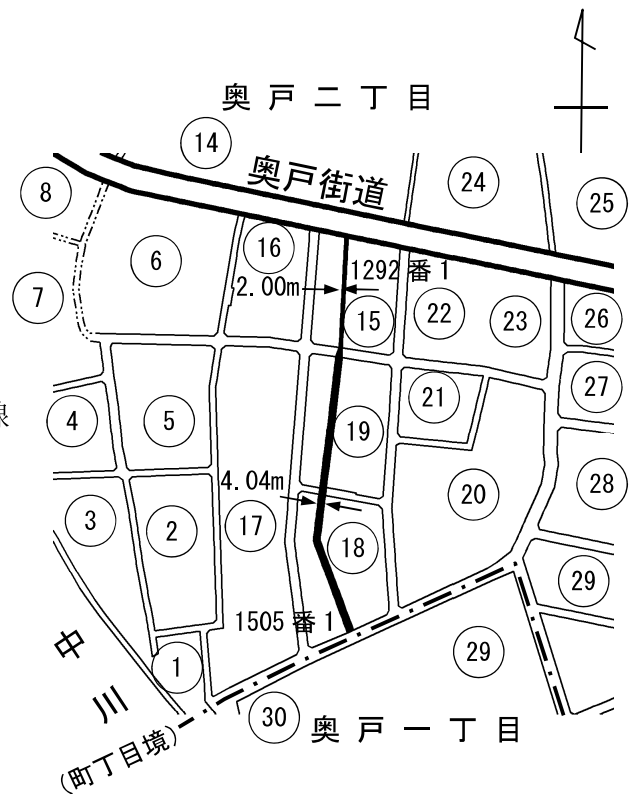
### 葛飾区特別区道路線認定 略図

(奥戸二丁目地内)

- 特別区道路線
- ==== 都道路線
- 認定外道路
- 新たに認定する特別区道路線

(葛1334号)

幅員 2.00メートル  
 ~4.04メートル  
 延長 252.49メートル  
 面積 863.14平方メートル

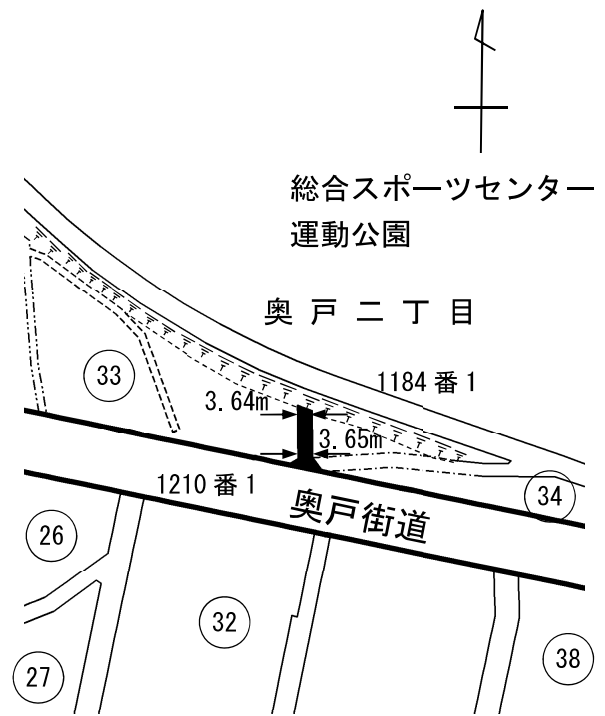


葛飾区特別区道路線認定 略図

(奥戸二丁目地内)

- 特別区道路線
- - - 区有通路
- ==== 都道路線
- · - · 認定外道路
- · · · 水路
- · — · 築堤
- 新たに認定する特別区道路線  
(葛1335号)

幅員 3.64メートル  
 ~3.65メートル  
 延長 15.01メートル  
 面積 61.03平方メートル

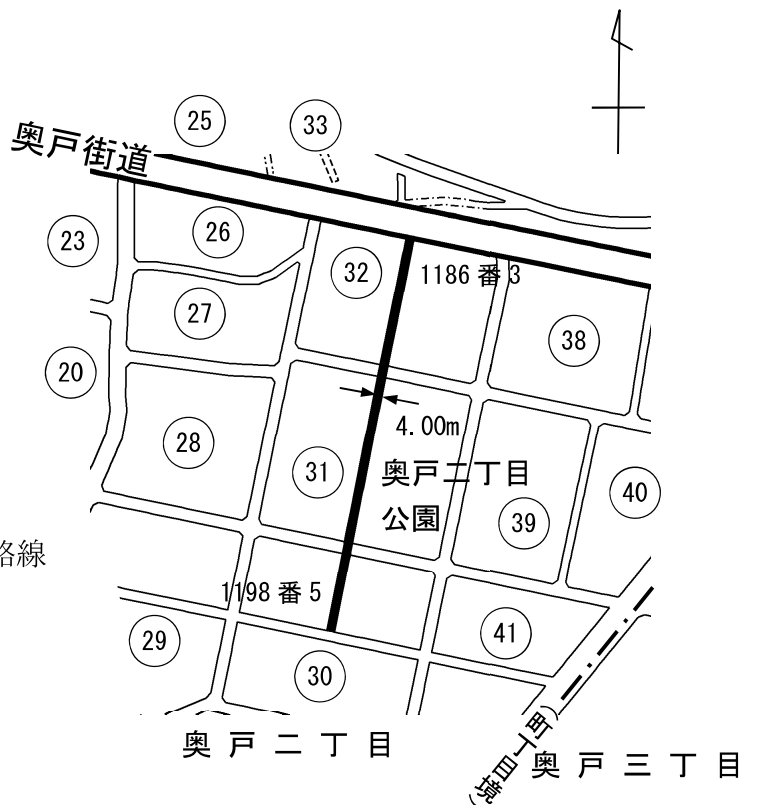


葛飾区特別区道路線認定 略図

(奥戸二丁目地内)

- 特別区道路線
- - - 区有通路
- ==== 都道路線
- · - · 認定外道路
- · · · 水路
- · — · 築堤
- 新たに認定する特別区道路線  
(葛1336号)

幅員 4.00メートル  
 延長 201.10メートル  
 面積 804.73平方メートル



### 葛飾区特別区道路線認定 略図

(奥戸二丁目地内)

—— 特別区道路線

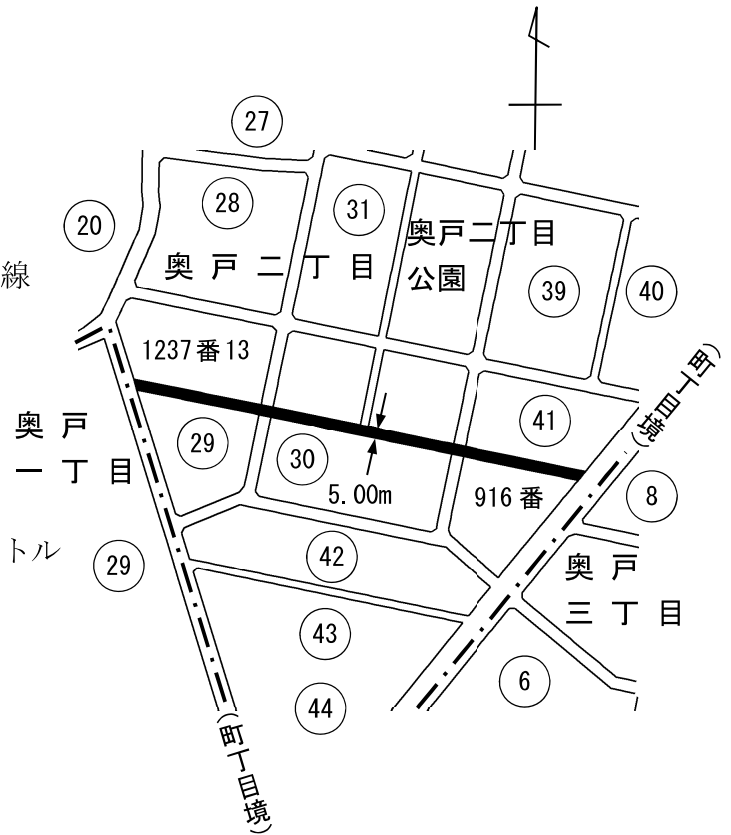
■ 新たに認定する特別区道路線

(葛1337号)

幅員 5.00メートル

延長 228.10メートル

面積 1,140.61平方メートル



### 葛飾区特別区道路線認定 略図

(奥戸三丁目地内)

—— 特別区道路線

■ 新たに認定する特別区道路線

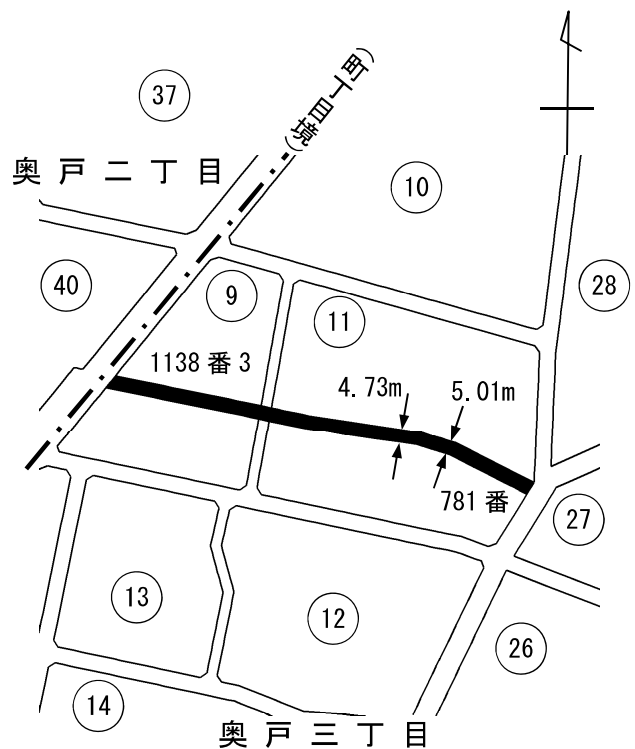
(葛1338号)

幅員 4.73メートル

～5.01メートル

延長 163.50メートル

面積 809.35平方メートル



葛飾区特別区道路線認定 略図

(奥戸八丁目地内)

- 特別区道路線
- ==== 都道路線
- 新たに認定する特別区道路線

(葛1339号)

幅員 2.00メートル  
 延長 53.14メートル  
 面積 106.30平方メートル



葛飾区特別区道路線認定 略図

(奥戸八丁目地内)

- 特別区道路線
- ==== 都道路線
- 新たに認定する特別区道路線




(葛1340号)

幅員 3.64メートル  
 ~3.69メートル  
 延長 88.46メートル  
 面積 324.40平方メートル



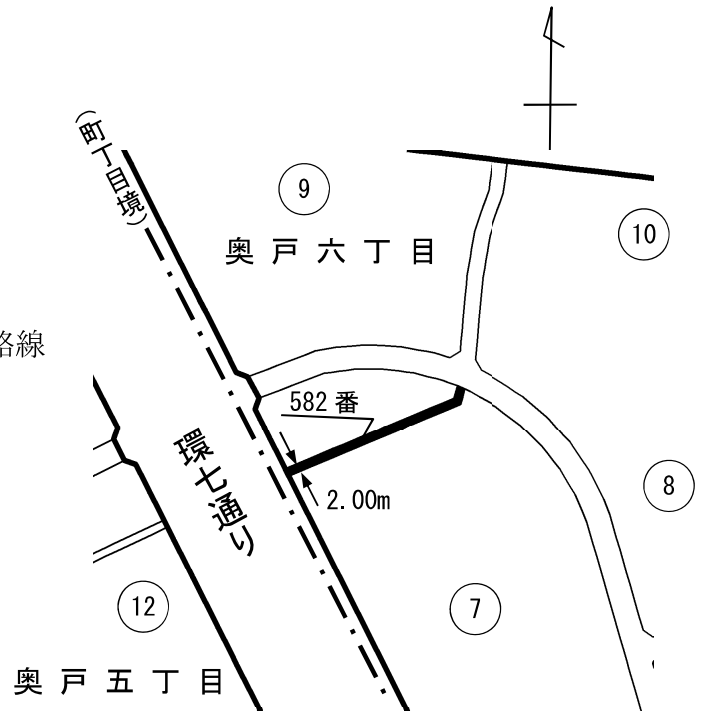
### 葛飾区特別区道路線認定 略図

(奥戸六丁目地内)

-  特別区道路線
-  都道路線
-  新たに認定する特別区道路線




(葛1341号)

- 幅員 2.00メートル
- 延長 49.47メートル
- 面積 98.97平方メートル



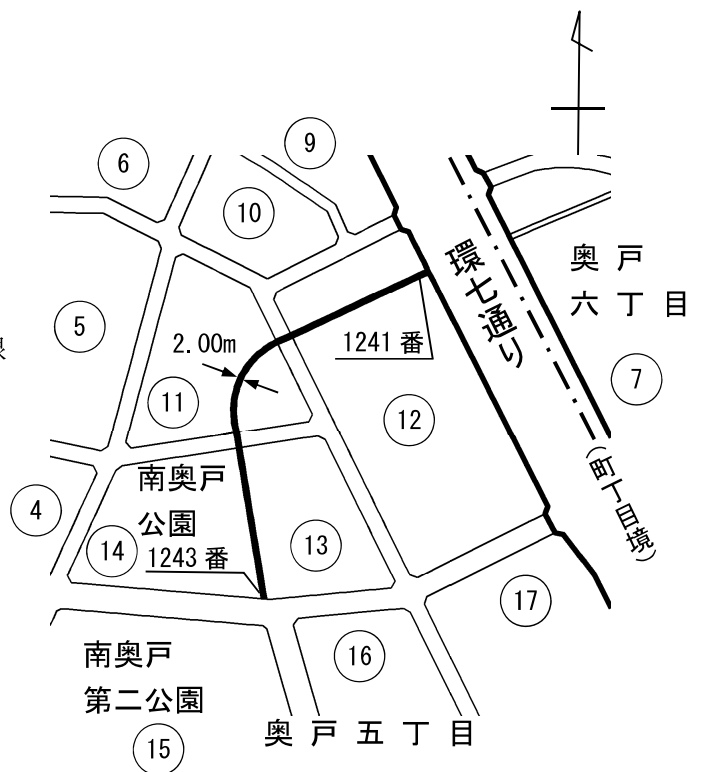
### 葛飾区特別区道路線認定 略図

(奥戸五丁目地内)

-  特別区道路線
-  都道路線
-  新たに認定する特別区道路線

(葛1342号)

- 幅員 2.00メートル
- 延長 166.55メートル
- 面積 333.21平方メートル





# 葛飾区特別区道路線認定 略図

(奥戸五丁目地内)

—— 特別区道路線

■ 新たに認定する特別区道路線

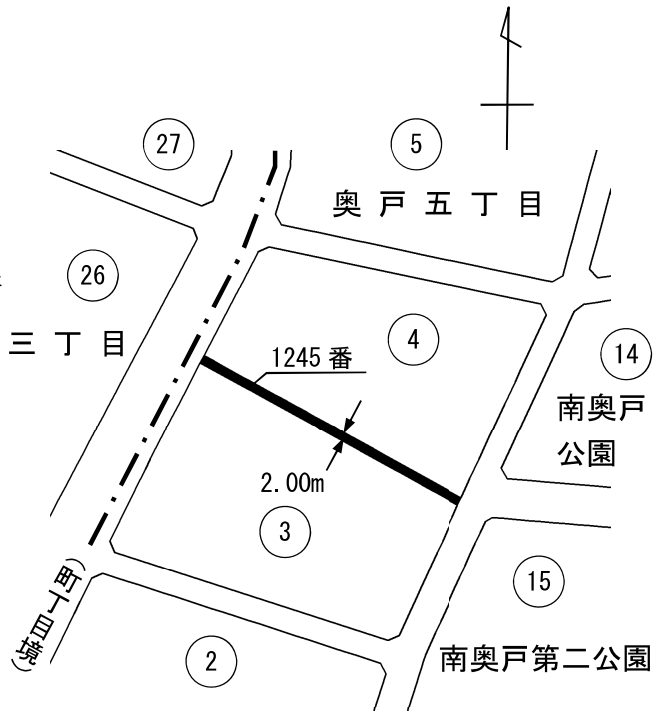
(葛1343号)

奥戸三丁目

幅員 2.00メートル

延長 73.77メートル

面積 147.53平方メートル



# 葛飾区特別区道路線認定 略図

(奥戸一丁目及び奥戸三丁目地内)

—— 特別区道路線

■ 新たに認定する特別区道路線

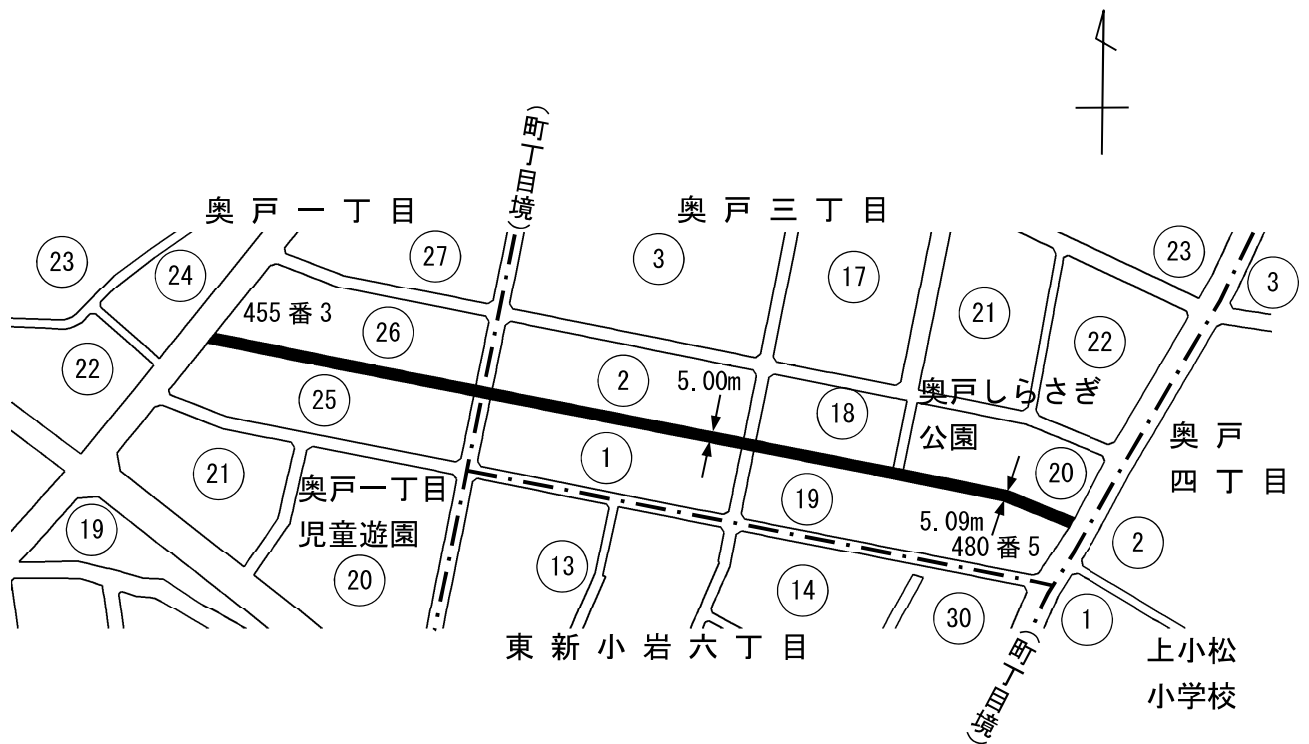
(葛1344号)

幅員 5.00メートル

～5.09メートル

延長 420.01メートル

面積 2,102.21平方メートル



### 葛飾区特別区道路線認定 略図

(奥戸三丁目地内)

—— 特別区道路線

■ 新たに認定する特別区道路線

(葛1345号)

幅員 5.00メートル

延長 32.89メートル

面積 164.46平方メートル



### 葛飾区特別区道路線認定 略図

(奥戸四丁目地内)

—— 特別区道路線

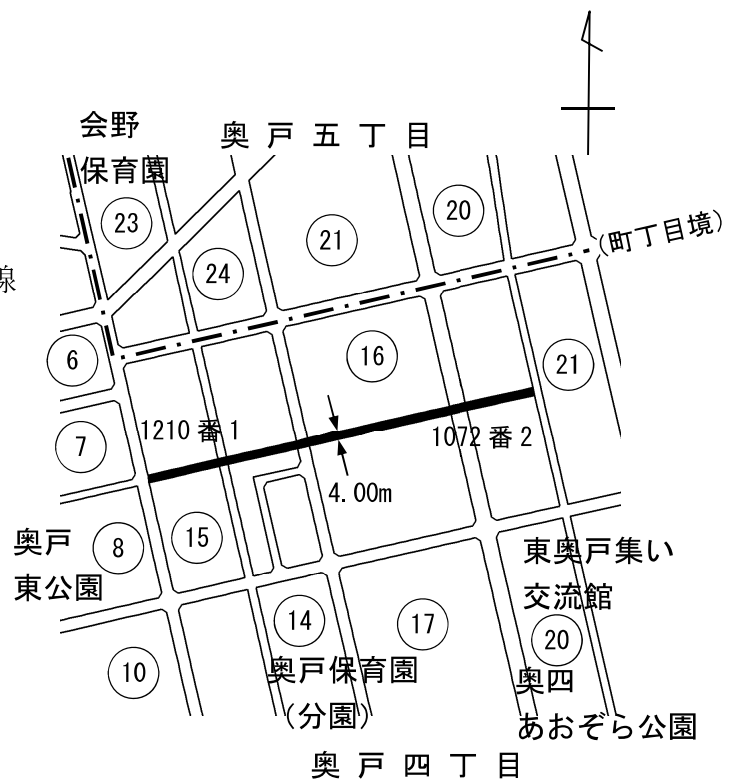
■ 新たに認定する特別区道路線

(葛1346号)

幅員 4.00メートル

延長 197.53メートル

面積 790.22平方メートル



# 葛飾区特別区道路線認定 略図

(奥戸四丁目及び奥戸五丁目地内)



—— 特別区道路線

==== 都道路線

■ 新たに認定する特別区道路線

(葛1347号)

幅員 4.36メートル

～4.42メートル

延長 516.90メートル




面積 2,259.78平方メートル



# 葛飾区特別区道路線認定 略図

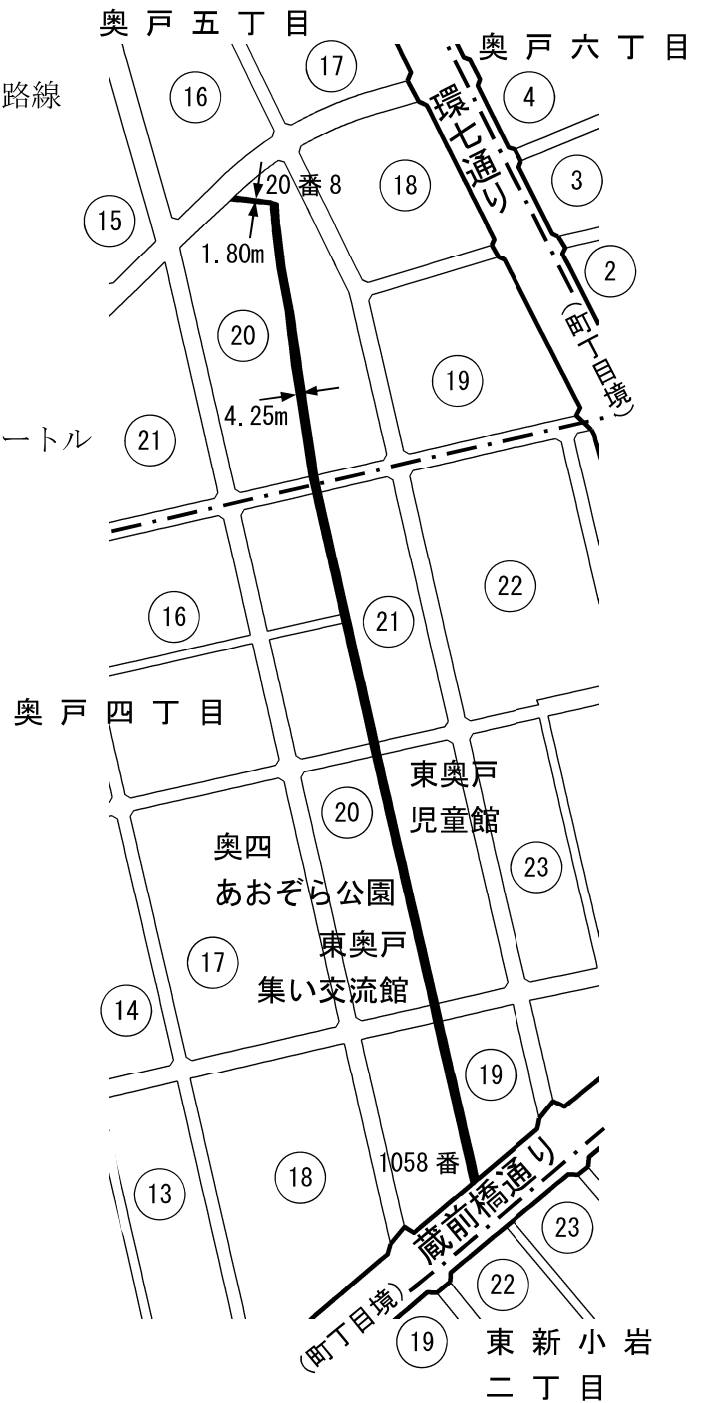
(奥戸四丁目及び奥戸五丁目地内)



-  特別区道路線
-  都道路線
-  新たに認定する特別区道路線

(葛1348号)

- 幅員 1.80メートル  
～4.25メートル
- 延長 479.65メートル
- 面積 1,820.25平方メートル



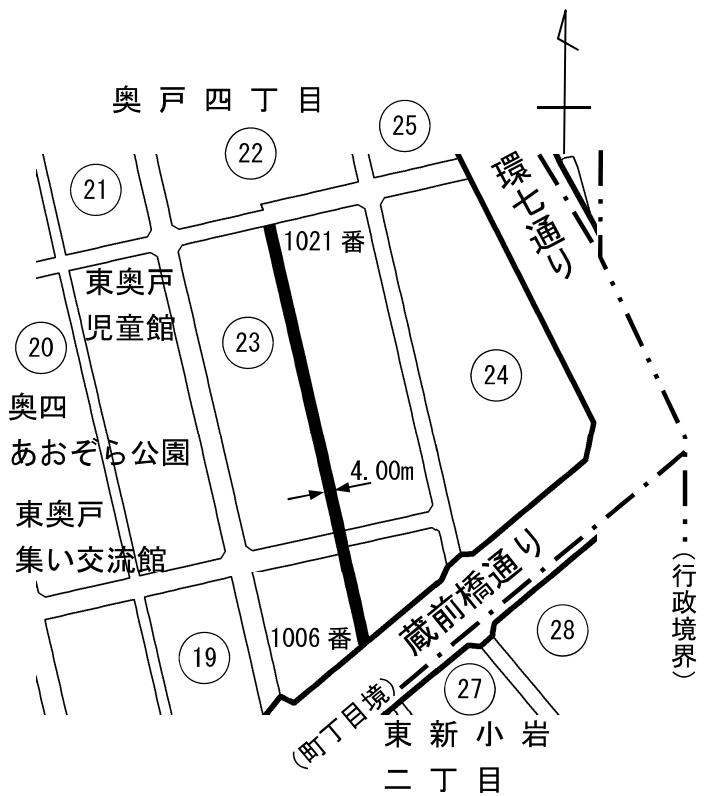
葛飾区特別区道路線認定 略図

(奥戸四丁目地内)

- 特別区道路線
- ==== 都道路線
- · - · 行政境界
- 新たに認定する特別区道路線

(葛1349号)

幅員 4.00メートル  
 延長 161.51メートル  
 面積 646.22平方メートル



葛飾区特別区道路線認定 略図

(奥戸六丁目地内)

- 特別区道路線
- ==== 都道路線
- 二 · 二 · 二 · 認定外道路
- · - · 行政境界
- 新たに認定する特別区道路線

(葛1350号)

幅員 3.90メートル  
 ~ 5.45メートル  
 延長 46.50メートル  
 面積 226.35平方メートル



葛飾区特別区道路線認定 略図

(東四つ木四丁目地内)

- 特別区道路線
- ==== 都道路線
- 認定外道路
- 新たに認定する特別区道路線

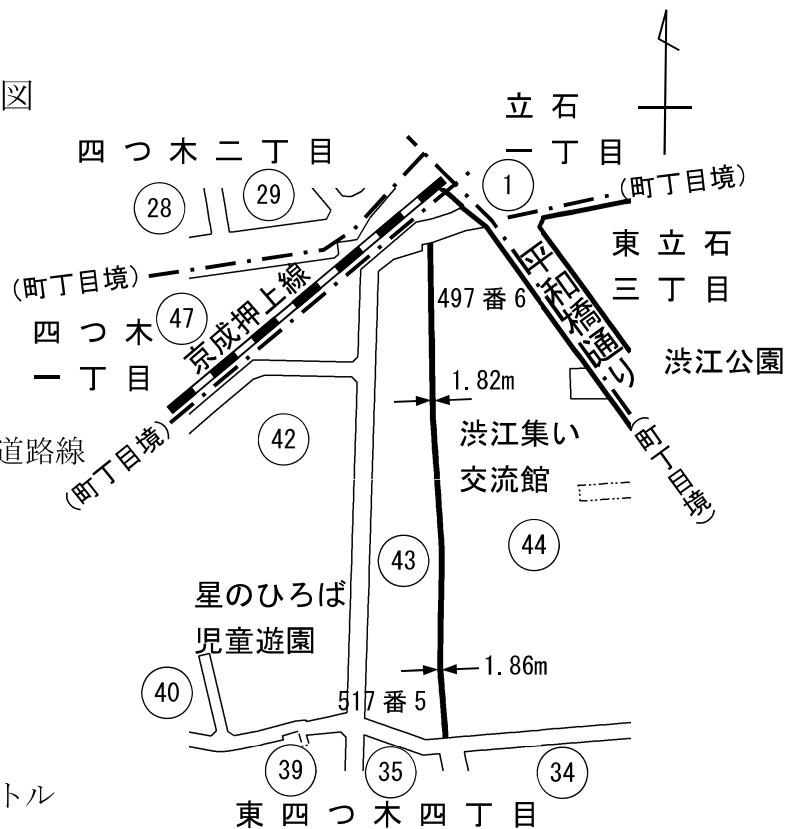
(葛1351号)

幅員 1.82メートル

～1.86メートル

延長 201.80メートル

面積 365.70平方メートル



葛飾区特別区道路線認定 略図

(東四つ木四丁目地内)

- 特別区道路線
- 区有通路
- 認定外道路
- 水路
- 新たに認定する特別区道路線

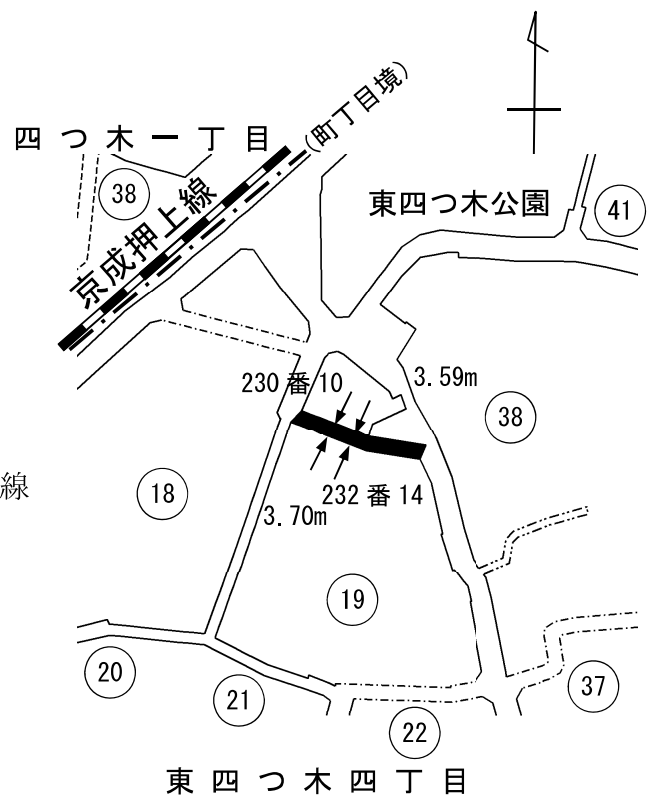
(葛1352号)

幅員 3.59メートル

～3.70メートル

延長 33.06メートル

面積 120.55平方メートル



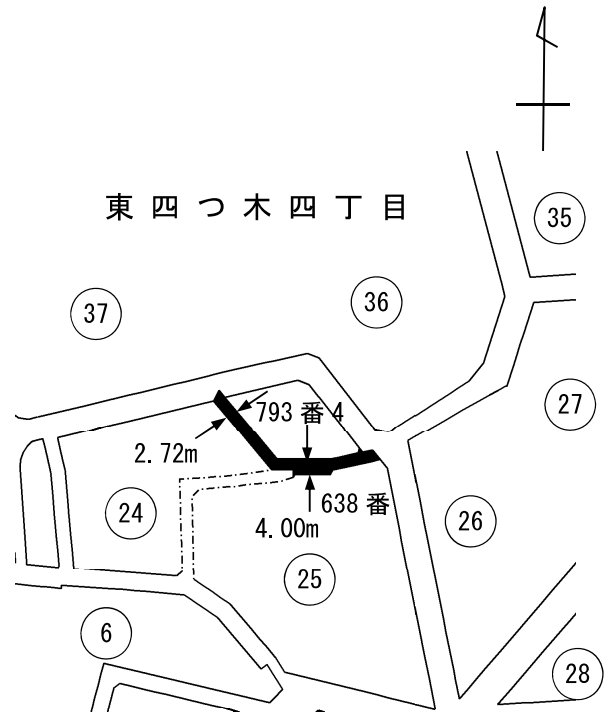
## 葛飾区特別区道路線認定 略図

(東四つ木四丁目地内)

- 特別区道路線
- - - - 区有通路
- 新たに認定する特別区道路線

(葛1353号)

幅員 2.72メートル  
 ~4.00メートル  
 延長 48.43メートル  
 面積 152.64平方メートル



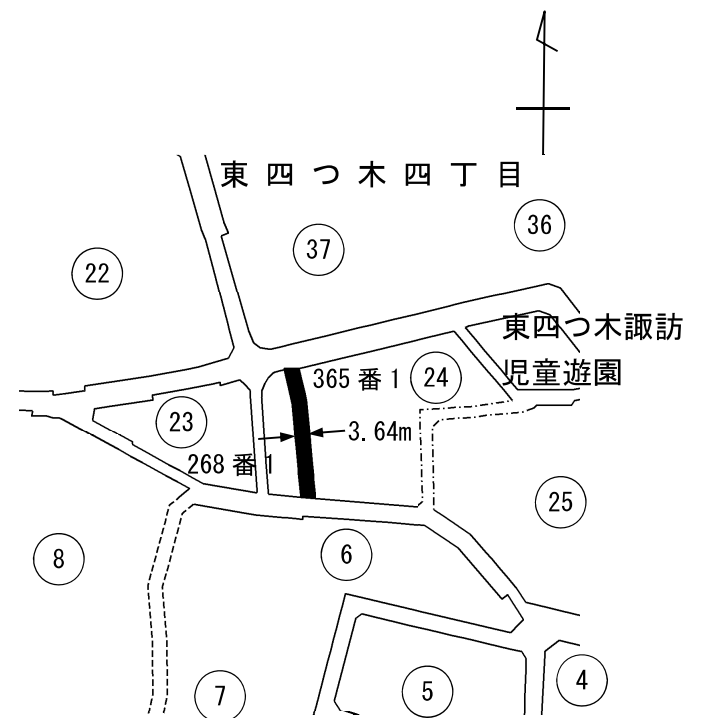
## 葛飾区特別区道路線認定 略図

(東四つ木四丁目地内)

- 特別区道路線
- - - - 区有通路
- · - · 水路
- 新たに認定する特別区道路線

(葛1354号)

幅員 3.64メートル  
 延長 32.65メートル  
 面積 118.89平方メートル





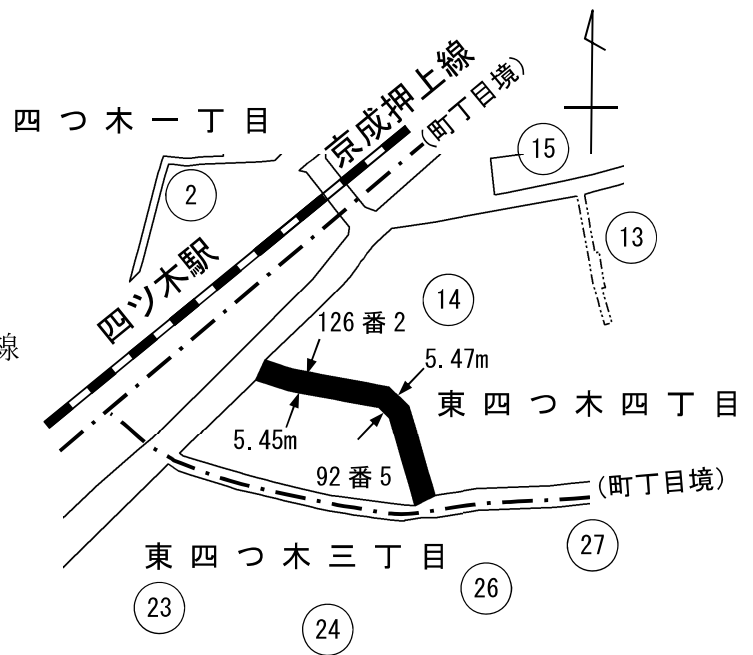
葛飾区特別区道路線認定 略図

(東四つ木四丁目地内)

- 特別区道路線
- - - - 認定外道路
- 新たに認定する特別区道路線

(葛1355号)

幅員 5.45メートル  
 ~5.47メートル  
 延長 60.11メートル  
 面積 327.90平方メートル



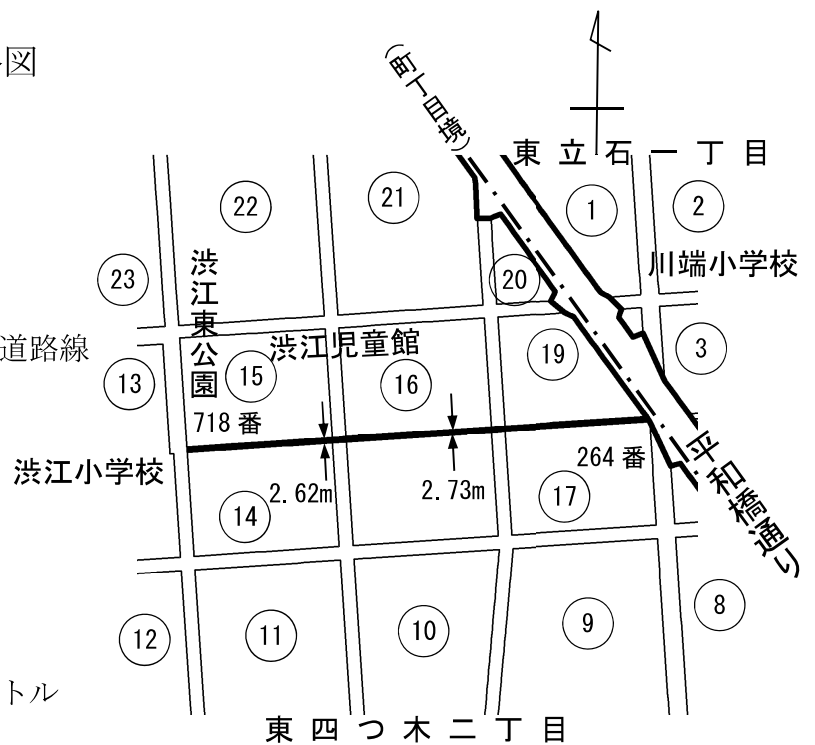
葛飾区特別区道路線認定 略図

(東四つ木二丁目地内)

- 特別区道路線
- == 都道路線
- 新たに認定する特別区道路線

(葛1356号)

幅員 2.62メートル  
 ~2.73メートル  
 延長 231.16メートル  
 面積 624.60平方メートル



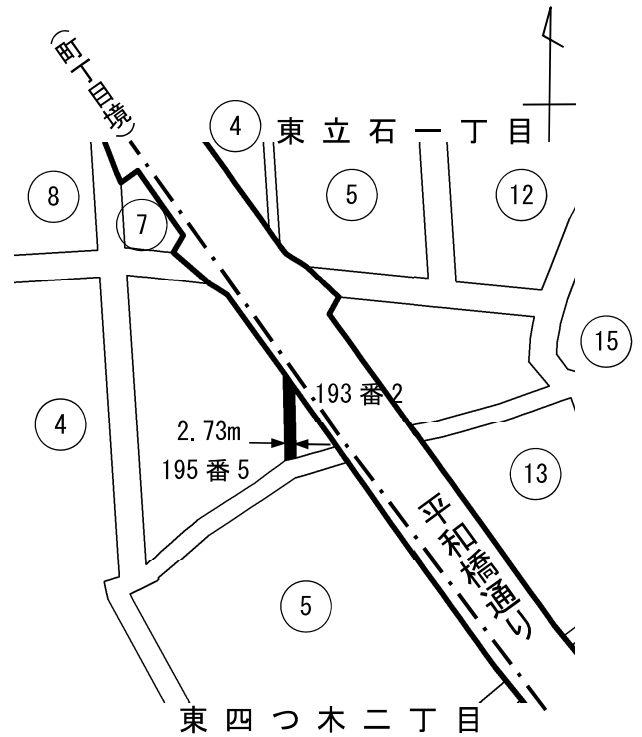
葛飾区特別区道路線認定 略図

(東四つ木二丁目地内)

- 特別区道路線
- == 都道路線
- 新たに認定する特別区道路線

(葛1357号)

幅員 2.73メートル  
 延長 21.20メートル  
 面積 57.91平方メートル



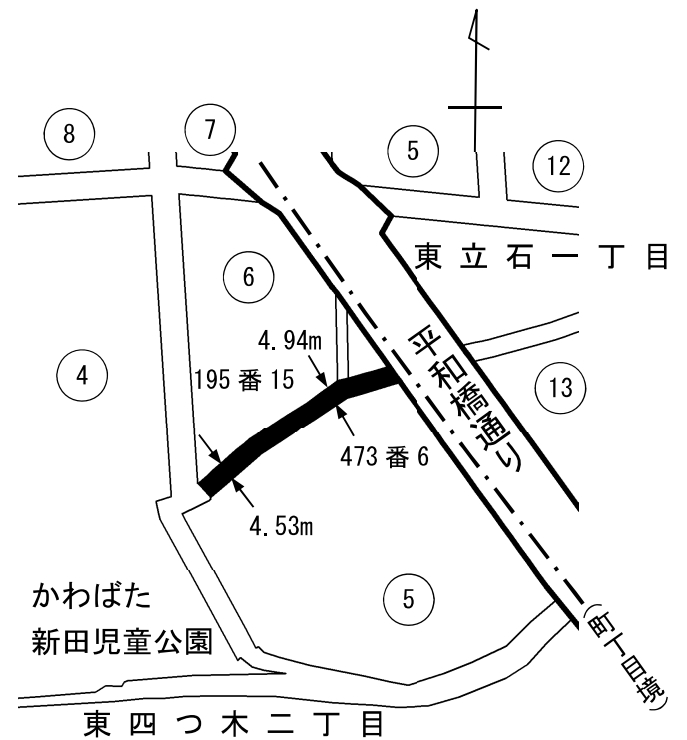
葛飾区特別区道路線認定 略図

(東四つ木二丁目地内)

- 特別区道路線
- == 都道路線
- 新たに認定する特別区道路線

(葛1358号)

幅員 4.53メートル  
 ~4.94メートル  
 延長 57.01メートル  
 面積 266.93平方メートル



## 葛飾区特別区道路線認定 略図

(東四つ木一丁目地内)

—— 特別区道路線

■ 新たに認定する特別区道路線

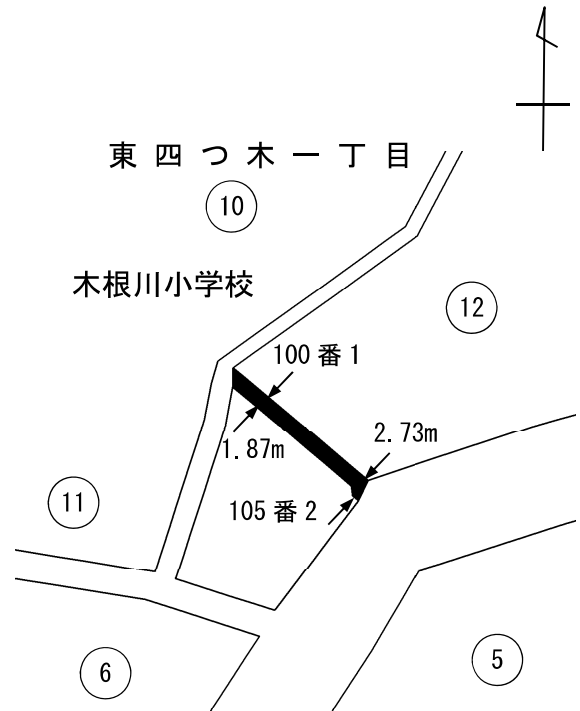
(葛1359号)

幅員 1.87メートル

～2.73メートル

延長 21.51メートル

面積 41.46平方メートル



## 葛飾区特別区道路線認定 略図

(東新小岩八丁目地内)

—— 特別区道路線

--- 認定外道路

■ 新たに認定する特別区道路線

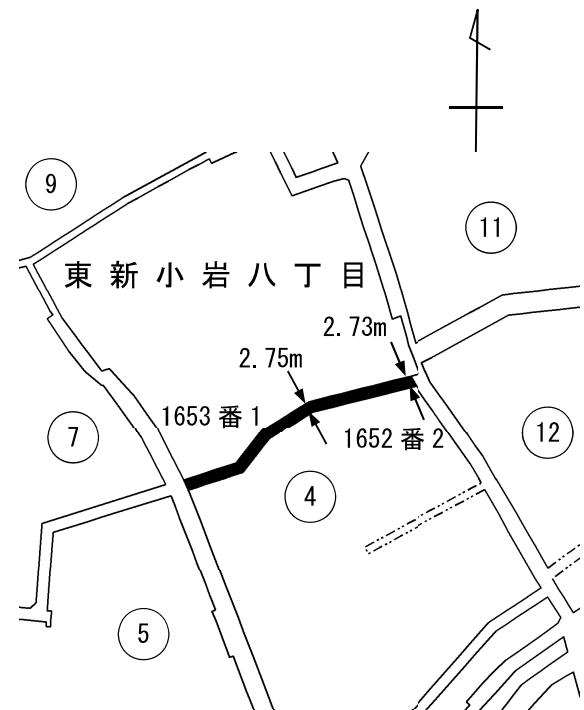
(葛1360号)

幅員 2.73メートル

～2.75メートル

延長 64.52メートル

面積 176.80平方メートル



葛飾区特別区道路線認定 略図

(東新小岩八丁目地内)

- 特別区道路線
- - - - 区有通路
- ==== 都道路線
- · - · 認定外道路
- 新たに認定する特別区道路線

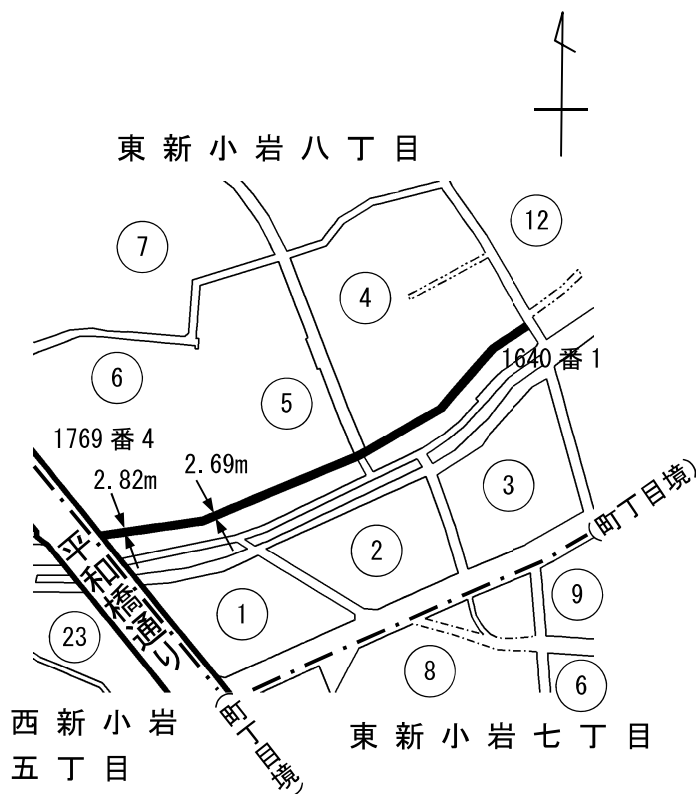
(葛1361号)

幅員 2.69メートル

～2.82メートル

延長 182.93メートル

面積 503.48平方メートル



葛飾区特別区道路線認定 略図

(東新小岩八丁目地内)

- 特別区道路線
- - - - 区有通路
- ==== 都道路線
- · - · 認定外道路
- 新たに認定する特別区道路線

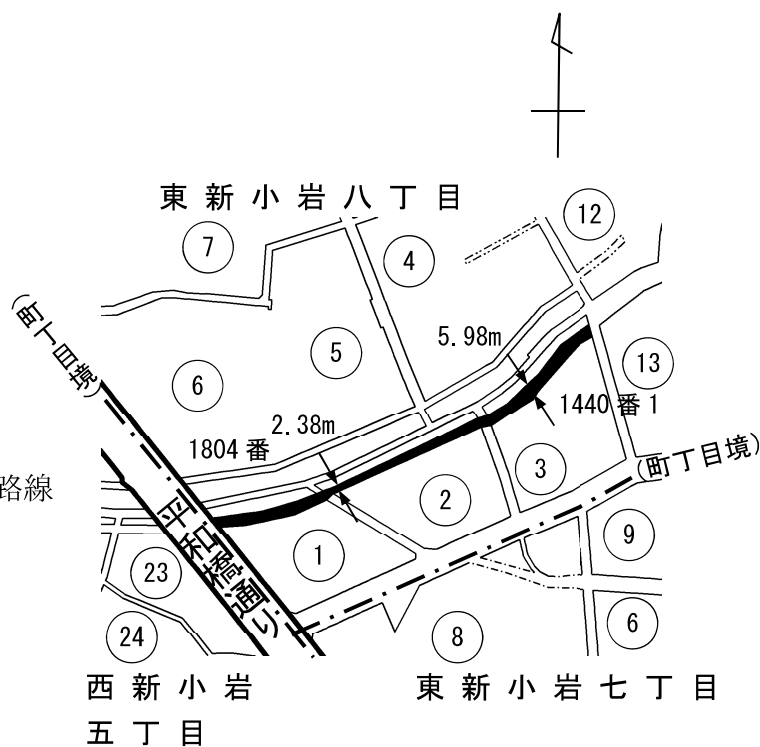
(葛1362号)

幅員 2.38メートル

～5.98メートル

延長 175.62メートル

面積 705.48平方メートル



葛飾区特別区道路線認定 略図

(東新小岩八丁目地内)

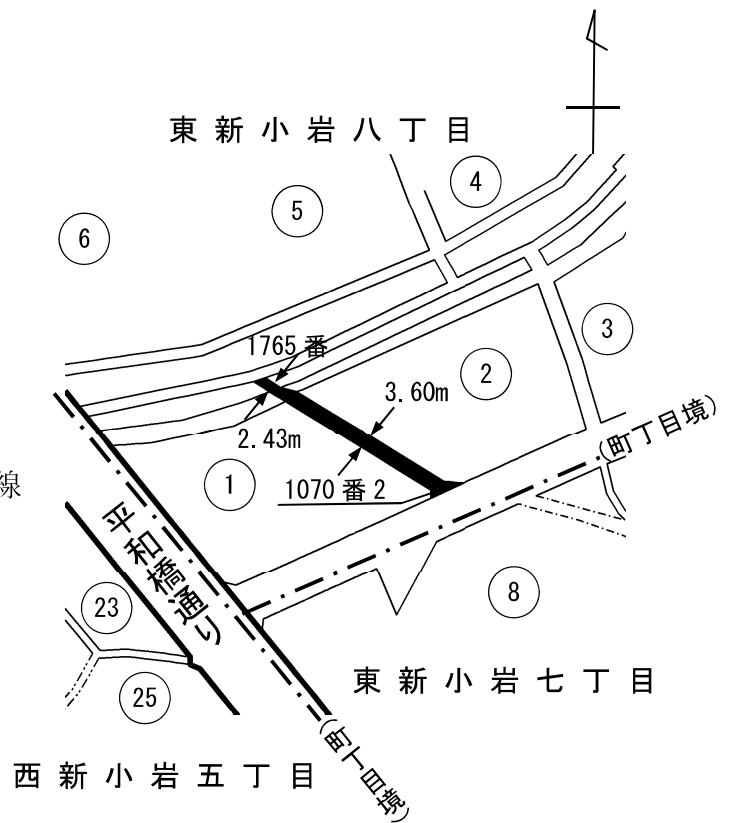
- 特別区道路線
- ⋯⋯ 区有通路
- ==== 都道路線
- ⋯⋯ 認定外道路
- 新たに認定する特別区道路線

(葛1363号)

幅員 2.43メートル  
 ~3.60メートル

延長 54.47メートル

面積 192.33平方メートル



葛飾区特別区道路線認定 略図

(東新小岩六丁目地内)

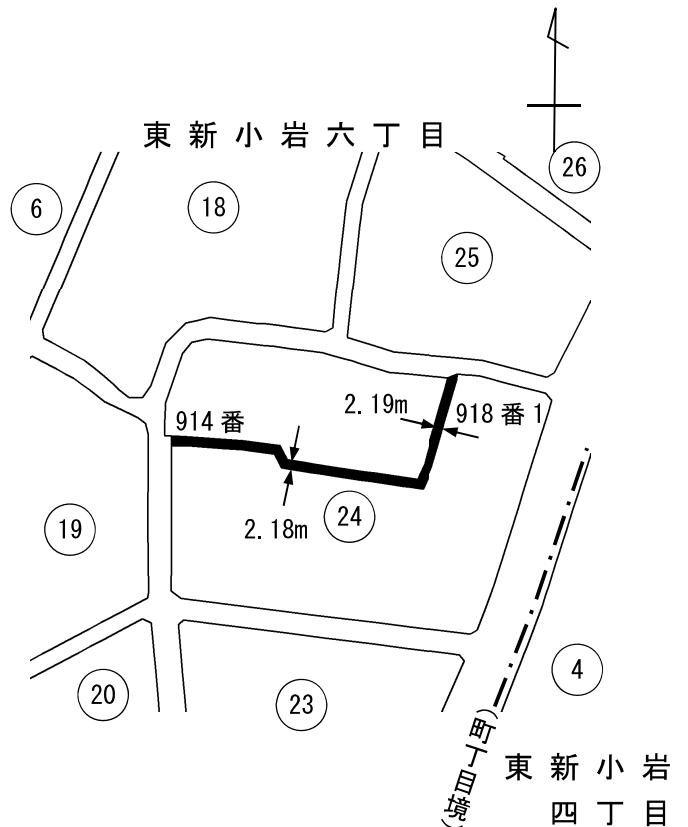
- 特別区道路線
- 新たに認定する特別区道路線

(葛1364号)

幅員 2.18メートル  
 ~2.19メートル

延長 93.06メートル

面積 203.09平方メートル



葛飾区特別区道路線認定 略図

(東新小岩七丁目地内)

—— 特別区道路線

- - - - 区有通路

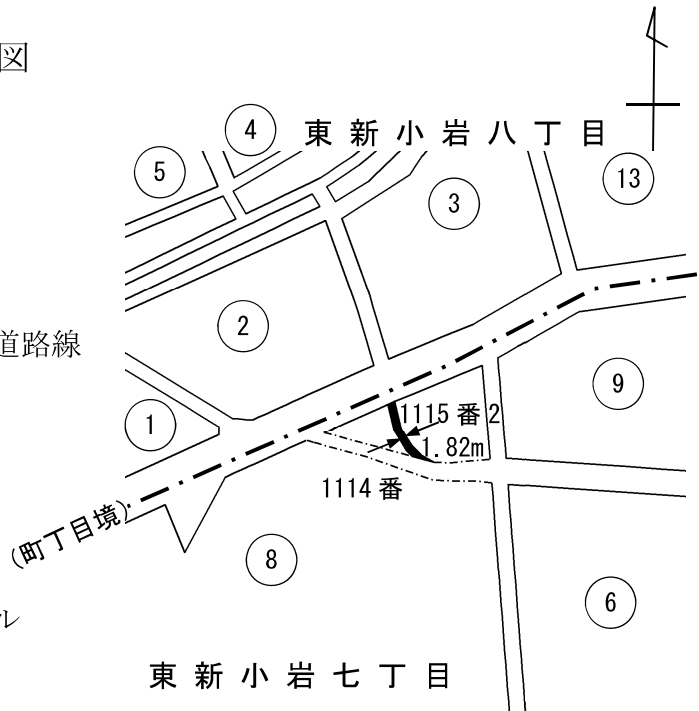
■ 新たに認定する特別区道路線

(葛1365号)

幅員 1.82メートル

延長 17.02メートル

面積 30.18平方メートル



葛飾区特別区道路線認定 略図

(東新小岩七丁目地内)

—— 特別区道路線

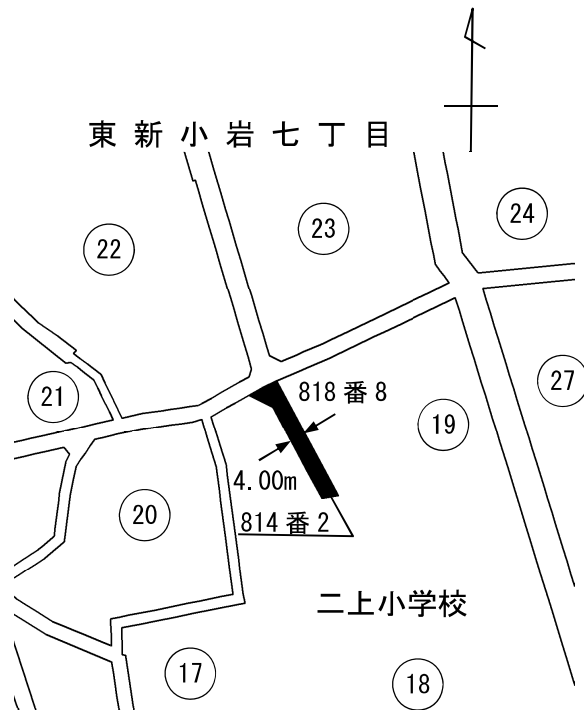
■ 新たに認定する特別区道路線

(葛1366号)

幅員 4.00メートル

延長 31.06メートル

面積 132.27平方メートル



葛飾区特別区道路線認定 略図

(東新小岩七丁目地内)

—— 特別区道路線

■ 新たに認定する特別区道路線

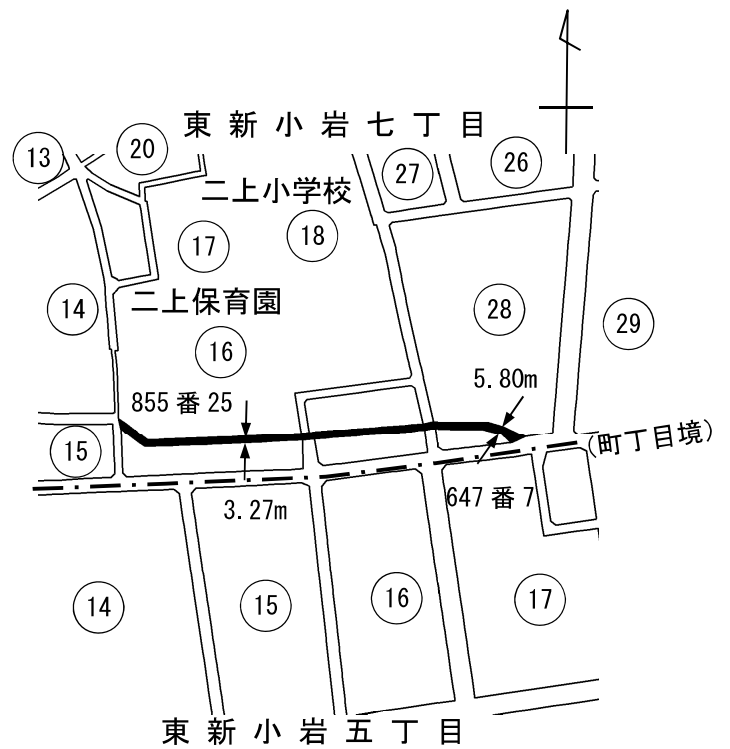
(葛1367号)

幅員 3.27メートル

～5.80メートル

延長 204.45メートル

面積 709.81平方メートル



葛飾区特別区道路線認定 略図

(東新小岩五丁目地内)

—— 特別区道路線

■ 新たに認定する特別区道路線

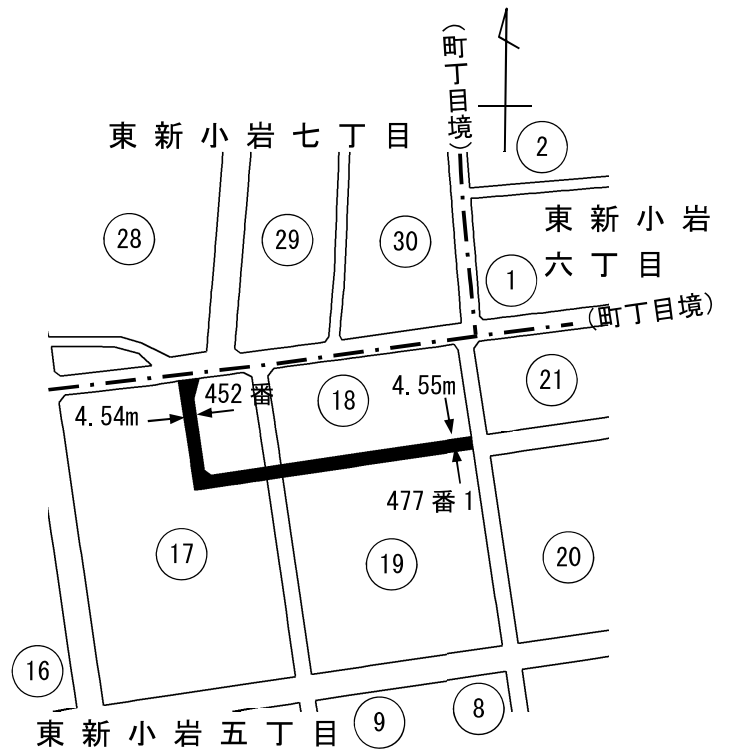
(葛1368号)

幅員 4.54メートル

～4.55メートル

延長 142.58メートル

面積 666.36平方メートル



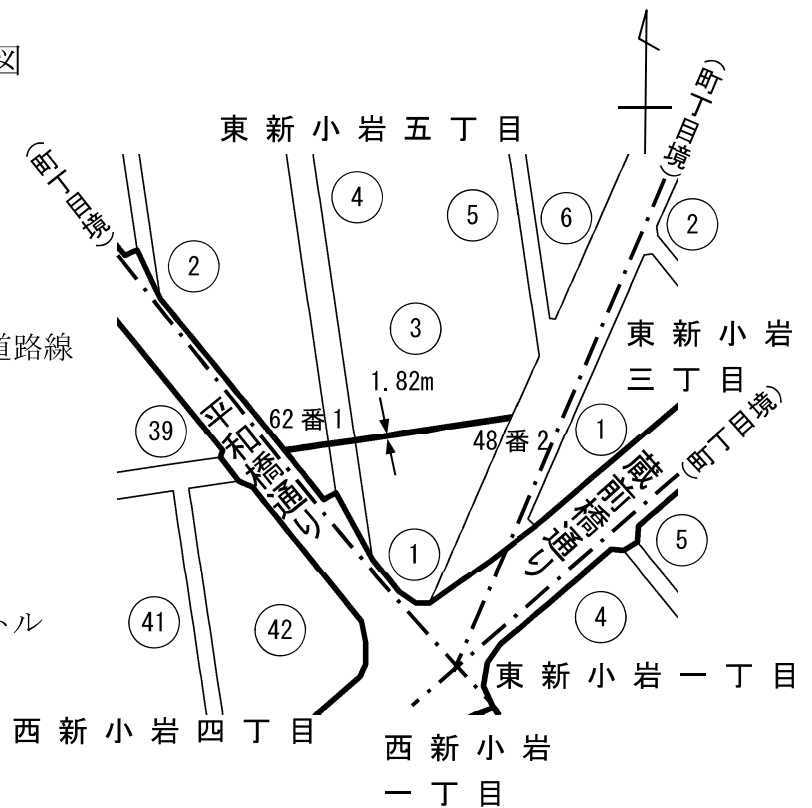
葛飾区特別区道路線認定 略図

(東新小岩五丁目地内)

- 特別区道路線
- ==== 都道路線
- 新たに認定する特別区道路線

(葛1369号)

幅員 1.82メートル  
 延長 85.24メートル  
 面積 154.97平方メートル



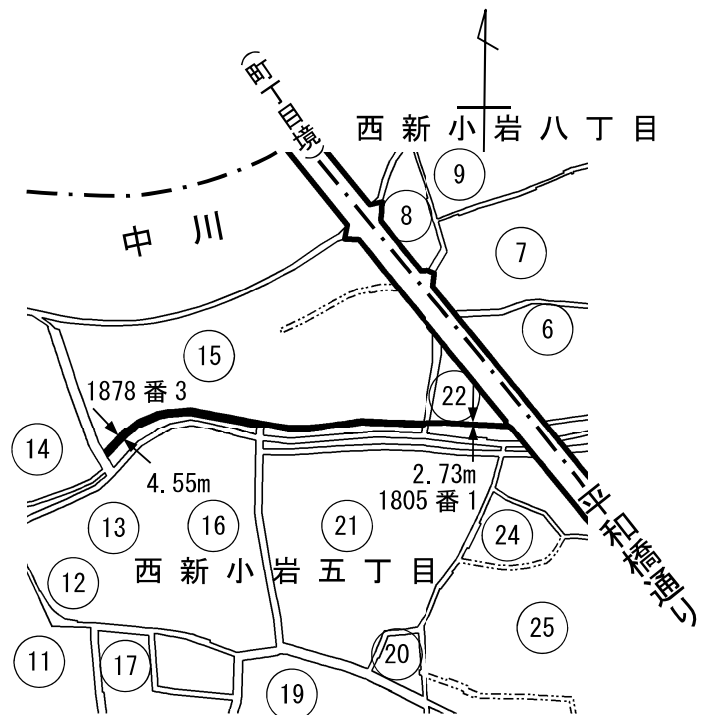
葛飾区特別区道路線認定 略図

(西新小岩五丁目地内)

- 特別区道路
- ==== 都道路線
- 認定外道路
- 新たに認定する特別区道路線

(葛1370号)

幅員 2.73メートル  
 ~4.55メートル  
 延長 262.89メートル  
 面積 1,009.70平方メートル





## 葛飾区特別区道路線認定 略図

(西新小岩五丁目地内)

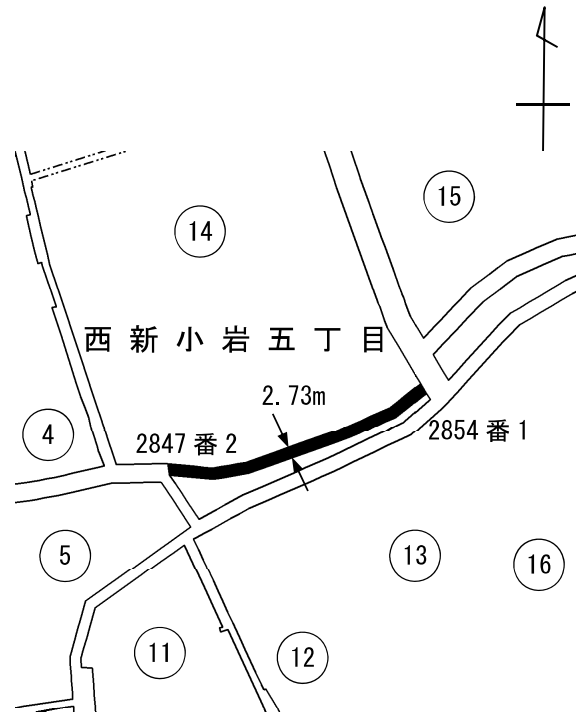
- 特別区道路線
- ⋯⋯ 認定外道路
- 新たに認定する特別区道路線

(葛1371号)

幅員 2.73メートル

延長 68.70メートル

面積 187.54平方メートル



## 葛飾区特別区道路線認定 略図

(西新小岩五丁目地内)

- 特別区道路線
- ⋯⋯ 認定外道路
- 新たに認定する特別区道路線

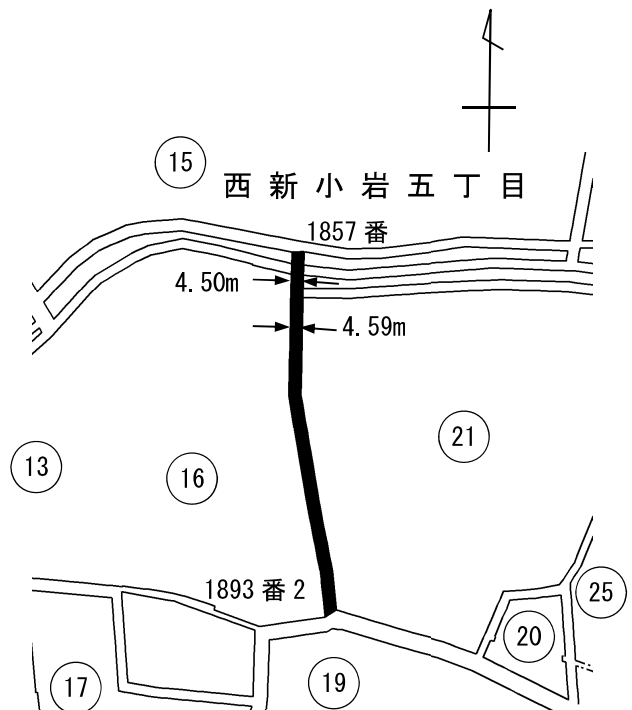
(葛1372号)

幅員 4.50メートル

～4.59メートル

延長 137.11メートル

面積 624.26平方メートル



葛飾区特別区道路線認定 略図

(西新小岩五丁目地内)

- 特別区道路線
- ==== 都道路線
- - - - 認定外道路
- 新たに認定する特別区道路線

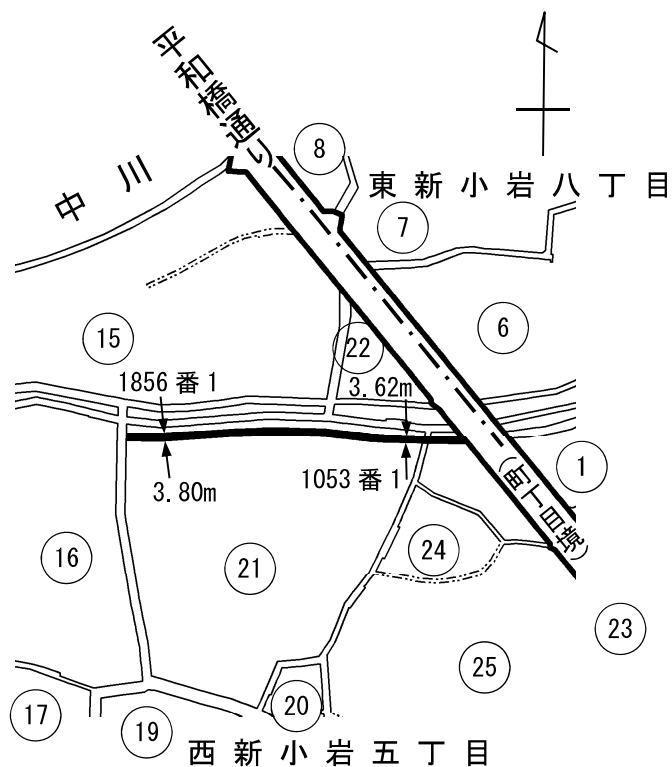
(葛1373号)

幅員 3.62メートル

～3.80メートル

延長 169.64メートル

面積 621.48平方メートル



葛飾区特別区道路線認定 略図

(西新小岩五丁目地内)

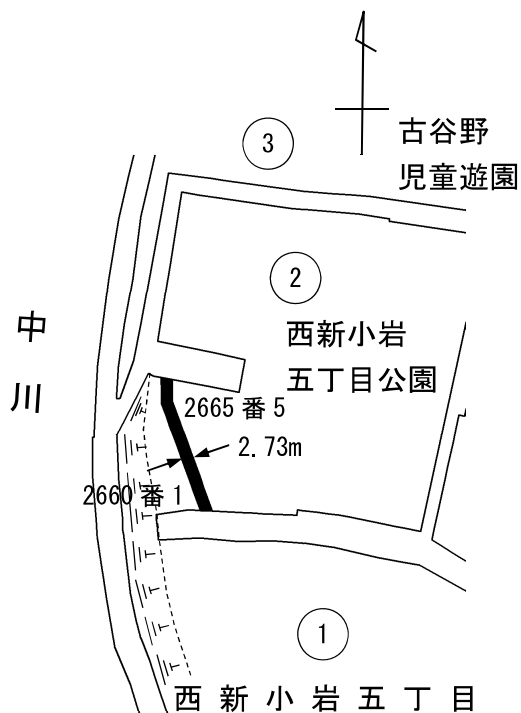
- 特別区道路線
- |—|— 築堤
- 新たに認定する特別区道路線

(葛1374号)

幅員 2.73メートル

延長 34.78メートル

面積 94.96平方メートル



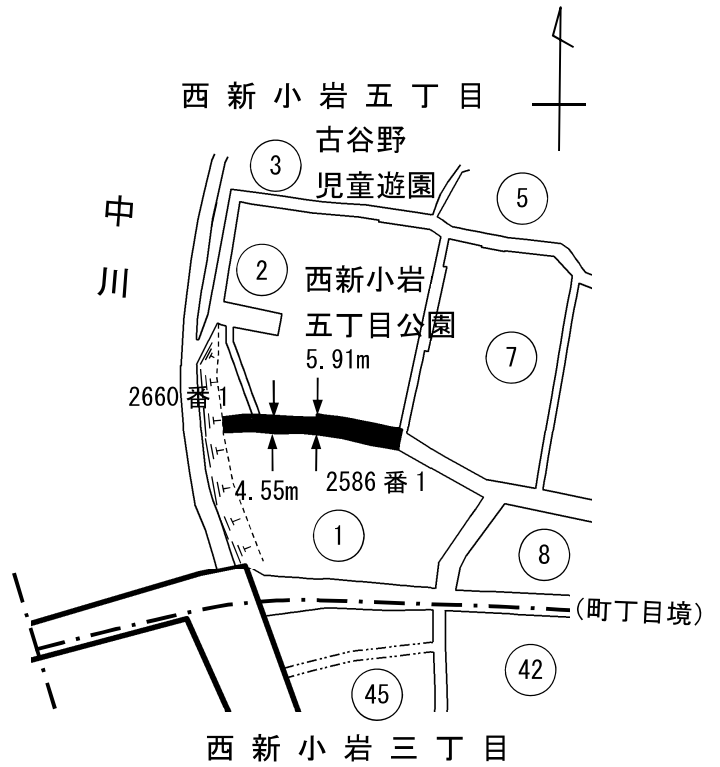
葛飾区特別区道路線認定 略図

(西新小岩五丁目地内)

- 特別区道路線
- ==== 都道路線
- - - - 築堤
- 新たに認定する特別区道路線

(葛1375号)

幅員 4.55メートル  
 ~5.91メートル  
 延長 67.27メートル  
 面積 350.77平方メートル



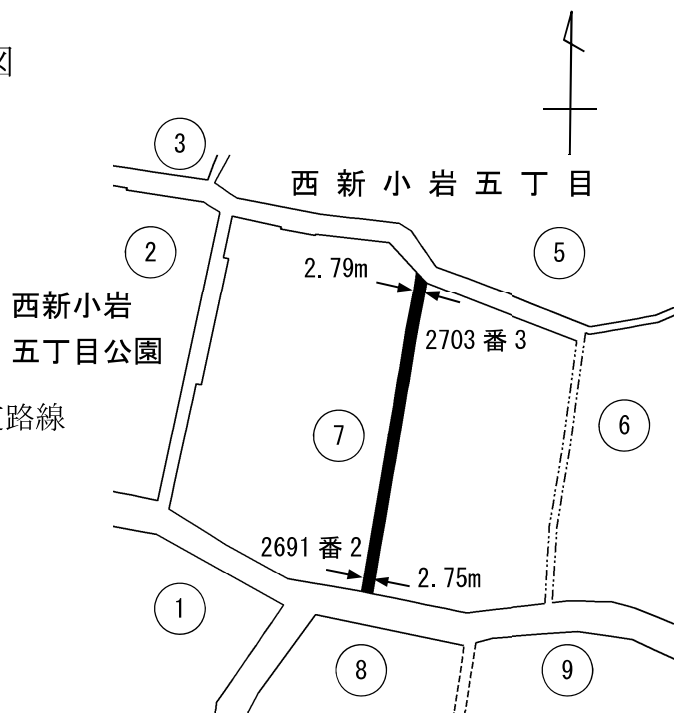
葛飾区特別区道路線認定 略図

(西新小岩五丁目地内)

- 特別区道路線
- - - - 認定外道路
- ..... 水路
- 新たに認定する特別区道路線

(葛1376号)

幅員 2.75メートル  
 ~2.79メートル  
 延長 80.20メートル  
 面積 221.71平方メートル



### 葛飾区特別区道路線認定 略図

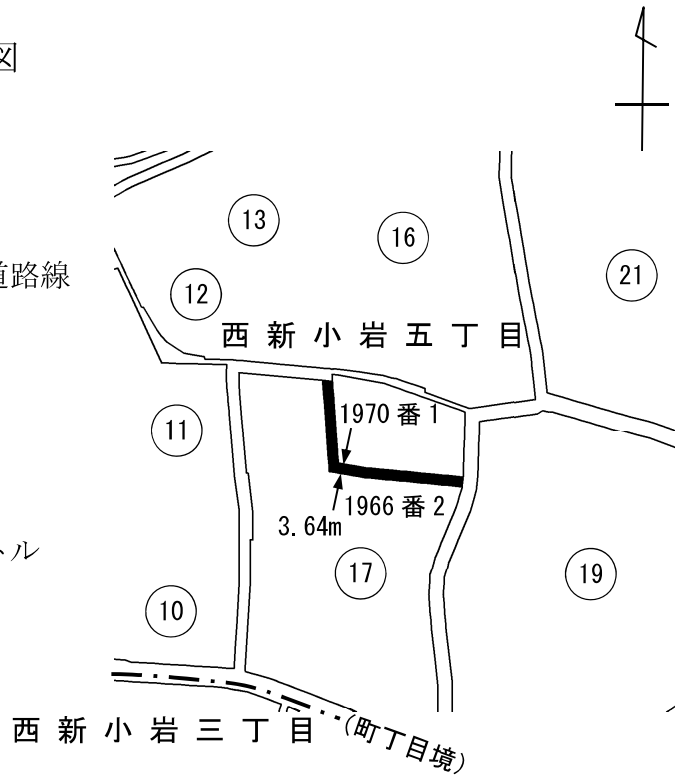
(西新小岩五丁目地内)

- 特別区道路線
- 新たに認定する特別区道路線  
(葛1377号)

幅員 3.64メートル

延長 81.50メートル

面積 296.68平方メートル



### 葛飾区特別区道路線認定 略図

(西新小岩五丁目地内)

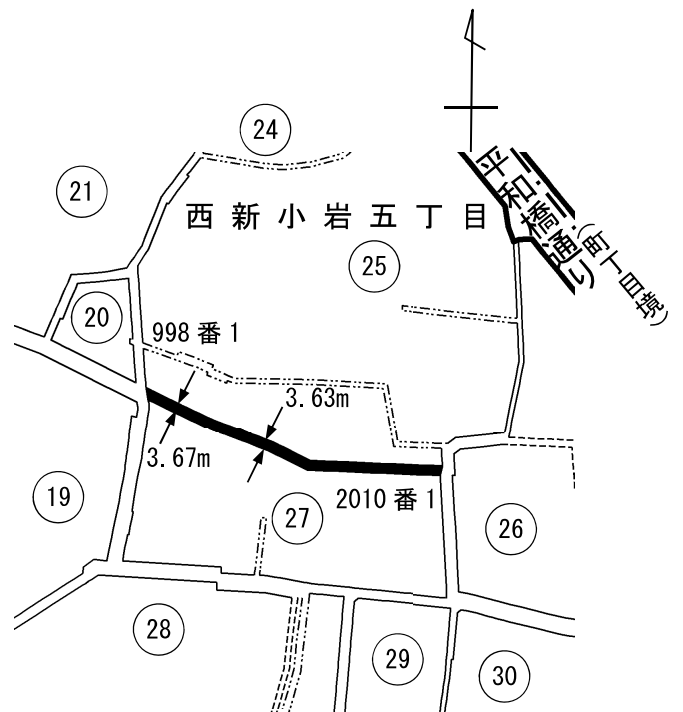
- 特別区道路線
- === 都道路線
- - - - 認定外道路
- ..... 水路
- 新たに認定する特別区道路線  
(葛1378号)

幅員 3.63メートル

～3.67メートル

延長 116.53メートル

面積 424.52平方メートル



葛飾区特別区道路線認定 略図

(西新小岩五丁目地内)

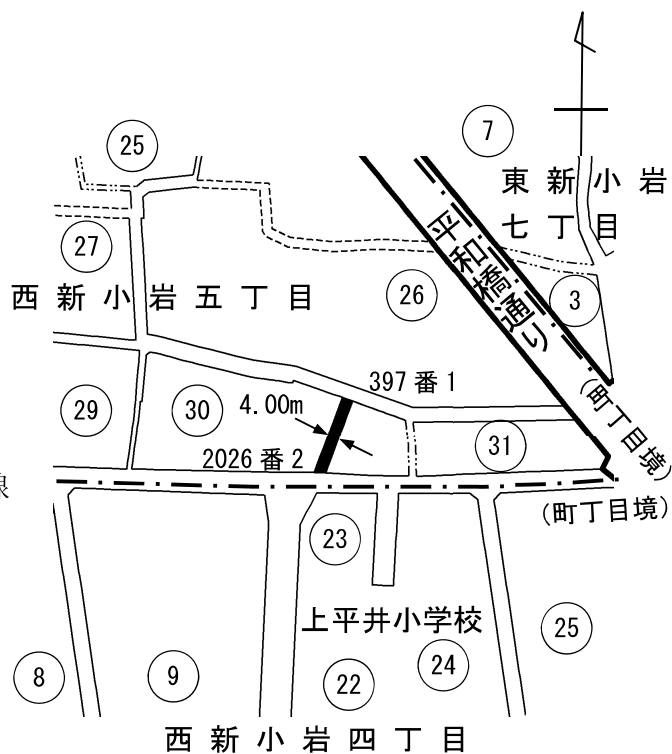
- 特別区道路線
- 都道路線
- - - 認定外道路
- - - 水路
- 新たに認定する特別区道路線

(葛1379号)

幅員 4.00メートル

延長 29.71メートル

面積 118.85平方メートル



葛飾区特別区道路線認定 略図

(西新小岩三丁目地内)

- 特別区道路線
- - - 区有通路
- - - 認定外道路
- - - 水路
- 新たに認定する特別区道路線

(葛1380号)

幅員 1.82メートル

～2.77メートル

延長 101.07メートル

面積 222.99平方メートル



葛飾区特別区道路線認定 略図

(西新小岩三丁目地内)

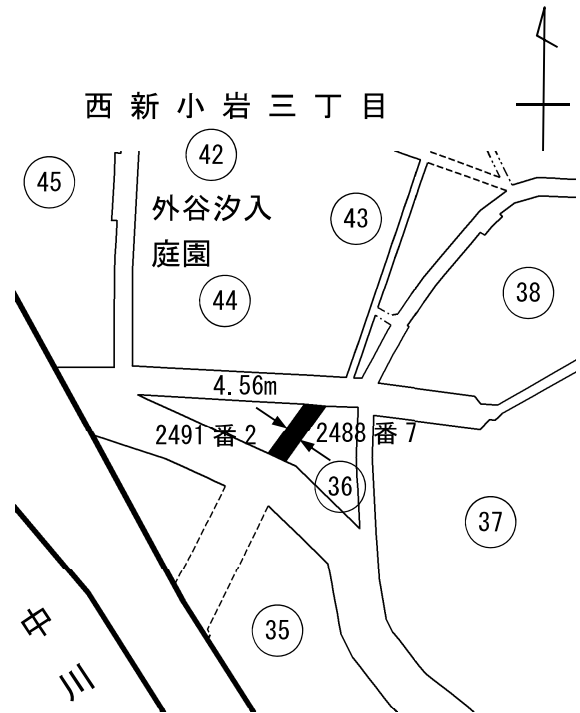
- 特別区道路線
- - - - 区有通路
- ==== 都道路線
- · - · 認定外道路
- · · · 水路
- 新たに認定する特別区道路線

(葛1381号)

幅員 4.56メートル

延長 16.34メートル

面積 74.53平方メートル



葛飾区特別区道路線認定 略図

(西新小岩三丁目地内)

- 特別区道路線
- - - - 区有通路
- · - · 認定外道路
- · · · 水路
- 新たに認定する特別区道路線

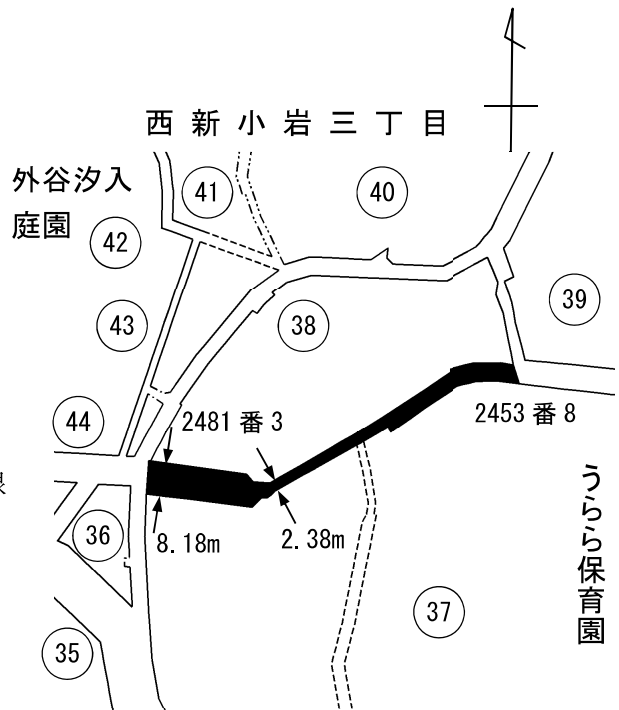
(葛1382号)

幅員 2.38メートル

～8.18メートル

延長 99.56メートル

面積 468.27平方メートル



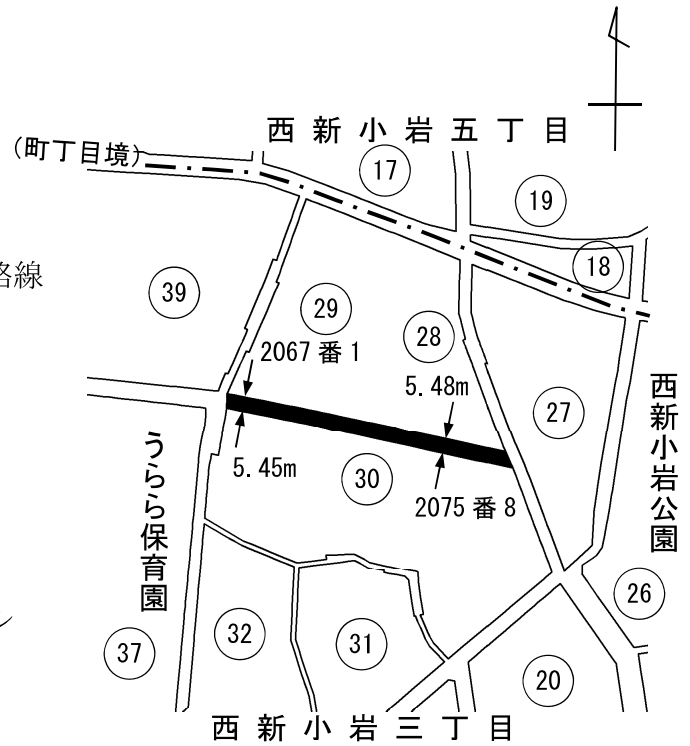
### 葛飾区特別区道路線認定 略図

(西新小岩三丁目地内)

- 特別区道路線
- 新たに認定する特別区道路線

(葛1383号)

幅員 5.45メートル  
 ~5.48メートル  
 延長 108.17メートル  
 面積 591.72平方メートル



### 葛飾区特別区道路線認定 略図

(西新小岩四丁目地内)

- 特別区道路線
- === 都道路線
- - - - 認定外道路
- 新たに認定する特別区道路線

(葛1384号)

幅員 8.00メートル  
 延長 34.40メートル  
 面積 275.24平方メートル

