

議案第 27 号

特別区道の路線の認定について

上記の議案を提出する。

平成 29 年 2 月 15 日

提出者 葛飾区長 青 木 克 徳

(提案理由)

国からの譲与を受けた法定外公共物を特別区道の路線として認定する必要があるので、本案を提出いたします。

特別区道の路線の認定について

道路法（昭和 27 年法律第 180 号）第 8 条第 1 項の規定に基づき、特別区道の路線を次のように認定する。

記

路 線 名	起 終 点	幅員、延長等
葛 1 0 7 2 号	葛飾区西水元三丁目 1 0 3 3 番 5 地先から 葛飾区西水元三丁目 1 0 2 2 番 6 地先まで	別紙図面表示 の と お り
葛 1 0 7 3 号	葛飾区西水元三丁目 9 8 7 番 1 地先から 葛飾区西水元三丁目 9 9 0 番 2 地先まで	別紙図面表示 の と お り
葛 1 0 7 4 号	葛飾区西水元六丁目 1 2 6 4 番 1 地先から 葛飾区水元五丁目 1 7 2 9 番 1 1 地先まで	別紙図面表示 の と お り
葛 1 0 7 5 号	葛飾区水元五丁目 1 7 3 2 番 1 地先から 葛飾区水元五丁目 1 7 2 9 番 5 4 地先まで	別紙図面表示 の と お り
葛 1 0 7 6 号	葛飾区東水元五丁目 5 1 番	別紙図面表示 の と お り
葛 1 0 7 7 号	葛飾区東水元四丁目 1 6 2 番地先から 葛飾区東水元四丁目 1 6 4 番地先まで	別紙図面表示 の と お り

葛1078号	葛飾区西水元一丁目44番2地先から 葛飾区西水元一丁目680番地先まで	別紙図面表示 のとおり
葛1079号	葛飾区西水元一丁目719番地先から 葛飾区西水元一丁目255番地先まで	別紙図面表示 のとおり
葛1080号	葛飾区南水元一丁目1141番1地先から 葛飾区南水元一丁目853番1地先まで	別紙図面表示 のとおり
葛1081号	葛飾区南水元一丁目835番4から 葛飾区南水元一丁目843番の一部まで	別紙図面表示 のとおり
葛1082号	葛飾区南水元一丁目400番4地先から 葛飾区南水元一丁目2673番13地先まで	別紙図面表示 のとおり
葛1083号	葛飾区南水元一丁目1203番地先から 葛飾区南水元一丁目1205番1地先まで	別紙図面表示 のとおり
葛1084号	葛飾区南水元一丁目1193番地先から 葛飾区南水元一丁目1195番3地先まで	別紙図面表示 のとおり
葛1085号	葛飾区東水元三丁目1899番地先から 葛飾区東水元三丁目2764番6地先まで	別紙図面表示 のとおり
葛1086号	葛飾区東水元二丁目1186番1地先から 葛飾区東水元二丁目1173番2地先まで	別紙図面表示 のとおり
葛1087号	葛飾区東水元一丁目1276番地先から 葛飾区東水元一丁目1128番6地先まで	別紙図面表示 のとおり
葛1088号	葛飾区東水元一丁目1094番4地先から 葛飾区東水元一丁目1004番1地先まで	別紙図面表示 のとおり
葛1089号	葛飾区東水元二丁目950番7地先から 葛飾区東水元二丁目951番地先まで	別紙図面表示 のとおり
葛1090号	葛飾区東水元二丁目951番地先から 葛飾区東水元二丁目931番地先まで	別紙図面表示 のとおり
葛1091号	葛飾区東水元二丁目806番地先から 葛飾区東水元二丁目783番1地先まで	別紙図面表示 のとおり
葛1092号	葛飾区南水元一丁目427番1地先から 葛飾区南水元一丁目2587番16地先まで	別紙図面表示 のとおり

葛1093号	葛飾区東金町五丁目678番地先から 葛飾区東金町五丁目648番2地先まで	別紙図面表示 のとおりの
葛1094号	葛飾区東金町五丁目551番地先から 葛飾区東金町五丁目548番4地先まで	別紙図面表示 のとおりの
葛1095号	葛飾区東金町四丁目257番18地先から 葛飾区東金町四丁目238番3地先まで	別紙図面表示 のとおりの
葛1096号	葛飾区東金町二丁目360番1地先から 葛飾区東金町二丁目313番2地先まで	別紙図面表示 のとおりの
葛1097号	葛飾区東金町二丁目437番地先から 葛飾区東金町二丁目287番2地先まで	別紙図面表示 のとおりの
葛1098号	葛飾区東金町四丁目160番4地先から 葛飾区東金町四丁目157番3地先まで	別紙図面表示 のとおりの
葛1099号	葛飾区東金町三丁目49番1地先から 葛飾区東金町三丁目184番1地先まで	別紙図面表示 のとおりの
葛1100号	葛飾区東金町三丁目218番1地先から 葛飾区東金町三丁目2869番1地先まで	別紙図面表示 のとおりの
葛1101号	葛飾区東金町四丁目2856番5地先から 葛飾区東金町四丁目2848番5地先まで	別紙図面表示 のとおりの
葛1102号	葛飾区東金町六丁目417番地先から 葛飾区東金町六丁目423番2地先まで	別紙図面表示 のとおりの
葛1103号	葛飾区東金町七丁目486番地先から 葛飾区東金町七丁目498番2地先まで	別紙図面表示 のとおりの
葛1104号	葛飾区東金町七丁目556番2地先から 葛飾区東金町七丁目576番2地先まで	別紙図面表示 のとおりの
葛1105号	葛飾区東金町七丁目558番4地先から 葛飾区東金町七丁目560番2地先まで	別紙図面表示 のとおりの
葛1106号	葛飾区東金町三丁目1115番4地先から 葛飾区東金町三丁目1114番1地先まで	別紙図面表示 のとおりの
葛1107号	葛飾区東金町三丁目1030番1地先から 葛飾区東金町三丁目1031番地先まで	別紙図面表示 のとおりの

葛1108号	葛飾区東金町三丁目1025番3地先から 葛飾区東金町三丁目1022番4地先まで	別紙図面表示 のとおりの
葛1109号	葛飾区東金町三丁目2576番5地先から 葛飾区東金町三丁目1020番5地先まで	別紙図面表示 のとおりの
葛1110号	葛飾区西水元四丁目390番1地先から 葛飾区西水元三丁目610番14地先まで	別紙図面表示 のとおりの
葛1111号	葛飾区水元五丁目1779番1地先から 葛飾区水元五丁目1743番2地先まで	別紙図面表示 のとおりの
葛1112号	葛飾区東水元四丁目1047番地先から 葛飾区東水元四丁目2628番地先まで	別紙図面表示 のとおりの
葛1113号	葛飾区東水元四丁目1035番地先から 葛飾区東水元四丁目1071番1地先まで	別紙図面表示 のとおりの
葛1114号	葛飾区新宿六丁目3600番1地先から 葛飾区新宿六丁目2748番3の一部まで	別紙図面表示 のとおりの
葛1115号	葛飾区新宿五丁目2233番4地先から 葛飾区新宿五丁目2243番2の一部まで	別紙図面表示 のとおりの
葛1116号	葛飾区金町四丁目119番3地先から 葛飾区金町四丁目117番地先まで	別紙図面表示 のとおりの
葛1117号	葛飾区金町五丁目2010番6地先から 葛飾区金町五丁目1995番3地先まで	別紙図面表示 のとおりの
葛1118号	葛飾区金町五丁目1840番8地先から 葛飾区金町五丁目1828番2地先まで	別紙図面表示 のとおりの
葛1119号	葛飾区金町二丁目1056番地先から 葛飾区金町二丁目1054番1地先まで	別紙図面表示 のとおりの
葛1120号	葛飾区金町五丁目1800番1地先から 葛飾区金町五丁目1791番3地先まで	別紙図面表示 のとおりの
葛1121号	葛飾区金町一丁目13番3地先から 葛飾区金町一丁目142番2の一部まで	別紙図面表示 のとおりの
葛1122号	葛飾区金町三丁目1508番10から 葛飾区金町三丁目1464番4の一部まで	別紙図面表示 のとおりの

葛1123号	葛飾区金町三丁目1461番1地先から 葛飾区金町三丁目1486番9地先まで	別紙図面表示 のとおりの
葛1124号	葛飾区金町三丁目1461番1地先から 葛飾区金町三丁目1483番5地先まで	別紙図面表示 のとおりの
葛1125号	葛飾区金町三丁目1009番1地先から 葛飾区金町三丁目995番4地先まで	別紙図面表示 のとおりの
葛1126号	葛飾区金町三丁目976番1地先から 葛飾区金町三丁目957番5地先まで	別紙図面表示 のとおりの
葛1127号	葛飾区金町三丁目1025番2地先から 葛飾区金町三丁目951番5地先まで	別紙図面表示 のとおりの
葛1128号	葛飾区新宿四丁目90番1地先から 葛飾区新宿四丁目2101番2地先まで	別紙図面表示 のとおりの
葛1129号	葛飾区新宿四丁目100番1地先から 葛飾区新宿四丁目98番1地先まで	別紙図面表示 のとおりの
葛1130号	葛飾区新宿五丁目2182番2地先から 葛飾区新宿四丁目2073番2地先まで	別紙図面表示 のとおりの
葛1131号	葛飾区新宿四丁目2060番2地先から 葛飾区新宿四丁目2056番1地先まで	別紙図面表示 のとおりの
葛1132号	葛飾区新宿四丁目1620番1地先から 葛飾区新宿四丁目56番4地先まで	別紙図面表示 のとおりの
葛1133号	葛飾区新宿二丁目3285番1地先から 葛飾区新宿二丁目3225番2地先まで	別紙図面表示 のとおりの
葛1134号	葛飾区新宿二丁目3375番地先から 葛飾区新宿二丁目3332番9地先まで	別紙図面表示 のとおりの
葛1135号	葛飾区新宿二丁目3225番5地先から 葛飾区新宿二丁目3438番地先まで	別紙図面表示 のとおりの
葛1136号	葛飾区新宿二丁目3330番3地先から 葛飾区新宿二丁目3329番地先まで	別紙図面表示 のとおりの
葛1137号	葛飾区新宿一丁目3144番3地先から 葛飾区新宿一丁目3203番1地先まで	別紙図面表示 のとおりの

葛 1 1 3 8 号	葛飾区新宿一丁目 3 3 1 4 番 1 地先から 葛飾区新宿一丁目 3 1 7 6 ・ 3 1 7 7 合併 4 地先まで	別紙図面表示 の と お り
葛 1 1 3 9 号	葛飾区金町一丁目 4 3 番 4 地先から 葛飾区金町一丁目 4 4 番地先まで	別紙図面表示 の と お り
葛 1 1 4 0 号	葛飾区新宿三丁目 1 6 0 2 番 2 地先から 葛飾区新宿三丁目 1 5 5 5 番 3 地先まで	別紙図面表示 の と お り
葛 1 1 4 1 号	葛飾区金町一丁目 8 5 番 2 地先から 葛飾区金町一丁目 1 5 0 番 1 地先まで	別紙図面表示 の と お り
葛 1 1 4 2 号	葛飾区金町一丁目 1 5 2 番 1 地先から 葛飾区金町一丁目 1 5 3 番 1 地先まで	別紙図面表示 の と お り
葛 1 1 4 3 号	葛飾区新宿三丁目 2 5 0 番地先から 葛飾区高砂七丁目 1 9 番 1 地先まで	別紙図面表示 の と お り
葛 1 1 4 4 号	葛飾区新宿三丁目 1 4 7 0 番 3 地先から 葛飾区新宿三丁目 3 4 2 番 2 地先まで	別紙図面表示 の と お り
葛 1 1 4 5 号	葛飾区新宿三丁目 3 2 5 番 3 地先から 葛飾区新宿三丁目 3 0 6 番 1 地先まで	別紙図面表示 の と お り
葛 1 1 4 6 号	葛飾区新宿三丁目 3 2 9 番 1 地先から 葛飾区新宿三丁目 3 3 4 番 8 地先まで	別紙図面表示 の と お り
葛 1 1 4 7 号	葛飾区新宿三丁目 3 4 8 番地先から 葛飾区高砂七丁目 1 1 6 番 1 地先まで	別紙図面表示 の と お り
葛 1 1 4 8 号	葛飾区柴又二丁目 2 1 9 番地先から 葛飾区柴又二丁目 3 5 5 番 1 地先まで	別紙図面表示 の と お り
葛 1 1 4 9 号	葛飾区高砂七丁目 7 4 番 5 地先から 葛飾区高砂七丁目 6 2 番地先まで	別紙図面表示 の と お り
葛 1 1 5 0 号	葛飾区高砂七丁目 3 4 番 1 7 地先から 葛飾区高砂七丁目 4 7 番 4 地先まで	別紙図面表示 の と お り
葛 1 1 5 1 号	葛飾区新宿三丁目 1 5 5 3 番 3 地先から 葛飾区新宿三丁目 1 5 5 2 番 7 の一部まで	別紙図面表示 の と お り
葛 1 1 5 2 号	葛飾区柴又三丁目 3 2 3 番 3 地先から 葛飾区柴又三丁目 3 4 0 番 2 地先まで	別紙図面表示 の と お り

葛 1 1 5 3 号	葛飾区柴又三丁目 2 5 0 番 2 から 葛飾区柴又三丁目 2 4 7 番 1 地先まで	別紙図面表示 の と お り
葛 1 1 5 4 号	葛飾区柴又二丁目 2 3 5 番 2 地先から 葛飾区柴又二丁目 2 4 0 番 1 地先まで	別紙図面表示 の と お り
葛 1 1 5 5 号	葛飾区柴又一丁目 1 3 0 4 番 2 地先から 葛飾区柴又一丁目 1 7 0 2 番 2 地先まで	別紙図面表示 の と お り
葛 1 1 5 6 号	葛飾区柴又三丁目 2 8 1 番地先から 葛飾区柴又三丁目 2 8 7 番 2 地先まで	別紙図面表示 の と お り
葛 1 1 5 7 号	葛飾区柴又二丁目 1 2 4 9 番 2 から 葛飾区柴又二丁目 9 3 6 番 2 地先まで	別紙図面表示 の と お り
葛 1 1 5 8 号	葛飾区柴又一丁目 1 0 4 5 番 3 地先から 葛飾区柴又一丁目 1 番 2 地先まで	別紙図面表示 の と お り
葛 1 1 5 9 号	葛飾区柴又七丁目 1 9 3 6 番 1 地先から 葛飾区柴又七丁目 1 9 1 2 番 1 1 地先まで	別紙図面表示 の と お り
葛 1 1 6 0 号	葛飾区柴又七丁目 1 9 3 0 番 1 から 葛飾区柴又七丁目 1 9 2 0 番 3 地先まで	別紙図面表示 の と お り
葛 1 1 6 1 号	葛飾区柴又三丁目 3 4 3 番 2 地先から 葛飾区柴又三丁目 1 6 6 3 番地先まで	別紙図面表示 の と お り
葛 1 1 6 2 号	葛飾区柴又七丁目 1 6 2 6 番 5 地先から 葛飾区柴又七丁目 1 6 3 2 番 1 地先まで	別紙図面表示 の と お り
葛 1 1 6 3 号	葛飾区柴又六丁目 1 4 7 2 番 1 2 地先から 葛飾区柴又六丁目 1 5 1 0 番地先まで	別紙図面表示 の と お り
葛 1 1 6 4 号	葛飾区柴又六丁目 3 8 2 番 1 地先から 葛飾区柴又六丁目 1 5 3 4 番 2 地先まで	別紙図面表示 の と お り
葛 1 1 6 5 号	葛飾区柴又六丁目 5 3 1 番 1 地先から 葛飾区柴又六丁目 1 5 1 2 番 1 地先まで	別紙図面表示 の と お り
葛 1 1 6 6 号	葛飾区柴又七丁目 1 7 4 2 番 6 地先から 葛飾区柴又七丁目 1 6 6 9 番 3 地先まで	別紙図面表示 の と お り
葛 1 1 6 7 号	葛飾区柴又六丁目 1 4 1 9 番 2 地先から 葛飾区柴又六丁目 1 3 6 3 番 2 地先まで	別紙図面表示 の と お り

葛 1 1 6 8 号	葛飾区柴又六丁目 9 6 7 番地先から 葛飾区柴又六丁目 6 2 3 番 1 地先まで	別紙図面表示 の と お り
葛 1 1 6 9 号	葛飾区柴又五丁目 7 0 2 番地先から 葛飾区柴又五丁目 7 9 5 番 2 地先まで	別紙図面表示 の と お り
葛 1 1 7 0 号	葛飾区柴又五丁目 9 2 5 番 6 地先から 葛飾区柴又五丁目 8 0 6 番 1 地先まで	別紙図面表示 の と お り
葛 1 1 7 1 号	葛飾区高砂七丁目 5 0 番地先から 葛飾区高砂七丁目 5 5 7 番地先まで	別紙図面表示 の と お り
葛 1 1 7 2 号	葛飾区高砂八丁目 5 7 2 番 2 地先から 葛飾区高砂八丁目 5 5 2 番 1 地先まで	別紙図面表示 の と お り
葛 1 1 7 3 号	葛飾区高砂七丁目 3 0 6 9 番 7 から 葛飾区高砂七丁目 3 0 5 0 番 4 まで	別紙図面表示 の と お り
葛 1 1 7 4 号	葛飾区高砂七丁目 5 1 2 番 4 地先から 葛飾区高砂七丁目 5 1 3 番 2 まで	別紙図面表示 の と お り
葛 1 1 7 5 号	葛飾区高砂二丁目 8 7 3 番 3 地先から 葛飾区高砂二丁目 9 0 8 番地先まで	別紙図面表示 の と お り
葛 1 1 7 6 号	葛飾区高砂二丁目 9 0 5 番 5 地先から 葛飾区高砂二丁目 8 7 4 番 6 地先まで	別紙図面表示 の と お り
葛 1 1 7 7 号	葛飾区高砂二丁目 9 0 3 番 1 地先から 葛飾区高砂二丁目 8 9 7 番 1 地先まで	別紙図面表示 の と お り
葛 1 1 7 8 号	葛飾区高砂五丁目 7 9 2 番 1 5 地先から 葛飾区高砂五丁目 1 4 3 2 番 3 地先まで	別紙図面表示 の と お り
葛 1 1 7 9 号	葛飾区高砂二丁目 1 0 1 9 番 1 地先から 葛飾区高砂二丁目 1 0 2 0 番 6 地先まで	別紙図面表示 の と お り
葛 1 1 8 0 号	葛飾区高砂四丁目 1 7 8 8 番 8 の一部から 葛飾区高砂四丁目 1 7 1 8 番 6 の一部まで	別紙図面表示 の と お り
葛 1 1 8 1 号	葛飾区高砂二丁目 1 2 2 8 番 1 地先から 葛飾区高砂二丁目 1 2 2 9 番 2 地先まで	別紙図面表示 の と お り
葛 1 1 8 2 号	葛飾区高砂四丁目 1 6 6 9 番 7 の一部	別紙図面表示 の と お り

葛 1 1 8 3 号	葛飾区鎌倉四丁目 3 7 6 番 2 地先から 葛飾区鎌倉四丁目 3 3 6 番 1 地先まで	別紙図面表示 の と お り
葛 1 1 8 4 号	葛飾区鎌倉三丁目 5 9 番 1 0 から 葛飾区鎌倉三丁目 3 5 番 5 地先まで	別紙図面表示 の と お り
葛 1 1 8 5 号	葛飾区鎌倉三丁目 2 1 0 番 3 2 地先から 葛飾区鎌倉三丁目 4 5 番 6 地先まで	別紙図面表示 の と お り
葛 1 1 8 6 号	葛飾区鎌倉三丁目 4 5 番 1 地先から 葛飾区鎌倉三丁目 4 4 番 9 地先まで	別紙図面表示 の と お り
葛 1 1 8 7 号	葛飾区鎌倉四丁目 4 6 5 番 9 地先から 葛飾区鎌倉四丁目 4 8 1 番 6 地先まで	別紙図面表示 の と お り
葛 1 1 8 8 号	葛飾区鎌倉四丁目 4 8 2 番 3 地先から 葛飾区鎌倉四丁目 4 8 8 番 1 地先まで	別紙図面表示 の と お り
葛 1 1 8 9 号	葛飾区鎌倉四丁目 4 0 0 番 1 地先から 葛飾区鎌倉四丁目 4 9 9 番 1 地先まで	別紙図面表示 の と お り
葛 1 1 9 0 号	葛飾区鎌倉四丁目 4 0 7 番 2 地先から 葛飾区鎌倉四丁目 4 0 1 番地先まで	別紙図面表示 の と お り
葛 1 1 9 1 号	葛飾区鎌倉三丁目 2 2 2 番 6 の一部から 葛飾区鎌倉三丁目 4 4 番 5 地先まで	別紙図面表示 の と お り
葛 1 1 9 2 号	葛飾区鎌倉一丁目 1 1 番 1 地先から 葛飾区鎌倉一丁目 6 8 1 番 6 まで	別紙図面表示 の と お り
葛 1 1 9 3 号	葛飾区鎌倉一丁目 2 番 4 地先から 葛飾区鎌倉一丁目 1 5 番 4 地先まで	別紙図面表示 の と お り
葛 1 1 9 4 号	葛飾区奥戸九丁目 1 4 番 1 地先から 江戸川区西小岩三丁目 7 2 4 番 4 地先まで	別紙図面表示 の と お り
葛 1 1 9 5 号	葛飾区東新小岩四丁目 7 0 5 番 2 地先から 葛飾区東新小岩四丁目 7 0 2 番 2 地先まで	別紙図面表示 の と お り
葛 1 1 9 6 号	葛飾区東新小岩四丁目 6 9 2 番 3 地先から 葛飾区東新小岩四丁目 6 2 1 番地先まで	別紙図面表示 の と お り
葛 1 1 9 7 号	葛飾区東新小岩四丁目 6 7 6 番 1 地先から 葛飾区東新小岩四丁目 6 1 4 番地先まで	別紙図面表示 の と お り

葛 1 1 9 8 号	葛飾区東新小岩四丁目 6 6 1 番 7 地先から 葛飾区東新小岩四丁目 6 1 4 番地先まで	別紙図面表示 の と お り
葛 1 1 9 9 号	葛飾区東新小岩二丁目 1 5 0 番地先から 葛飾区東新小岩二丁目 2 3 2 番地先まで	別紙図面表示 の と お り
葛 1 2 0 0 号	葛飾区東新小岩四丁目 6 3 3 番 1 0 から 葛飾区東新小岩四丁目 6 3 1 番 2 地先まで	別紙図面表示 の と お り
葛 1 2 0 1 号	葛飾区東新小岩四丁目 4 9 8 番 2 地先から 葛飾区東新小岩四丁目 1 5 9 番地先まで	別紙図面表示 の と お り
葛 1 2 0 2 号	葛飾区東新小岩二丁目 7 8 番地先から 葛飾区東新小岩二丁目 2 0 3 番地先まで	別紙図面表示 の と お り
葛 1 2 0 3 号	葛飾区東新小岩二丁目 1 5 3 番地先から 葛飾区東新小岩二丁目 1 5 0 番地先まで	別紙図面表示 の と お り
葛 1 2 0 4 号	葛飾区東新小岩三丁目 4 9 0 番地先から 葛飾区東新小岩三丁目 5 2 9 番 5 地先まで	別紙図面表示 の と お り
葛 1 2 0 5 号	葛飾区東新小岩二丁目 1 2 9 9 番地先から 葛飾区東新小岩二丁目 1 2 9 4 番地先まで	別紙図面表示 の と お り
葛 1 2 0 6 号	葛飾区東新小岩二丁目 1 2 8 7 番地先から 葛飾区東新小岩二丁目 1 3 2 6 番 1 7 地先まで	別紙図面表示 の と お り
葛 1 2 0 7 号	葛飾区東新小岩二丁目 1 3 3 3 番 1 地先から 葛飾区東新小岩二丁目 1 1 1 7 番 6 地先まで	別紙図面表示 の と お り
葛 1 2 0 8 号	葛飾区新小岩四丁目 1 1 6 4 番 1 地先から 葛飾区新小岩四丁目 1 1 5 5 番 2 地先まで	別紙図面表示 の と お り
葛 1 2 0 9 号	葛飾区東新小岩一丁目 1 7 8 番 1 地先から 葛飾区東新小岩一丁目 1 1 4 番 9 の一部まで	別紙図面表示 の と お り
葛 1 2 1 0 号	葛飾区東新小岩一丁目 1 1 3 番 1 1 地先から 葛飾区東新小岩一丁目 1 7 8 番 5 地先まで	別紙図面表示 の と お り
葛 1 2 1 1 号	葛飾区新小岩四丁目 3 1 6 番 1 8 地先から 葛飾区新小岩四丁目 3 2 2 番 2 地先まで	別紙図面表示 の と お り
葛 1 2 1 2 号	葛飾区新小岩四丁目 3 6 1 番 3 地先から 葛飾区新小岩四丁目 3 6 3 番地先まで	別紙図面表示 の と お り

葛 1 2 1 3 号	葛飾区新小岩二丁目 1 2 6 3 番 4 地先から 葛飾区新小岩二丁目 1 2 6 1 番 1 地先まで	別紙図面表示 の と お り
葛 1 2 1 4 号	葛飾区新小岩一丁目 1 3 8 6 番 3 地先から 葛飾区新小岩一丁目 1 4 0 5 番 3 地先まで	別紙図面表示 の と お り
葛 1 2 1 5 号	葛飾区新小岩一丁目 1 4 0 7 番地先から 葛飾区新小岩一丁目 1 4 5 4 番 2 地先まで	別紙図面表示 の と お り
葛 1 2 1 6 号	葛飾区新小岩三丁目 1 0 0 1 番地先から 葛飾区新小岩三丁目 1 6 2 8 番 1 地先まで	別紙図面表示 の と お り
葛 1 2 1 7 号	葛飾区新小岩三丁目 1 0 1 4 番地先から 葛飾区新小岩三丁目 1 6 0 2 番 1 地先まで	別紙図面表示 の と お り
葛 1 2 1 8 号	葛飾区新小岩三丁目 1 7 5 4 番 1 地先から 江戸川区中央四丁目 1 番 1 地先まで	別紙図面表示 の と お り
葛 1 2 1 9 号	葛飾区東水元四丁目 1 2 6 0 番 2 地先から 葛飾区東水元四丁目 1 2 6 1 番地先まで	別紙図面表示 の と お り

葛飾区特別区道路線認定 略図

(西水元三丁目地内)

—— 特別区道路線

■ 新たに認定する特別区道路線

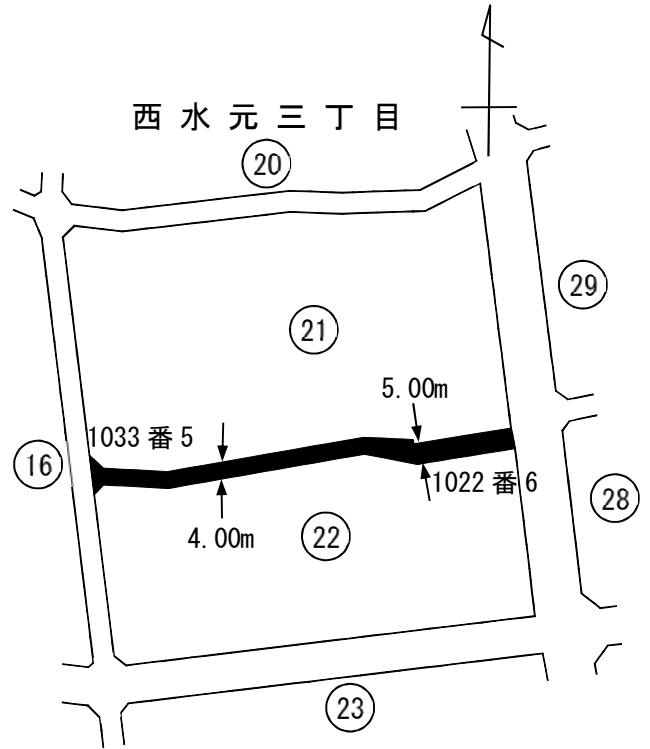
(葛1072号)

幅員 4.00メートル

～5.00メートル

延長 100.69メートル

面積 443.27平方メートル



葛飾区特別区道路線認定 略図

(西水元三丁目地内)

—— 特別区道路線

■ 新たに認定する特別区道路線

(葛1073号)

幅員 2.00メートル




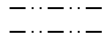

延長 64.65メートル

面積 129.32平方メートル



葛飾区特別区道路線認定 略図

(西水元六丁目地内)

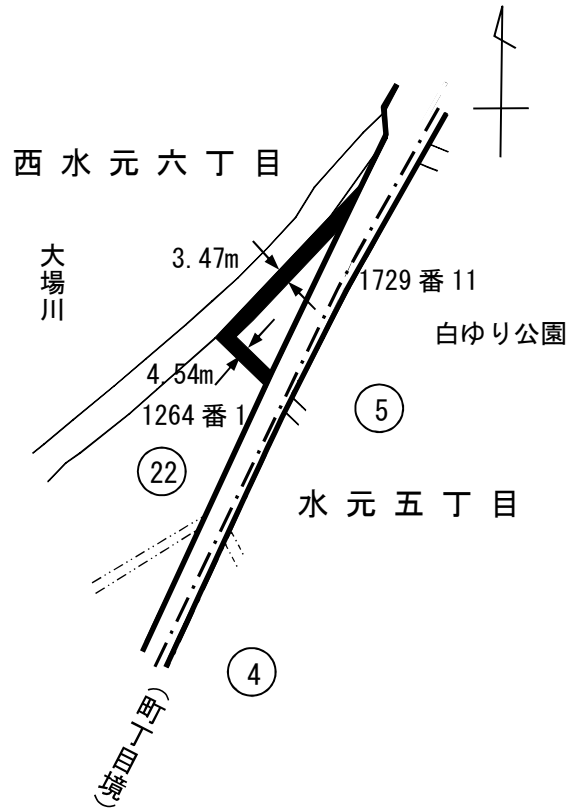
-  特別区道路線
-  区有通路
-  都道路線
-  認定外道路
-  新たに認定する特別区道路線

(葛1074号)

幅員 3.47メートル
～4.54メートル


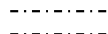

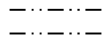

延長 71.88メートル

面積 285.19平方メートル



葛飾区特別区道路線認定 略図

(水元五丁目地内)

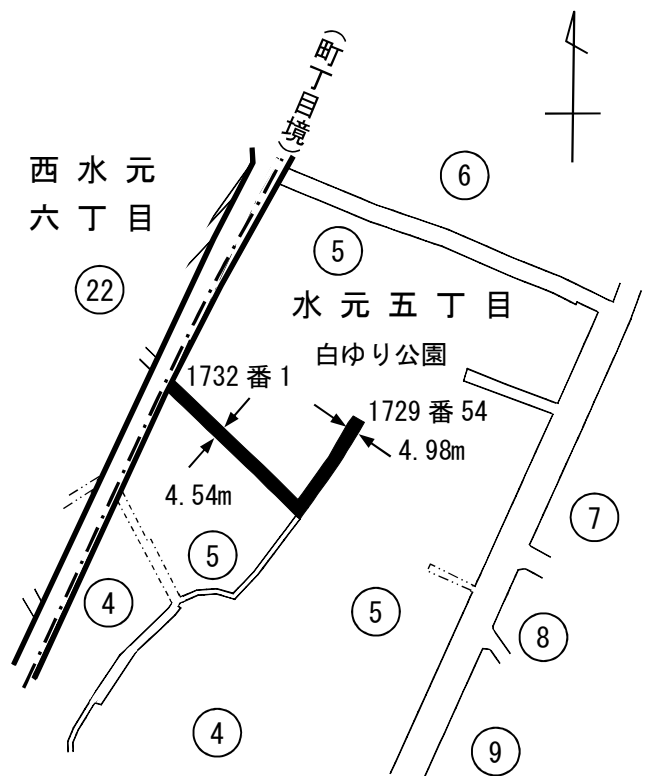
-  特別区道路線
-  区有通路
-  都道路線
-  認定外道路
-  新たに認定する特別区道路線

(葛1075号)

幅員 4.54メートル
～4.98メートル

延長 101.99メートル

面積 470.74平方メートル



葛飾区特別区道路線認定 略図

(東水元五丁目地内)

—— 特別区道路線

■ 新たに認定する特別区道路線
(葛1076号)

幅員 2.00メートル

延長 119.48メートル

面積 238.99平方メートル



葛飾区特別区道路線認定 略図

(東水元四丁目地内)

—— 特別区道路線

- - - 区有通路

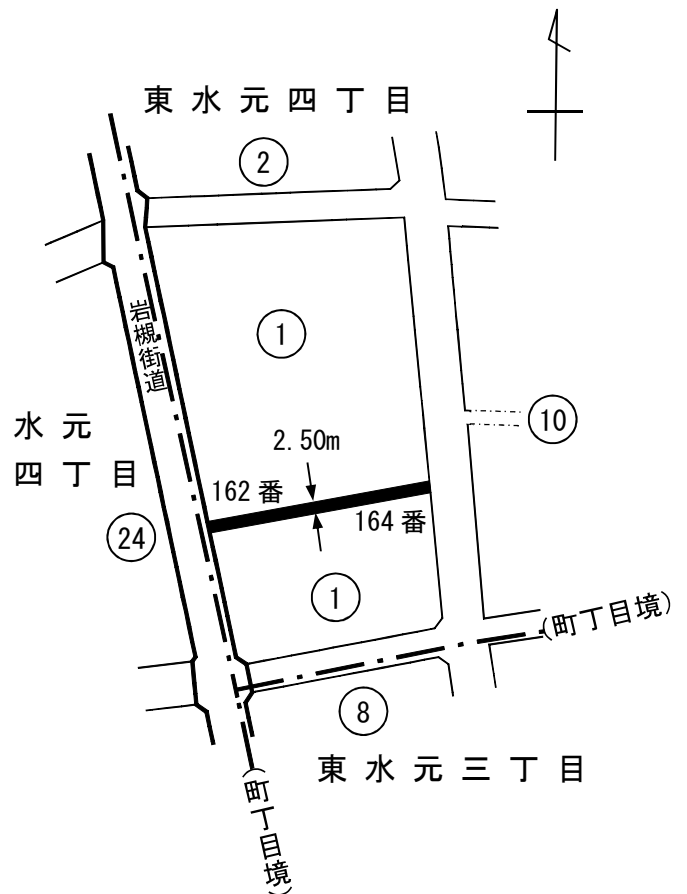
—— 都道路線

■ 新たに認定する特別区道路線
(葛1077号)

幅員 2.50メートル

延長 46.59メートル

面積 116.36平方メートル



葛飾区特別区道路線認定 略図

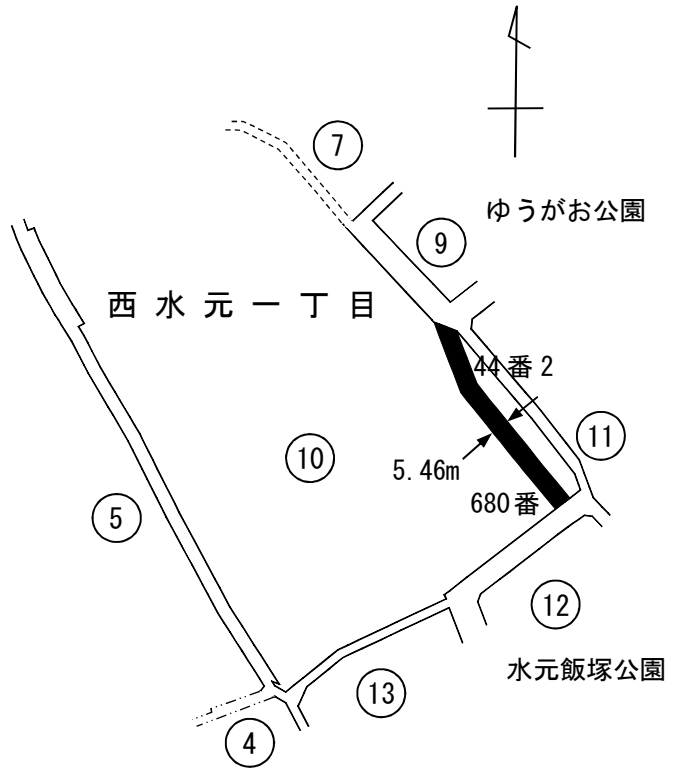
(西水元一丁目地内)

- 特別区道路線
- - - - 認定外道路
- ⋯⋯ 水路
- 新たに認定する特別区道路線
(葛1078号)

幅員 5.46メートル

延長 63.68メートル

面積 347.77平方メートル



葛飾区特別区道路線認定 略図

(西水元一丁目地内)

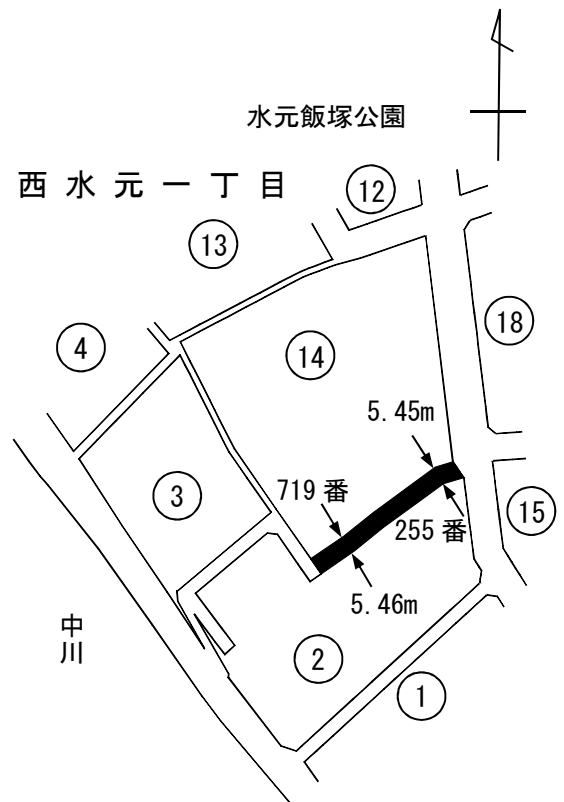
- 特別区道路線
- 新たに認定する特別区道路線
(葛1079号)

幅員 5.45メートル

～5.46メートル

延長 51.35メートル

面積 280.21平方メートル



葛飾区特別区道路線認定 略図

(南水元一丁目地内)

—— 特別区道路線

- - - 区有通路

■ 新たに認定する特別区道路線

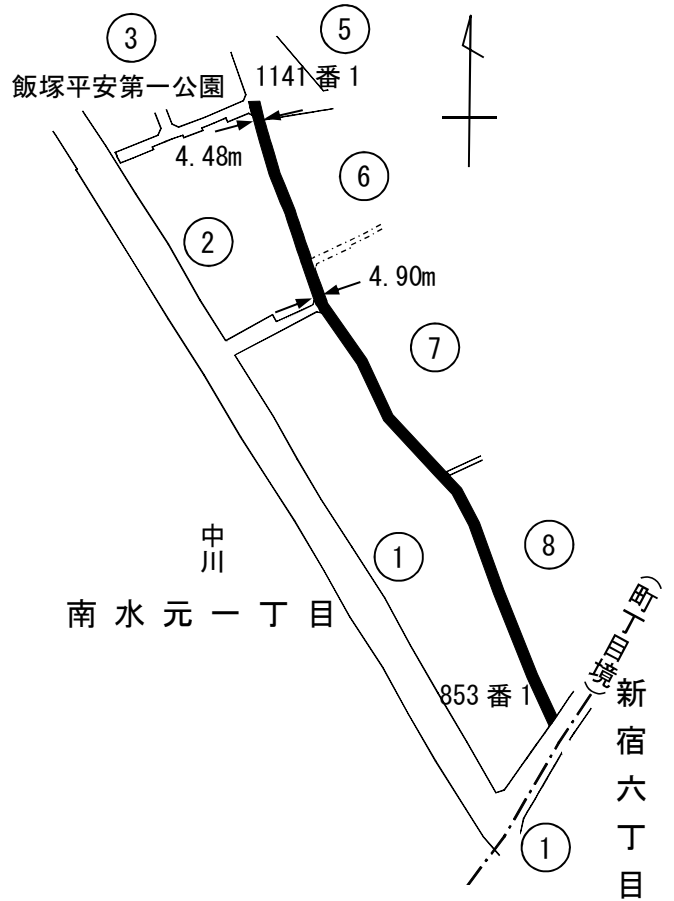
(葛1080号)

幅員 4.48メートル

～4.90メートル

延長 288.91メートル

面積 1,323.95平方メートル



葛飾区特別区道路線認定 略図

(南水元一丁目地内)

—— 特別区道路線

- - - 区有通路

■ 新たに認定する特別区道路線

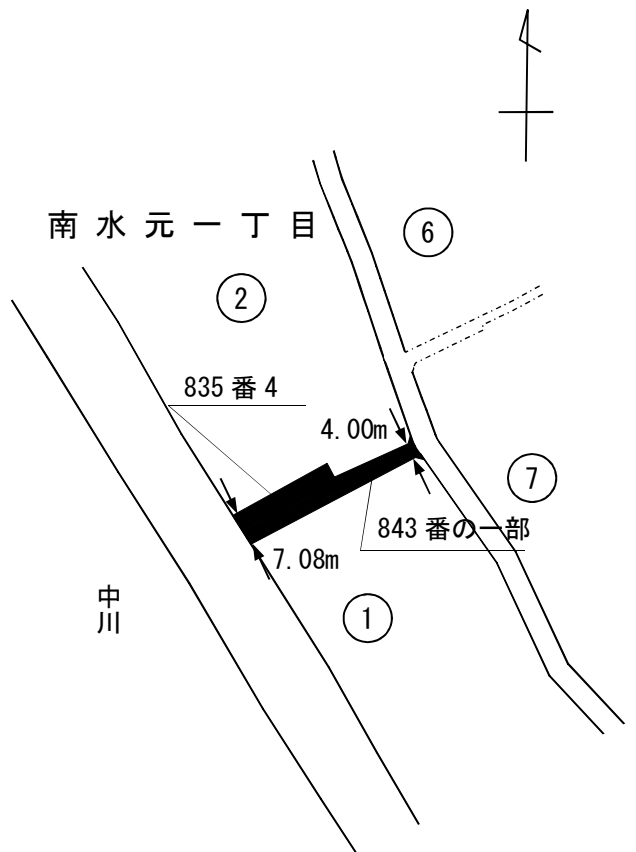
(葛1081号)

幅員 4.00メートル

～7.08メートル

延長 39.86メートル

面積 230.28平方メートル



葛飾区特別区道路線認定 略図

(南水元一丁目地内)

—— 特別区道路線

■ 新たに認定する特別区道路線

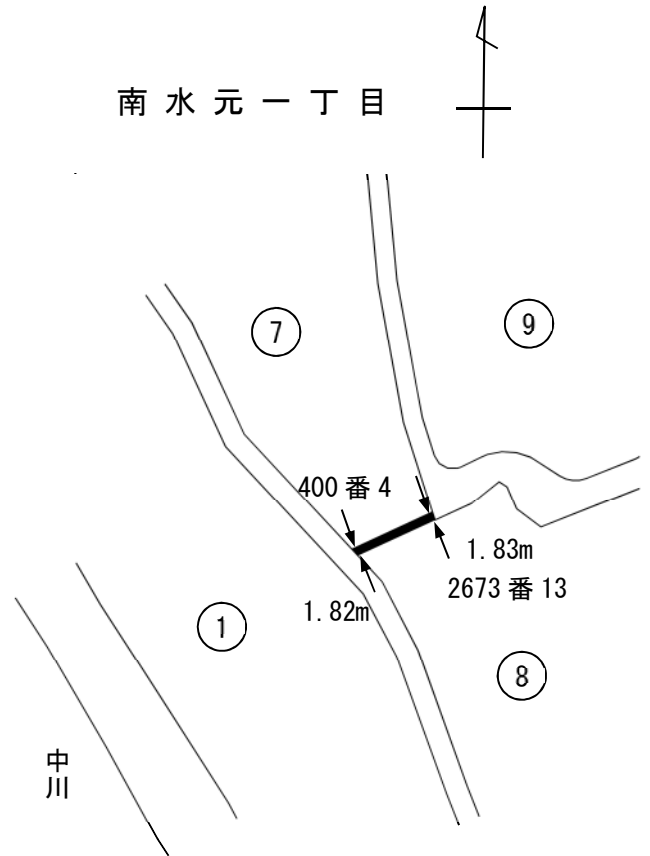
(葛1082号)

幅員 1.82メートル

～1.83メートル

延長 18.02メートル

面積 32.83平方メートル



葛飾区特別区道路線認定 略図

(南水元一丁目地内)

—— 特別区道路線

⋯⋯ 区有通路

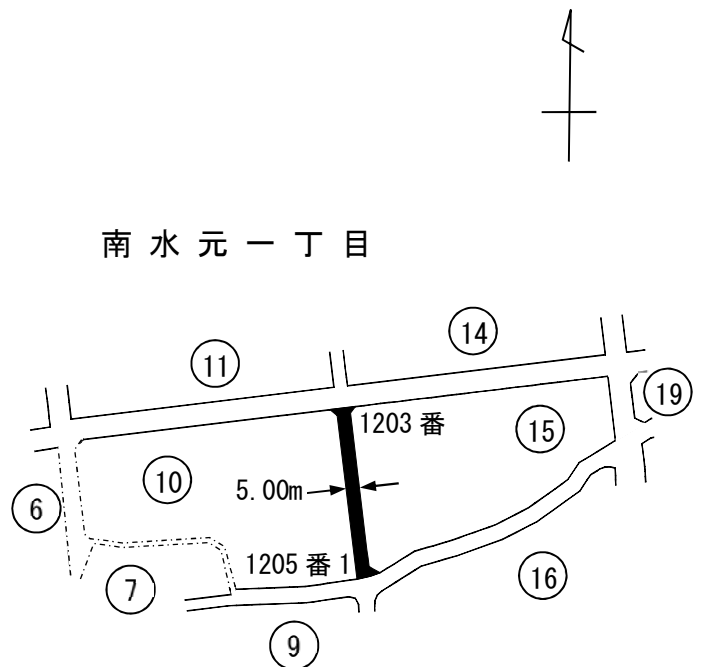
■ 新たに認定する特別区道路線

(葛1083号)

幅員 5.00メートル

延長 63.46メートル

面積 325.44平方メートル



葛飾区特別区道路線認定 略図

(南水元一丁目地内)

- 特別区道路線
- - - 区有通路
- 新たに認定する特別区道路線

(葛1084号)

幅員 8.00メートル

延長 22.10メートル

面積 189.24平方メートル



葛飾区特別区道路線認定 略図

(東水元三丁目地内)

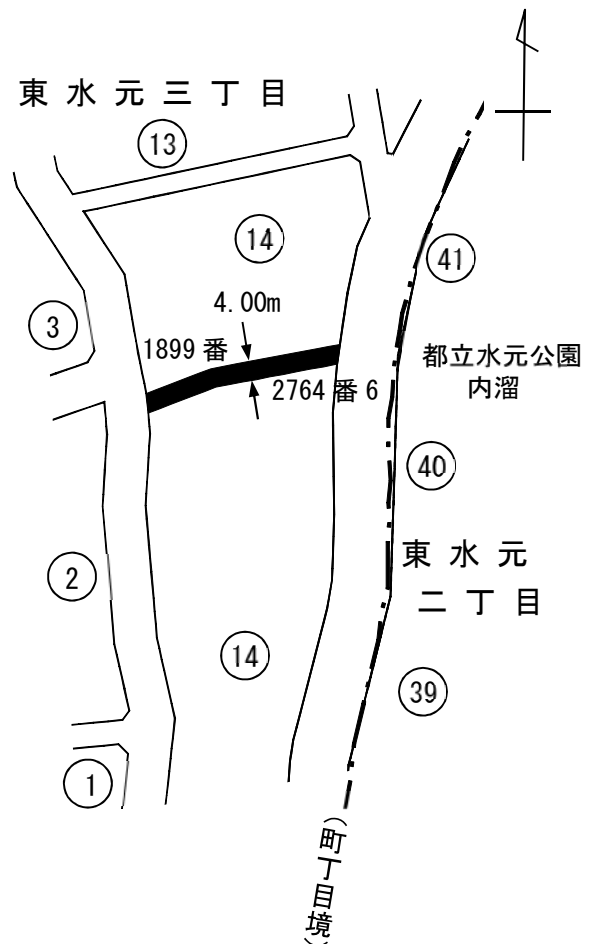
- 特別区道路線
- 新たに認定する特別区道路線

(葛1085号)

幅員 4.00メートル

延長 41.56メートル

面積 166.25平方メートル



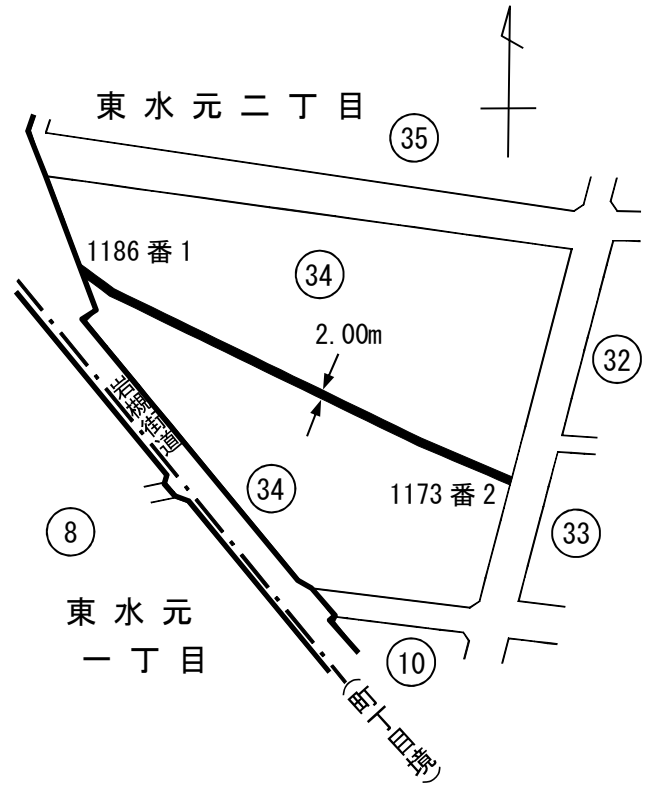
葛飾区特別区道路線認定 略図

(東水元二丁目地内)

- 特別区道路線
- ==== 都道路線
- 新たに認定する特別区道路線

(葛1086号)

幅員 2.00メートル
 延長 114.18メートル
 面積 228.32平方メートル



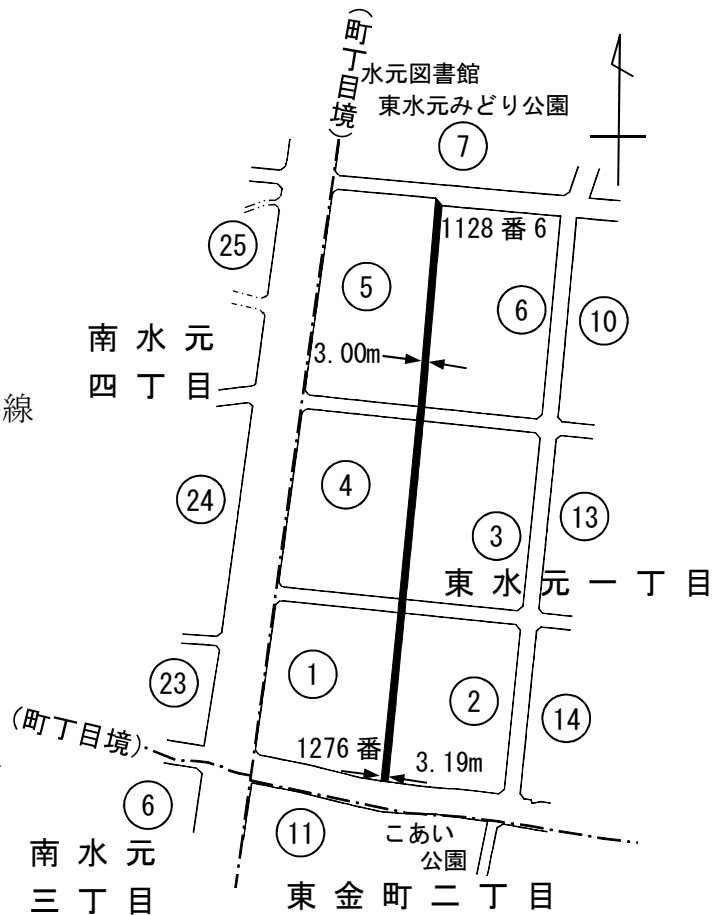
葛飾区特別区道路線認定 略図

(東水元一丁目地内)

- 特別区道路線
- 区有通路
- - - - 認定外道路
- 新たに認定する特別区道路線

(葛1087号)

幅員 3.00メートル
 ~ 3.19メートル
 延長 252.04メートル
 面積 763.33平方メートル



葛飾区特別区道路線認定 略図

(東水元一丁目地内)

—— 特別区道路線

== 都道路線

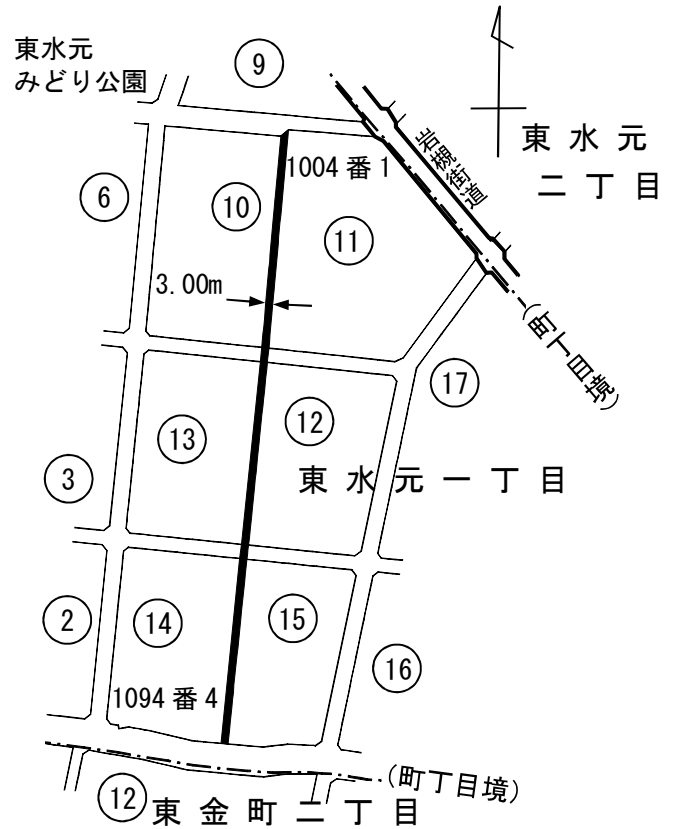
■ 新たに認定する特別区道路線

(葛1088号)

幅員 3.00メートル

延長 258.14メートル

面積 774.68平方メートル



葛飾区特別区道路線認定 略図

(東水元二丁目地内)

—— 特別区道路線

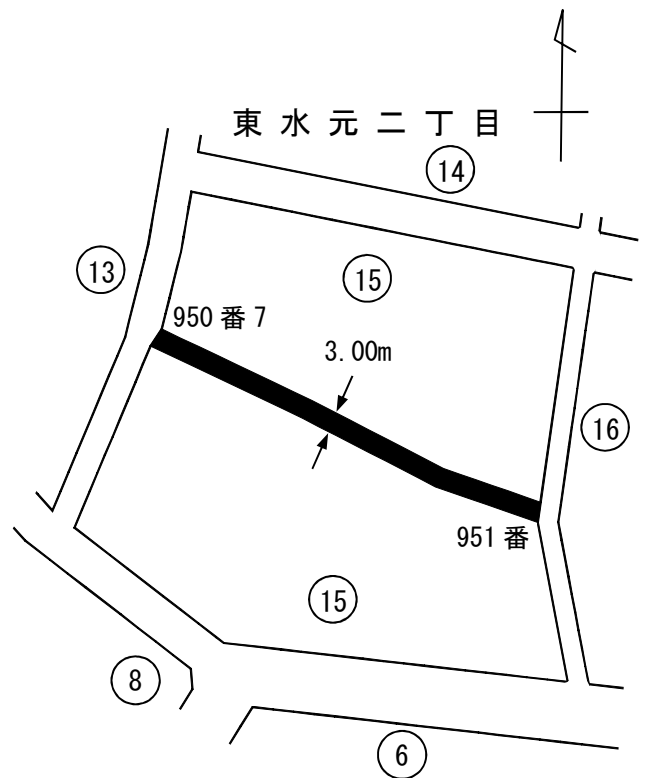
■ 新たに認定する特別区道路線

(葛1089号)

幅員 3.00メートル

延長 62.76メートル

面積 188.31平方メートル



葛飾区特別区道路線認定 略図

(東水元二丁目地内)

—— 特別区道路線

■ 新たに認定する特別区道路線

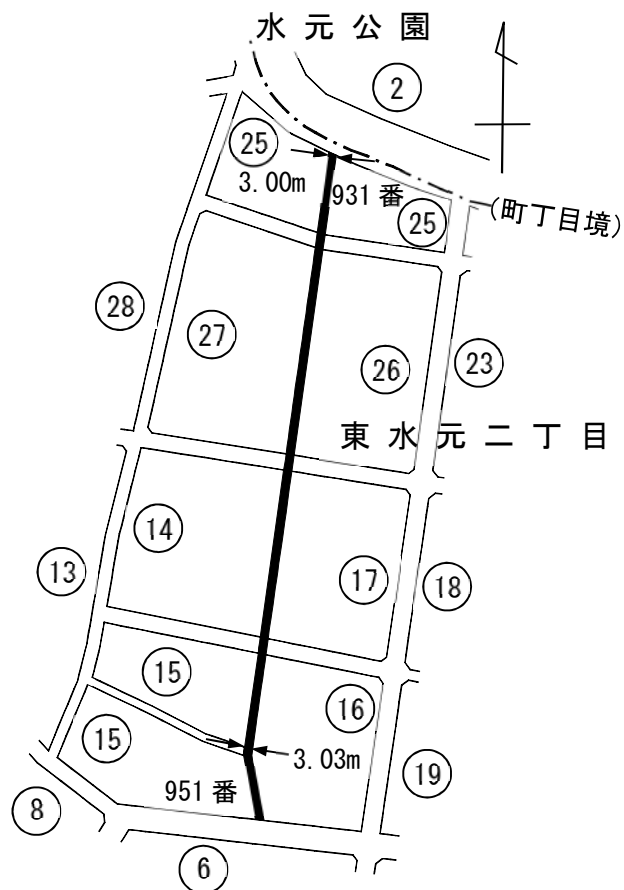
(葛1090号)

幅員 3.00メートル

～3.03メートル

延長 249.38メートル

面積 748.83平方メートル



葛飾区特別区道路線認定 略図

(東水元二丁目地内)

—— 特別区道路線

----- 水路

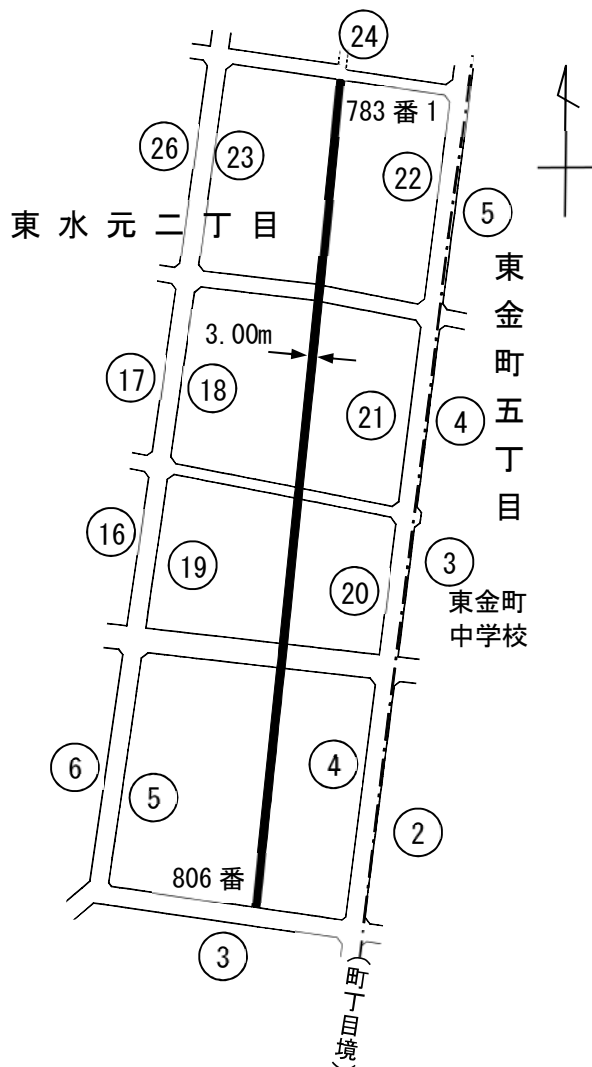
■ 新たに認定する特別区道路線

(葛1091号)

幅員 3.00メートル

延長 307.66メートル

面積 923.09平方メートル



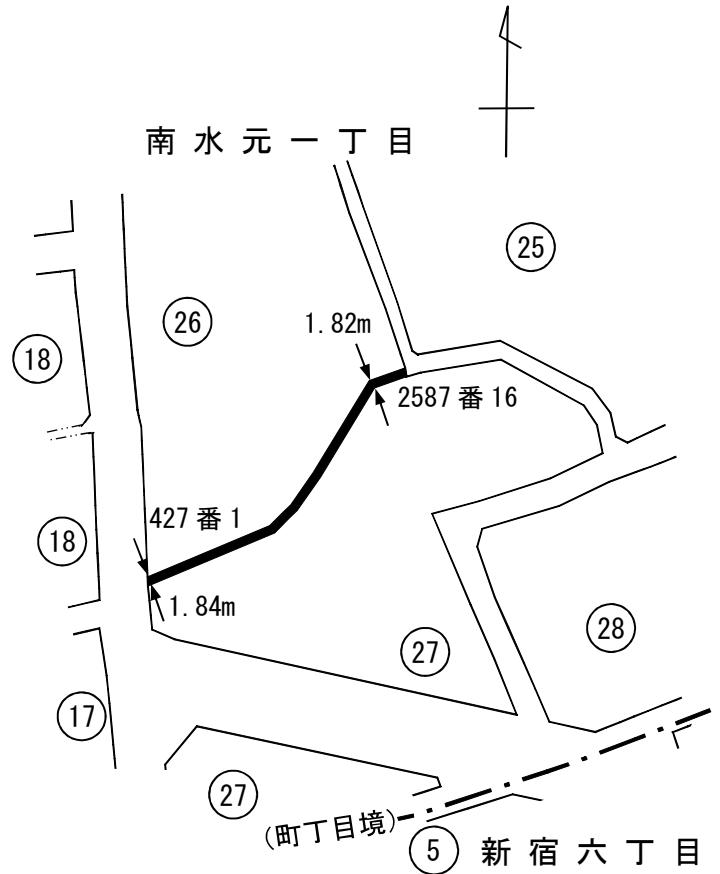
葛飾区特別区道路線認定 略図

(南水元一丁目地内)

- 特別区道路線
- - - - 認定外道路
- 新たに認定する特別区道路線

(葛1092号)

幅員 1.82メートル
 ~1.84メートル
 延長 72.20メートル
 面積 131.81平方メートル



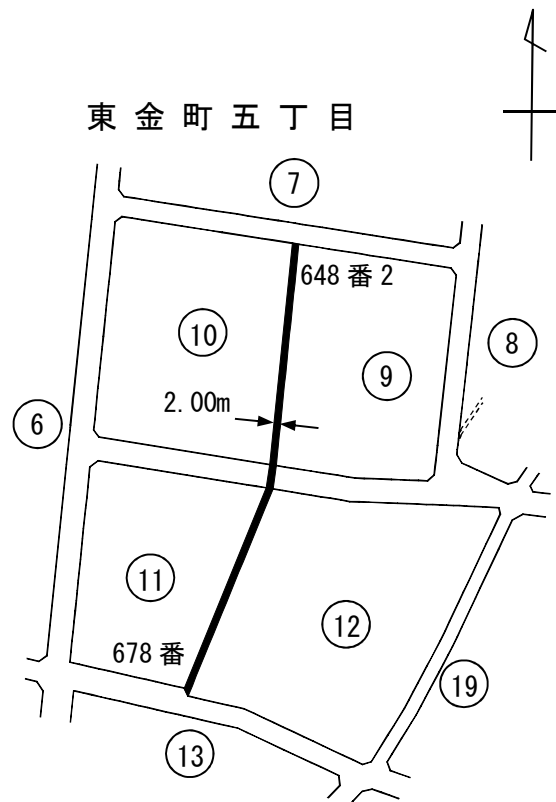
葛飾区特別区道路線認定 略図

(東金町五丁目地内)

- 特別区道路線
- - - - 水路
- 新たに認定する特別区道路線

(葛1093号)

幅員 2.00メートル
 延長 138.41メートル
 面積 277.04平方メートル



葛飾区特別区道路線認定 略図

(東金町五丁目地内)

—— 特別区道路線

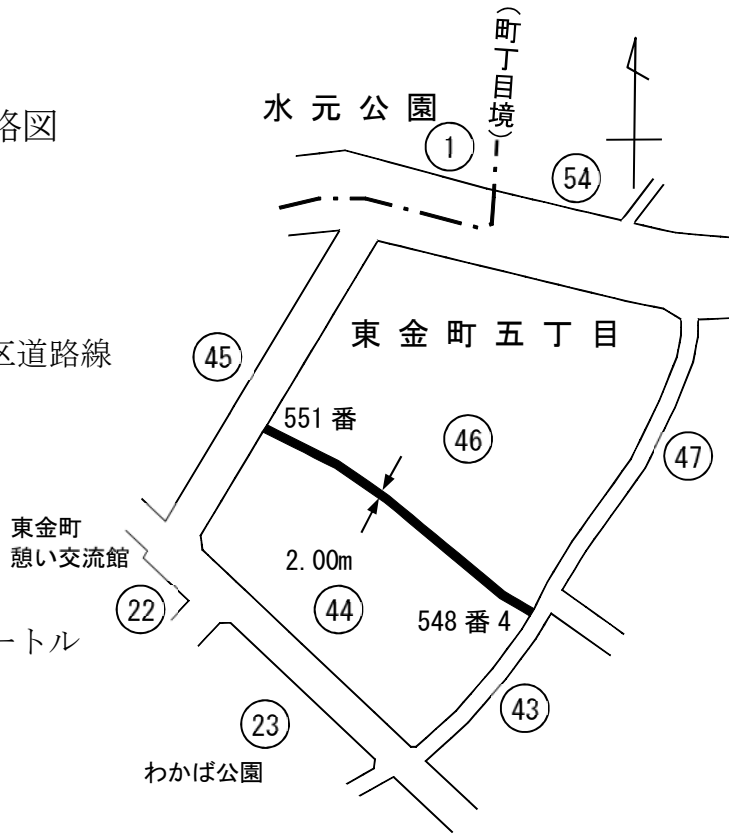
■ 新たに認定する特別区道路線

(葛1094号)

幅員 2.00メートル

延長 77.14メートル

面積 154.28平方メートル



葛飾区特別区道路線認定 略図

(東金町四丁目地内)

—— 特別区道路線

■ 新たに認定する特別区道路線

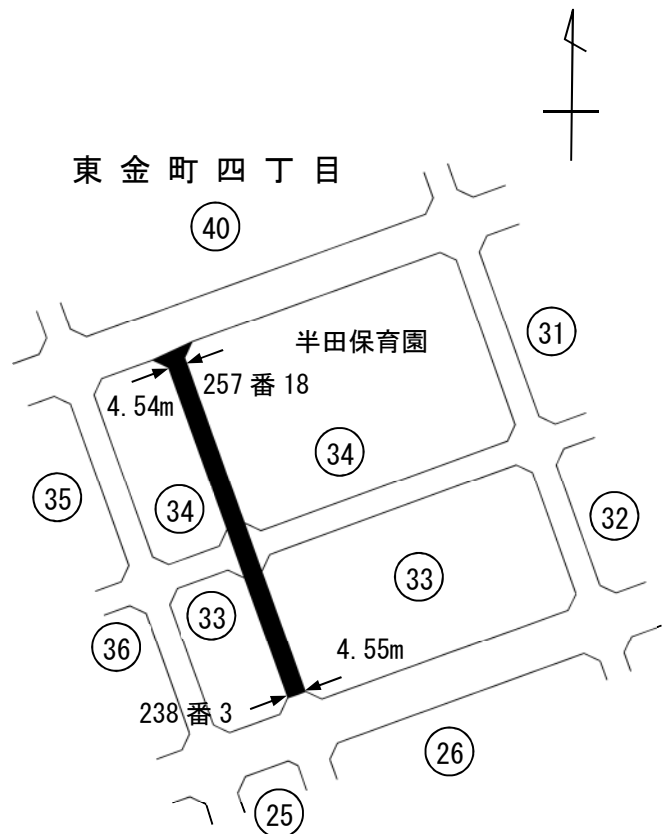
(葛1095号)

幅員 4.54メートル

～4.55メートル

延長 86.64メートル

面積 402.81平方メートル



葛飾区特別区道路線認定 略図

(東金町二丁目地内)

—— 特別区道路線

■ 新たに認定する特別区道路線

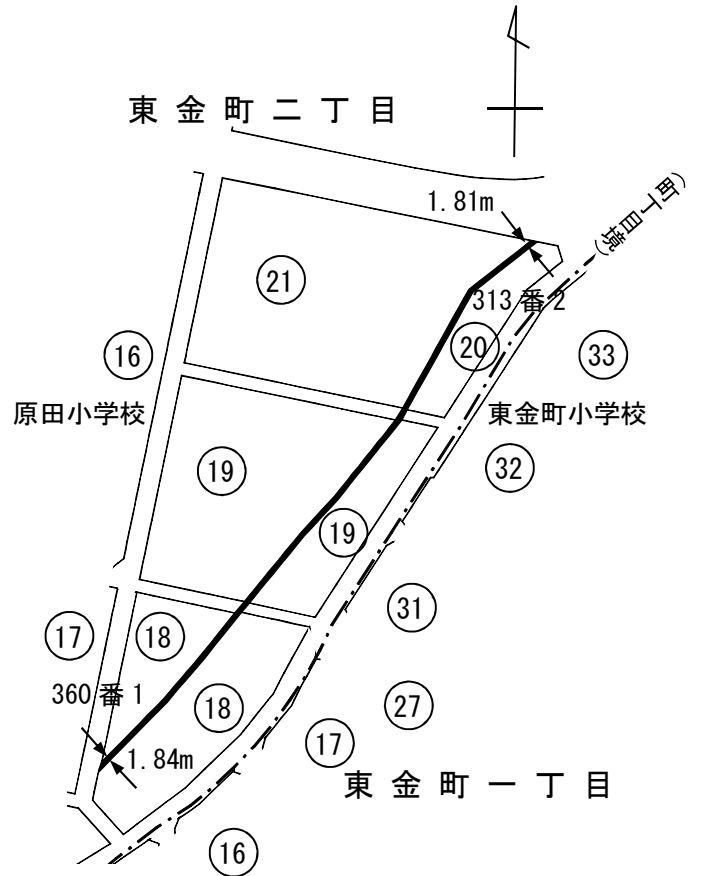
(葛1096号)

幅員 1.81メートル

～1.84メートル

延長 236.96メートル

面積 431.91平方メートル



葛飾区特別区道路線認定 略図

(東金町二丁目地内)

—— 特別区道路線

----- 水路

■ 新たに認定する特別区道路線

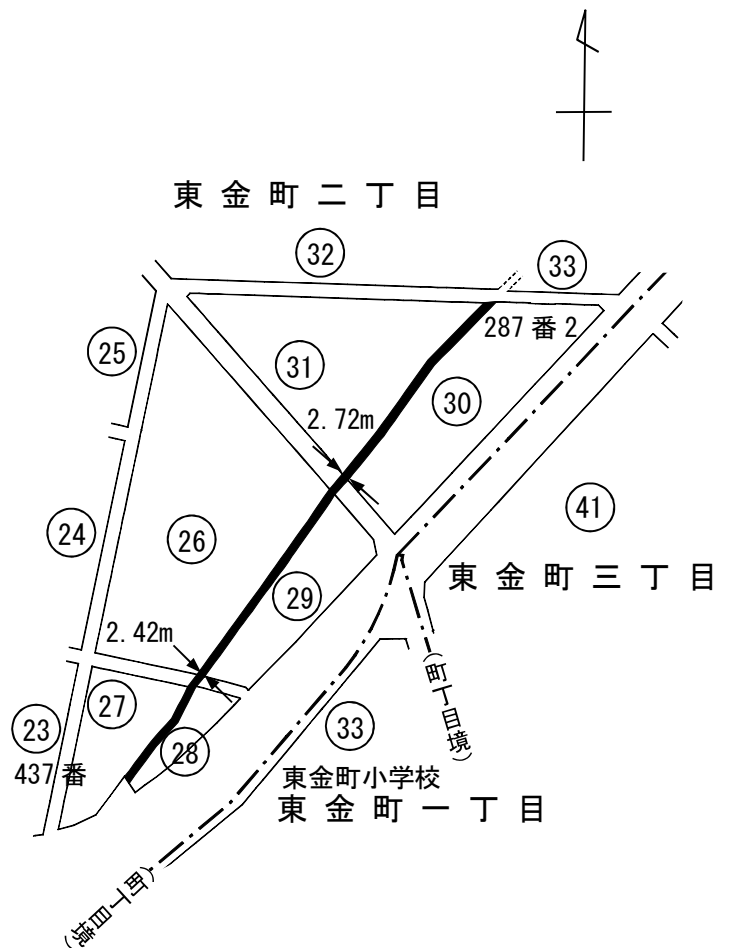
(葛1097号)

幅員 2.42メートル

～2.72メートル

延長 197.49メートル

面積 502.55平方メートル



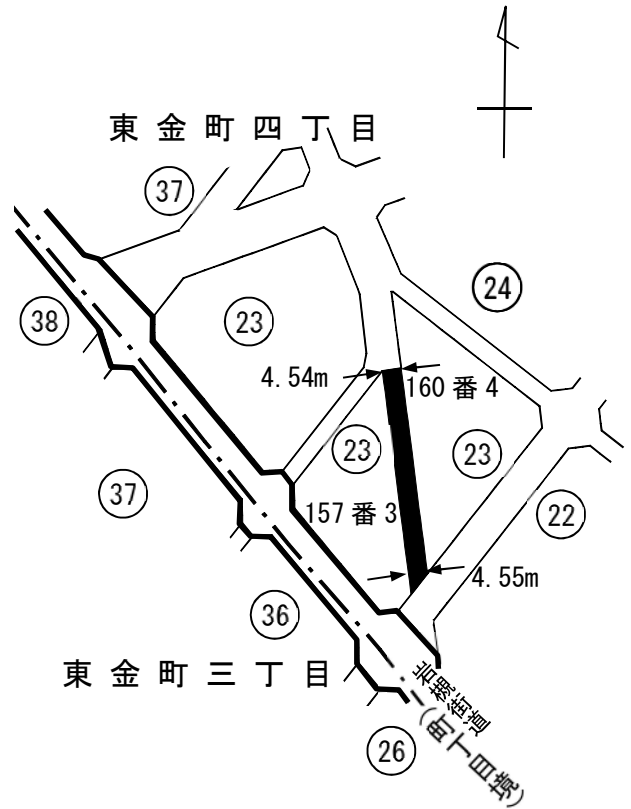
葛飾区特別区道路線認定 略図

(東金町四丁目地内)

- 特別区道路線
- ==== 都道路線
- 新たに認定する特別区道路線

(葛1098号)

幅員 4.54メートル
 ~4.55メートル
 延長 51.30メートル
 面積 233.17平方メートル



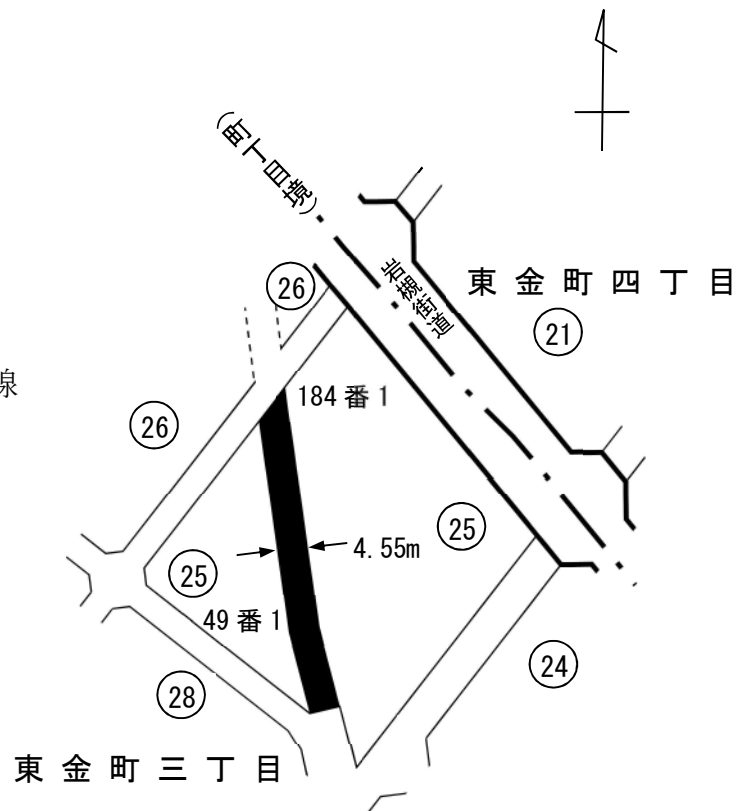
葛飾区特別区道路線認定 略図

(東金町三丁目地内)

- 特別区道路線
- ==== 都道路線
- - - 水路
- 新たに認定する特別区道路線

(葛1099号)

幅員 4.55メートル
 延長 45.97メートル
 面積 209.25平方メートル



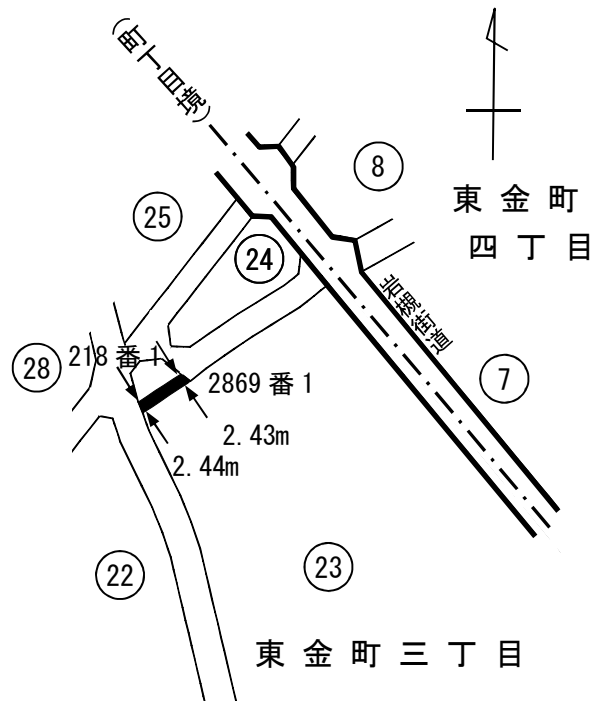
葛飾区特別区道路線認定 略図

(東金町三丁目地内)

- 特別区道路線
- ==== 都道路線
- 新たに認定する特別区道路線

(葛1100号)

幅員 2.43メートル
 ~2.44メートル
 延長 12.79メートル
 面積 31.19平方メートル



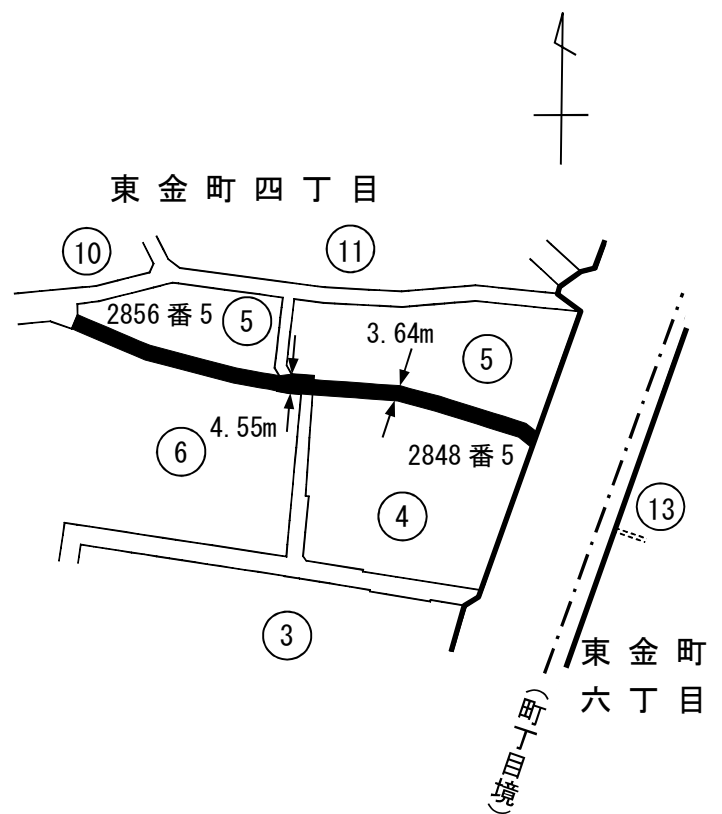
葛飾区特別区道路線認定 略図

(東金町四丁目地内)

- 特別区道路線
- ==== 都道路線
- - - 水路
- 新たに認定する特別区道路線

(葛1101号)

幅員 3.64メートル
 ~4.55メートル
 延長 113.64メートル
 面積 419.49平方メートル



葛飾区特別区道路線認定 略図

(東金町六丁目地内)

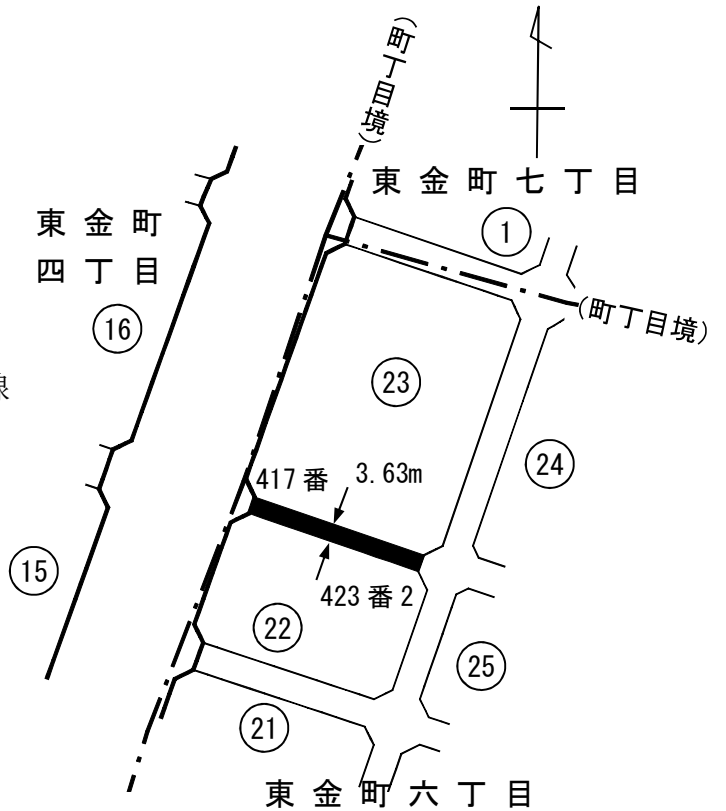
- 特別区道路線
- == 都道路線
- 新たに認定する特別区道路線

(葛1102号)

幅員 3.63メートル

延長 37.13メートル

面積 135.05平方メートル



葛飾区特別区道路線認定 略図

(東金町七丁目地内)

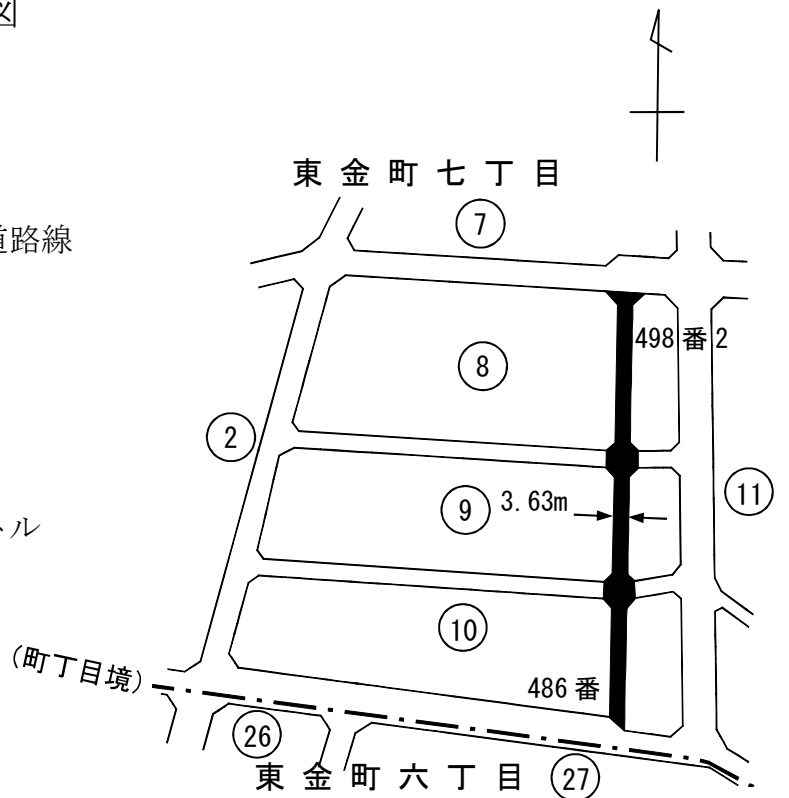
- 特別区道路線
- 新たに認定する特別区道路線

(葛1103号)

幅員 3.63メートル

延長 102.22メートル

面積 426.52平方メートル



葛飾区特別区道路線認定 略図

(東金町七丁目地内)

—— 特別区道路線

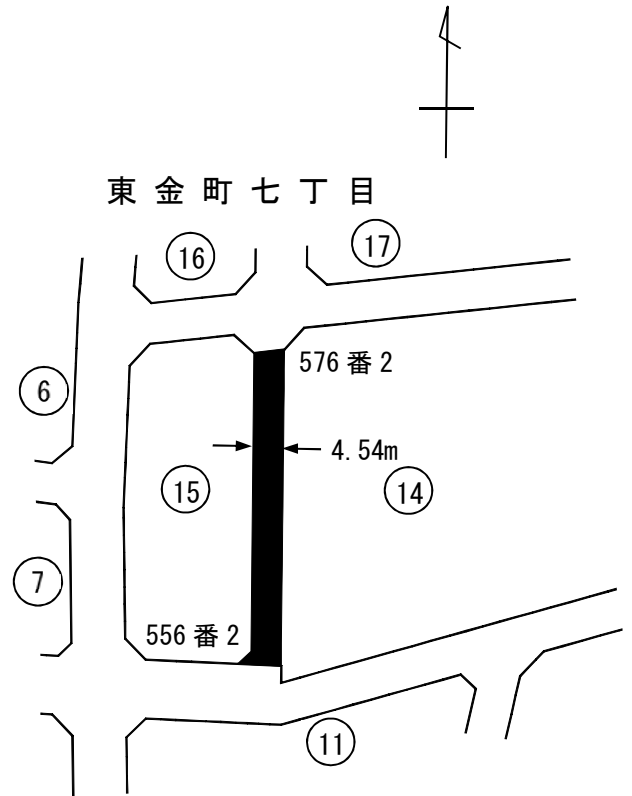
■ 新たに認定する特別区道路線

(葛1104号)

幅員 4.54メートル

延長 46.41メートル

面積 212.85平方メートル



葛飾区特別区道路線認定 略図

(東金町七丁目地内)

—— 特別区道路線

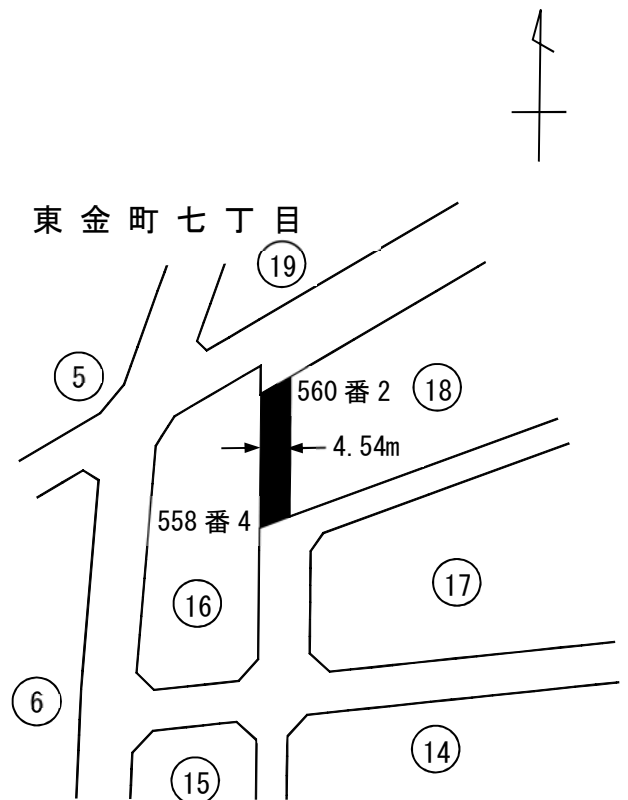
■ 新たに認定する特別区道路線

(葛1105号)

幅員 4.54メートル

延長 20.27メートル

面積 92.16平方メートル



葛飾区特別区道路線認定 略図

(東金町三丁目地内)

—— 特別区道路線

■ 新たに認定する特別区道路線

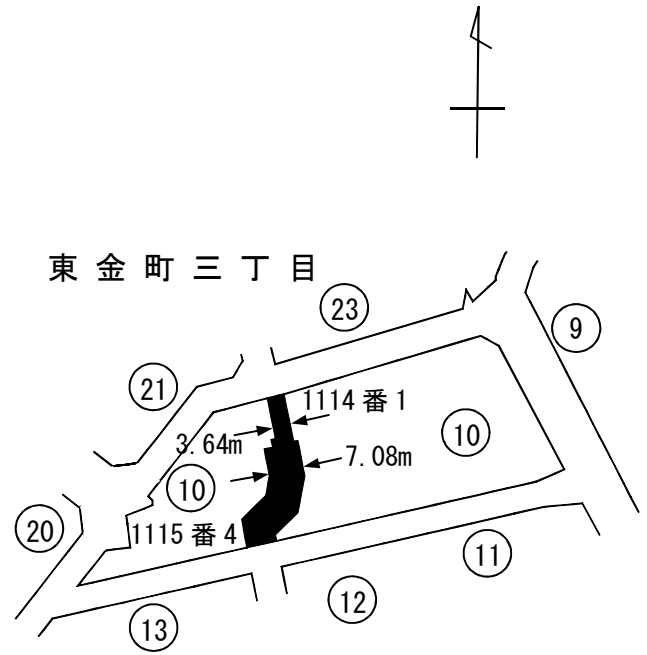
(葛1106号)

幅員 3.64メートル

～7.08メートル

延長 34.30メートル

面積 211.81平方メートル



葛飾区特別区道路線認定 略図

(東金町三丁目地内)

—— 特別区道路線

--- 区有通路

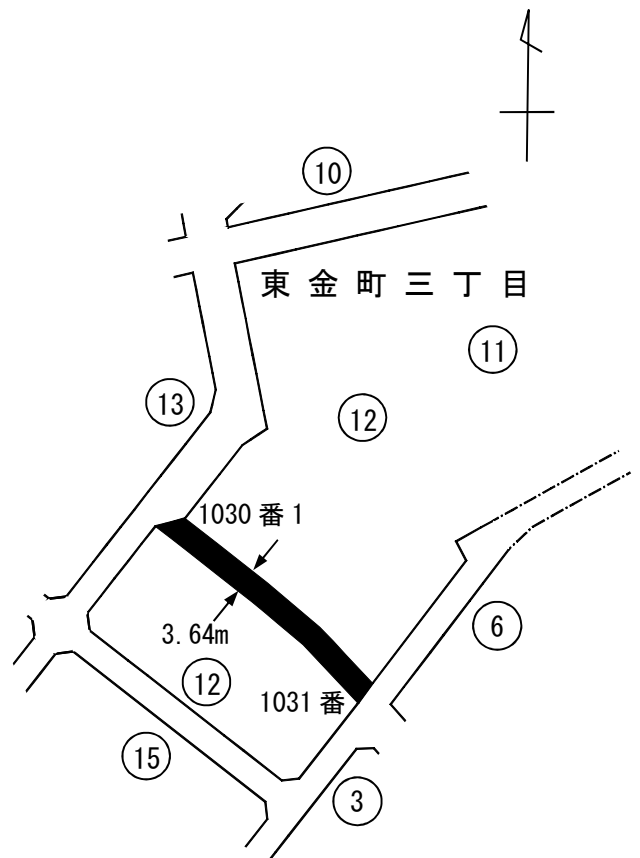
■ 新たに認定する特別区道路線

(葛1107号)

幅員 3.64メートル

延長 38.61メートル

面積 140.59平方メートル



葛飾区特別区道路線認定 略図

(東金町三丁目地内)

—— 特別区道路線

■ 新たに認定する特別区道路線

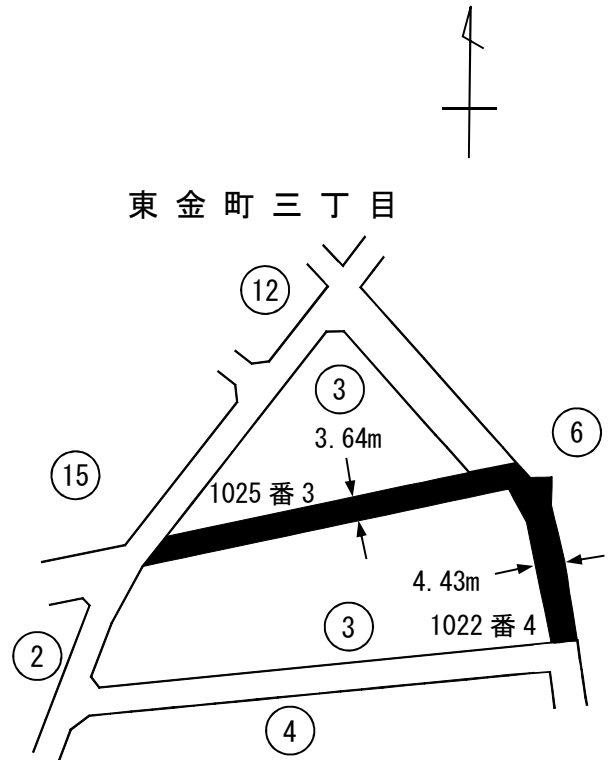
(葛1108号)

幅員 3.64メートル

～4.43メートル

延長 80.97メートル

面積 304.08平方メートル



葛飾区特別区道路線認定 略図

(東金町三丁目地内)

—— 特別区道路線

----- 水路

■ 新たに認定する特別区道路線

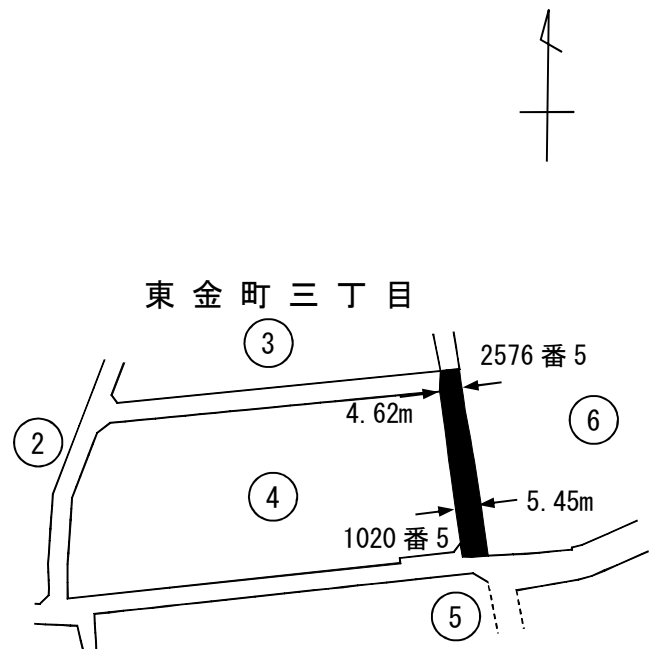
(葛1109号)

幅員 4.62メートル

～5.45メートル

延長 39.14メートル

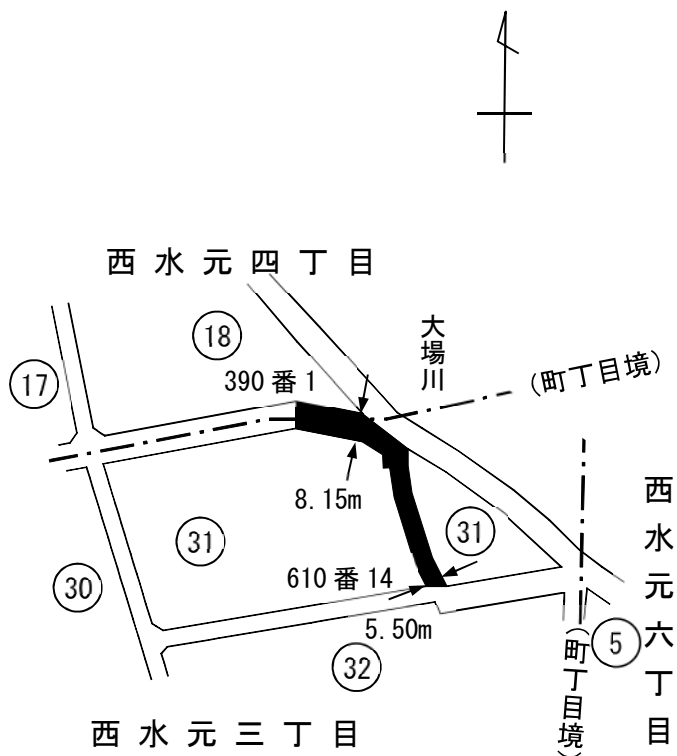
面積 200.98平方メートル



葛飾区特別区道路線認定 略図

(西水元四丁目及び西水元三丁目地内)

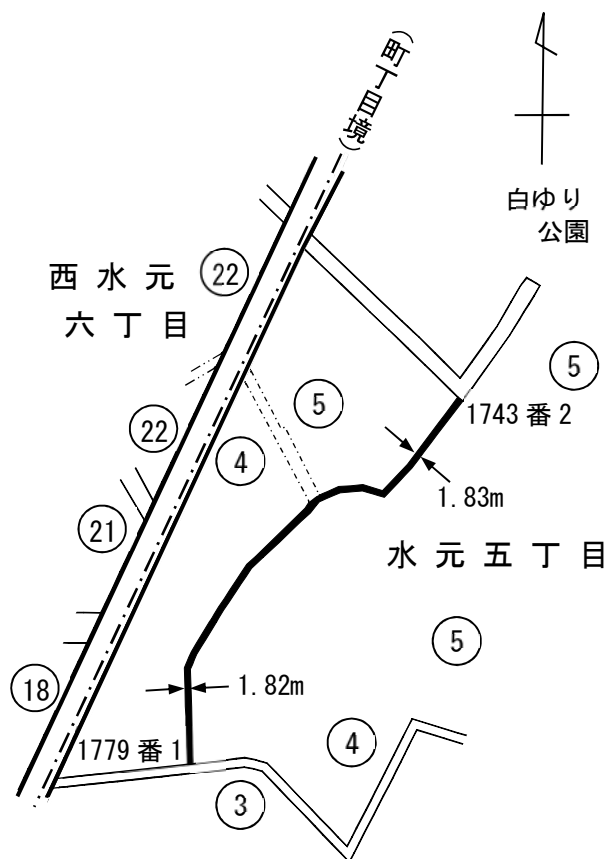
- 特別区道路線
- 新たに認定する特別区道路線
(葛1110号)
- 幅員 5.50メートル
～8.15メートル
- 延長 74.16メートル
- 面積 480.20平方メートル



葛飾区特別区道路線認定 略図

(水元五丁目地内)

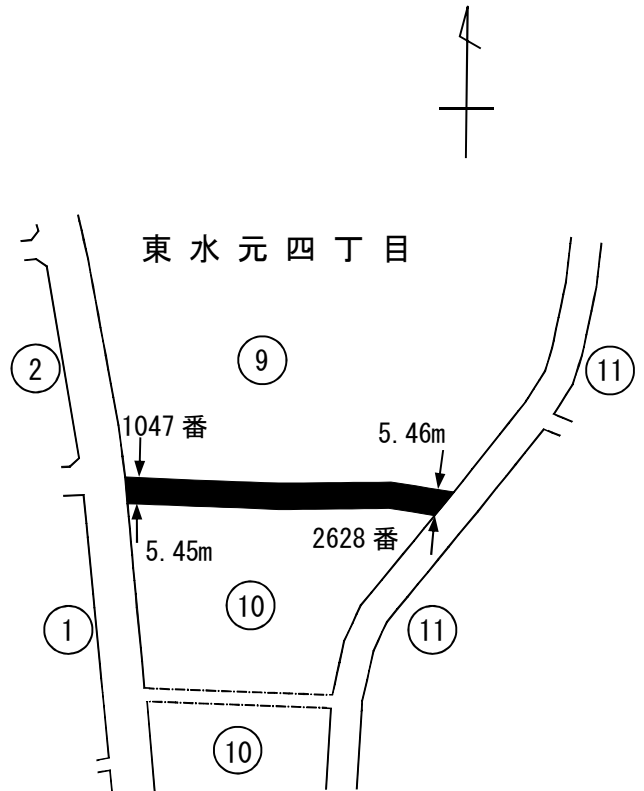
- 特別区道路線
- ⋯ 区有通路
- 都道路線
- ⋯ 認定外道路
- 新たに認定する特別区道路線
(葛1111号)
- 幅員 1.82メートル
～1.83メートル
- 延長 149.30メートル
- 面積 271.77平方メートル



葛飾区特別区道路線認定 略図

(東水元四丁目地内)

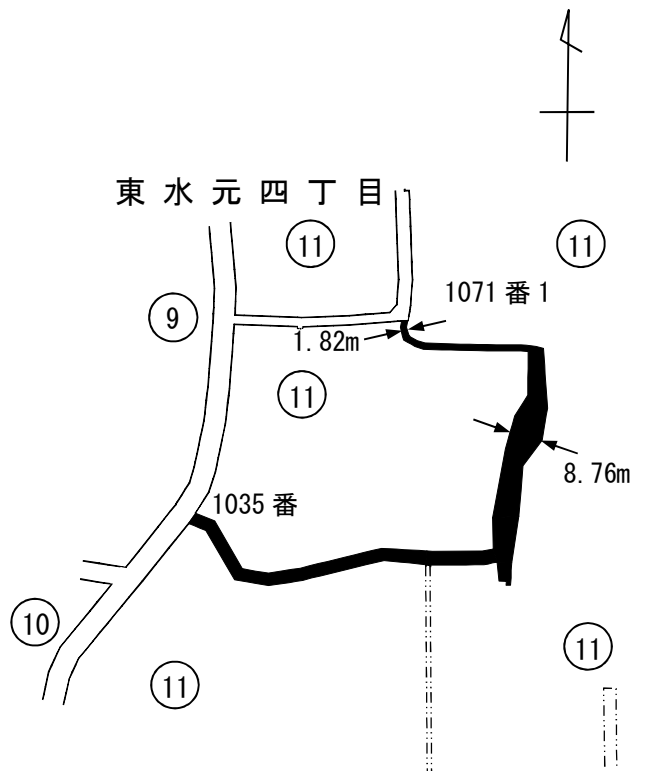
- 特別区道路線
 - - - - 区有通路
 - 新たに認定する特別区道路線
(葛1112号)
- 幅員 5.45メートル
～5.46メートル
- 延長 66.15メートル
- 面積 361.08平方メートル



葛飾区特別区道路線認定 略図

(東水元四丁目地内)

- 特別区道路線
 - - - - 認定外道路
 - 新たに認定する特別区道路線
(葛1113号)
- 幅員 1.82メートル
～8.76メートル
- 延長 207.88メートル
- 面積 887.21平方メートル



葛飾区特別区道路線認定 略図

(新宿六丁目地内)

—— 特別区道路線

----- 水路

- · - · - 行政境界

■ 新たに認定する特別区道路線

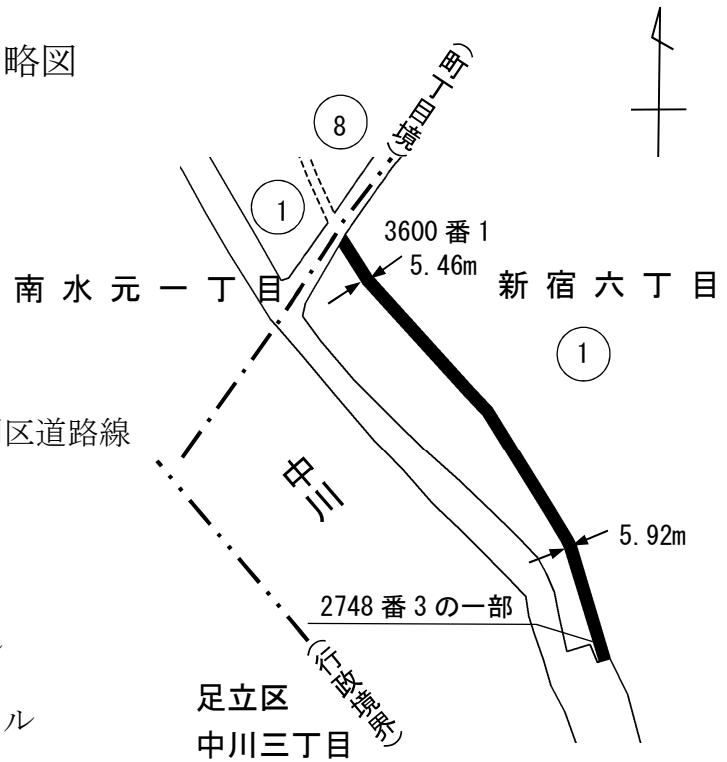
(葛1114号)

幅員 5.46メートル

～5.92メートル

延長 250.69メートル

面積 1,372.14平方メートル



葛飾区特別区道路線認定 略図

(新宿五丁目地内)

—— 特別区道路線

■ 新たに認定する特別区道路線

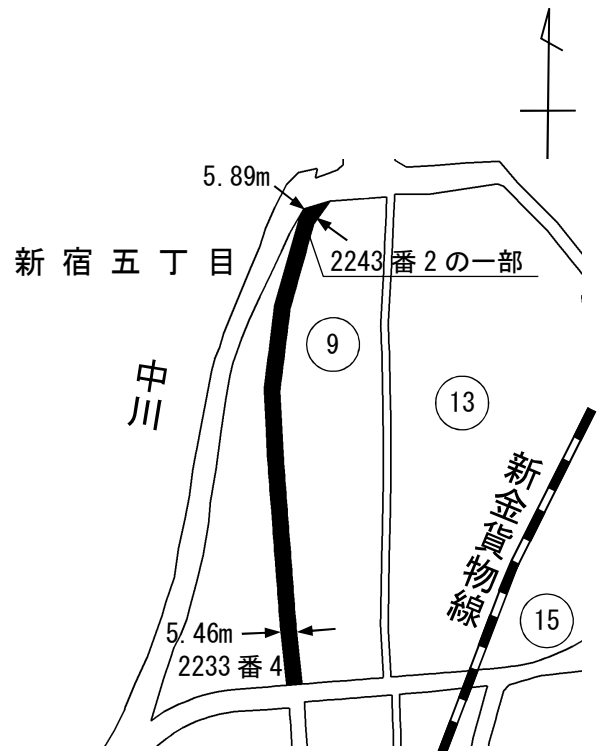
(葛1115号)

幅員 5.46メートル

～5.89メートル

延長 174.59メートル

面積 954.99平方メートル



葛飾区特別区道路線認定 略図

(金町四丁目地内)

—— 特別区道路線

■ 新たに認定する特別区道路線

(葛1116号)

幅員 4.54メートル

～4.56メートル

延長 46.23メートル

面積 210.34平方メートル



葛飾区特別区道路線認定 略図

(金町五丁目地内)

—— 特別区道路線

- - - 区有通路

- · - · 認定外道路

···· 私道

■ 新たに認定する特別区道路線

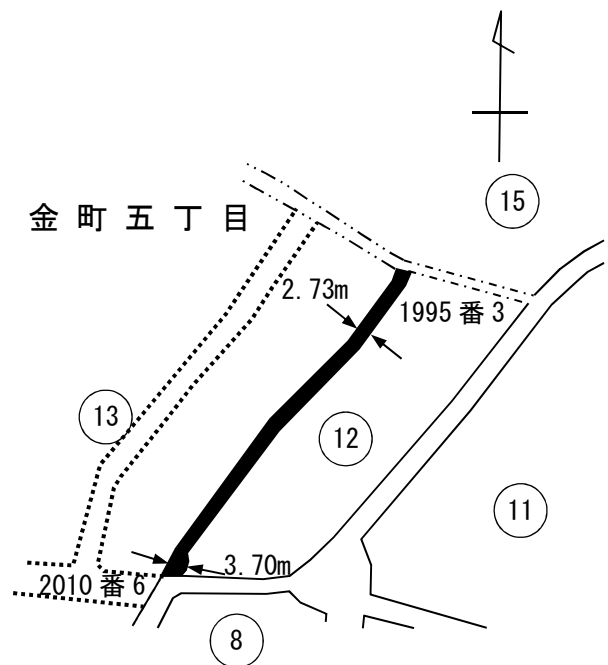
(葛1117号)

幅員 2.73メートル

～3.70メートル

延長 68.12メートル

面積 189.59平方メートル



葛飾区特別区道路線認定 略図

(金町五丁目地内)

—— 特別区道路線

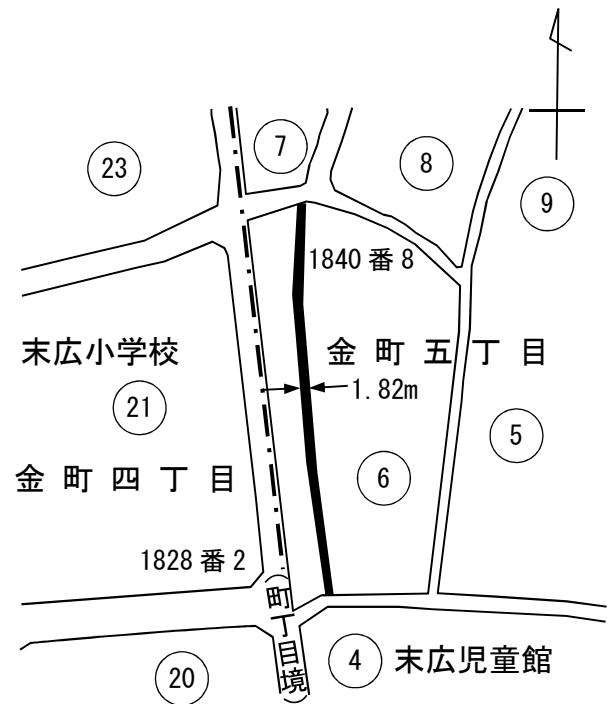
■ 新たに認定する特別区道路線

(葛1118号)

幅員 1.82メートル

延長 94.60メートル

面積 172.11平方メートル



葛飾区特別区道路線認定 略図

(金町二丁目地内)

—— 特別区道路線

—— 国道路線・都道路線

■ 新たに認定する特別区道路線

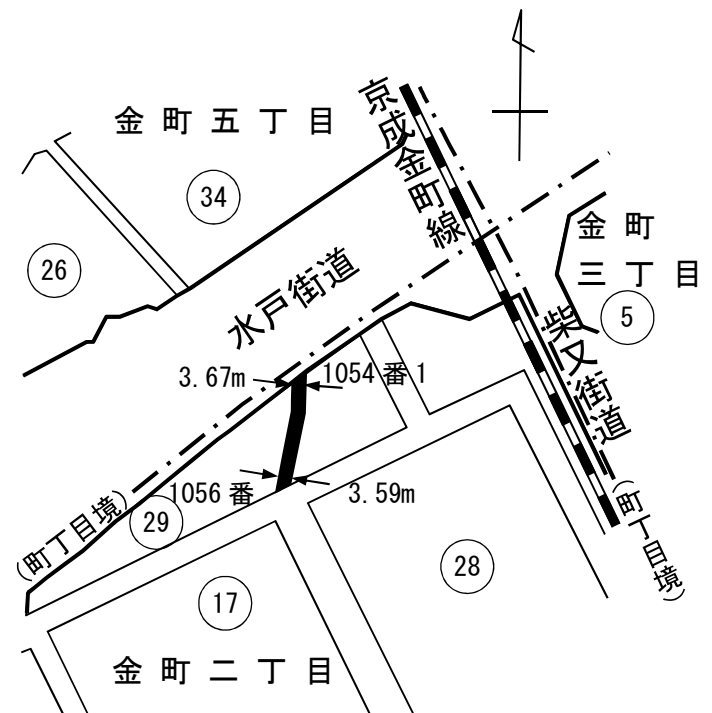
(葛1119号)

幅員 3.59メートル

～3.67メートル

延長 26.14メートル

面積 95.18平方メートル



葛飾区特別区道路線認定 略図

(金町五丁目地内)

—— 特別区道路線

==== 国道路線

■ 新たに認定する特別区道路線

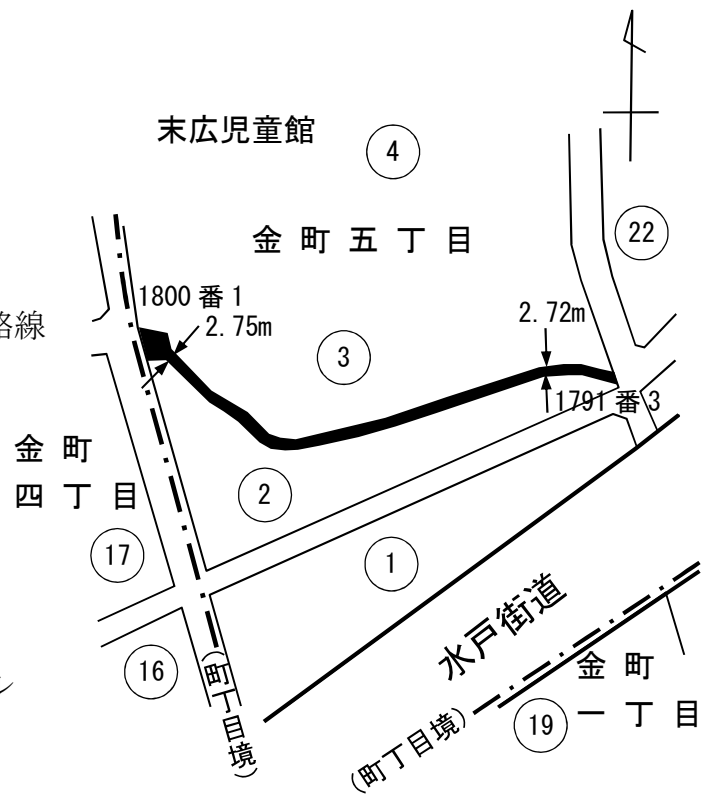
(葛1120号)

幅員 2.72メートル

～2.75メートル

延長 125.06メートル

面積 367.67平方メートル



葛飾区特別区道路線認定 略図

(金町一丁目地内)

—— 特別区道路線

==== 国道路線

■ 新たに認定する特別区道路線

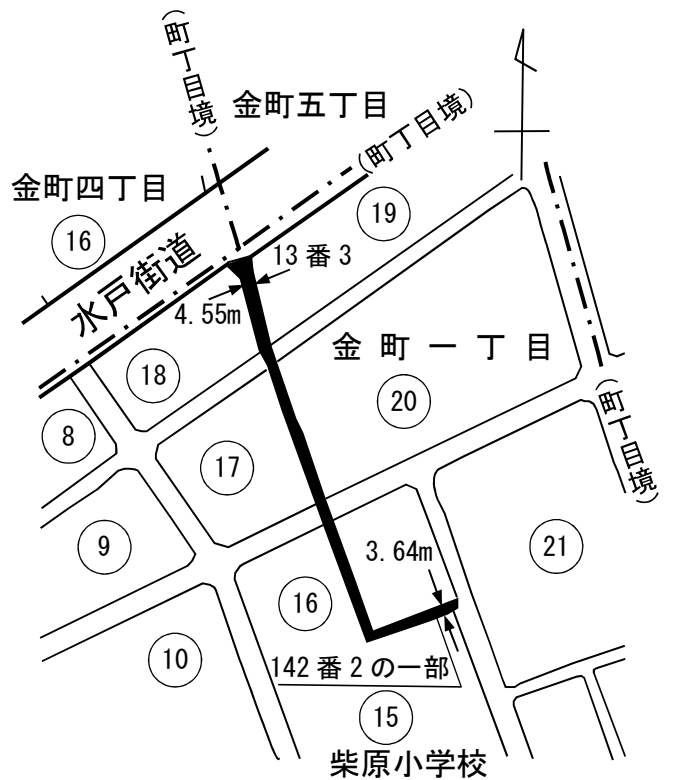
(葛1121号)

幅員 3.64メートル

～4.55メートル

延長 176.56メートル

面積 685.06平方メートル



葛飾区特別区道路線認定 略図

(金町三丁目地内)

- 特別区道路線
- - - 区有通路
- ==== 国道路線・都道路線
- · - · 認定外道路
- · - · 水路
- 新たに認定する特別区道路線

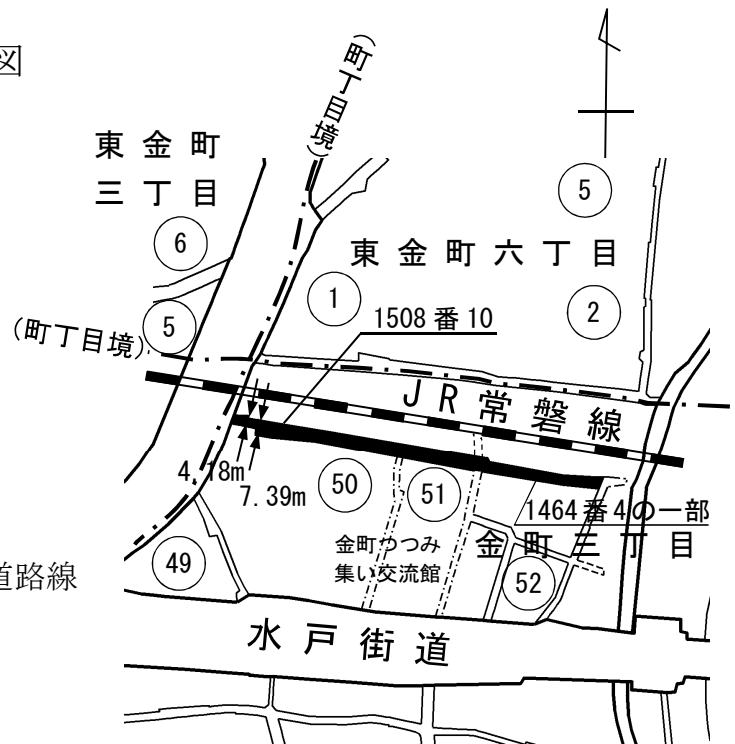
(葛1122号)

幅員 4.18メートル

～7.39メートル

延長 179.24メートル

面積 1,082.06平方メートル



葛飾区特別区道路線認定 略図

(金町三丁目地内)

- 特別区道路線
- - - 区有通路
- ==== 国道路線・都道路線
- · - · 認定外道路
- · - · 水路
- 新たに認定する特別区道路線

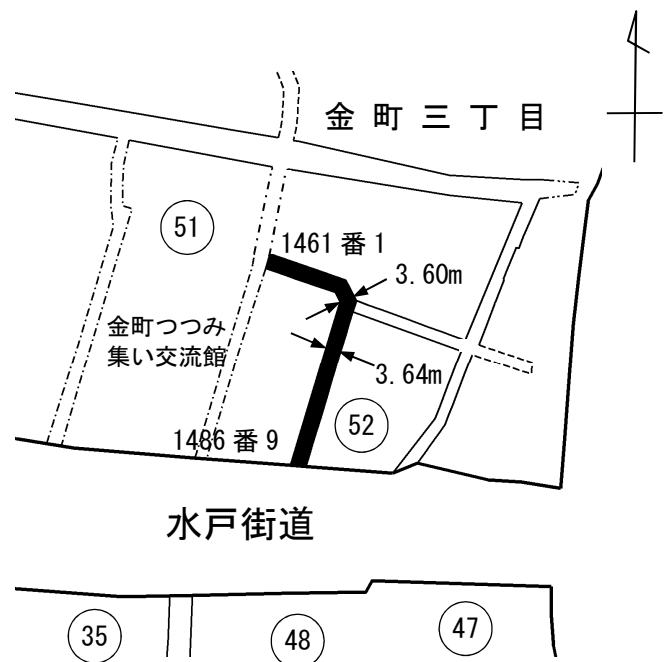
(葛1123号)

幅員 3.60メートル

～3.64メートル

延長 63.62メートル

面積 231.52平方メートル



葛飾区特別区道路線認定 略図

(金町三丁目地内)

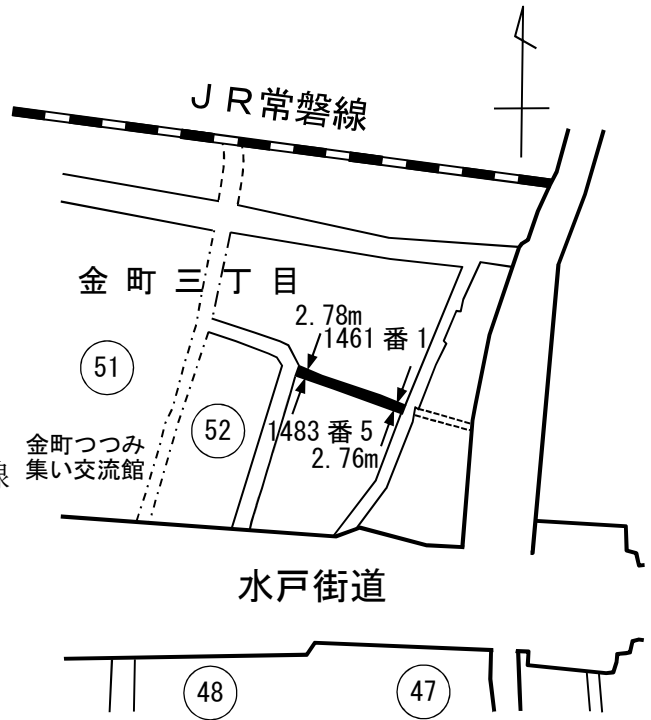
- 特別区道路線
- - - 区有通路
- ==== 国道路線・都道路線
- - - 水路
- 新たに認定する特別区道路線

(葛1124号)

幅員 2.76メートル
 ~2.78メートル

延長 27.60メートル

面積 76.52平方メートル



葛飾区特別区道路線認定 略図

(金町三丁目地内)

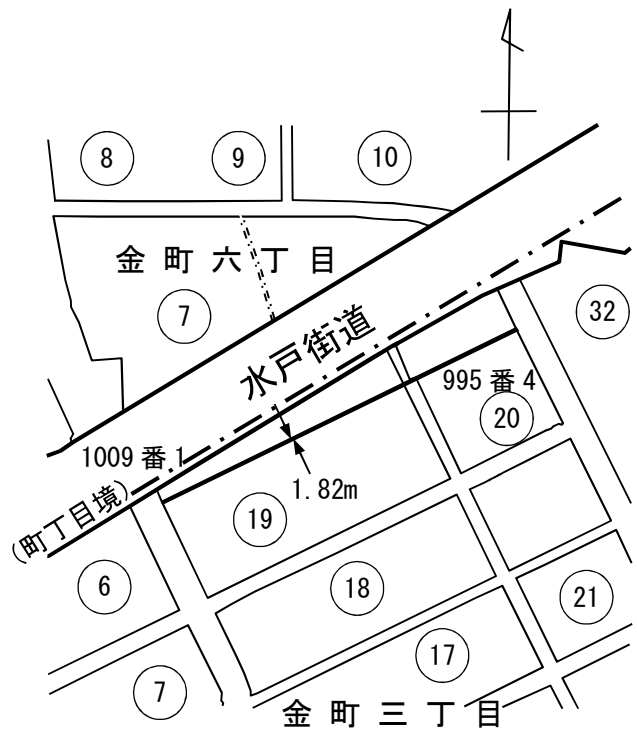
- 特別区道路線
- - - 区有通路
- ==== 国道路線
- 新たに認定する特別区道路線

(葛1125号)

幅員 1.82メートル

延長 142.24メートル

面積 258.72平方メートル



葛飾区特別区道路線認定 略図

(金町三丁目地内)

—— 特別区道路線

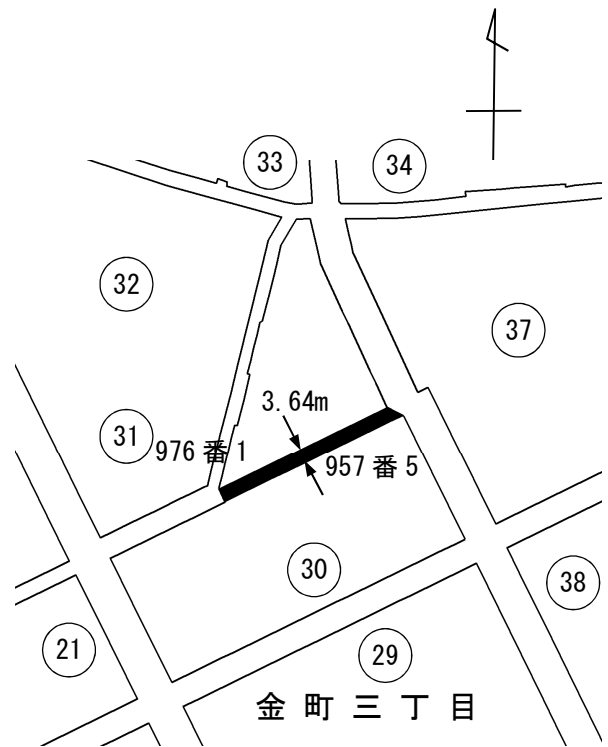
■ 新たに認定する特別区道路線

(葛1126号)

幅員 3.64メートル

延長 44.55メートル

面積 162.05平方メートル



葛飾区特別区道路線認定 略図

(金町三丁目地内)

—— 特別区道路線

== 国道路線

■ 新たに認定する特別区道路線

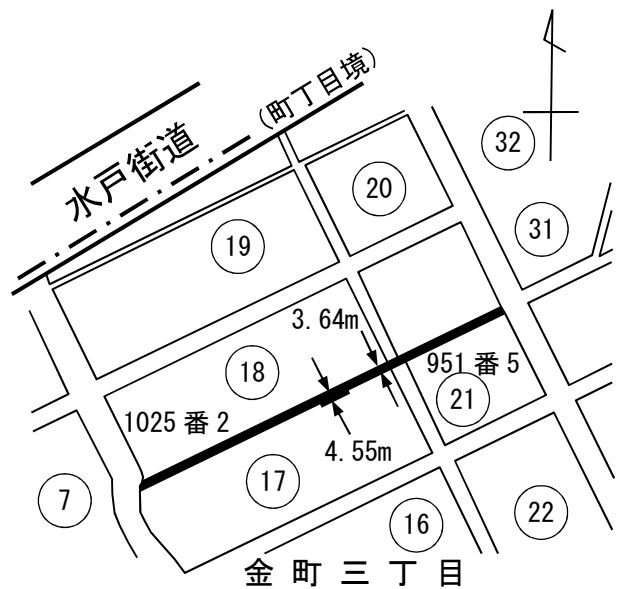
(葛1127号)

幅員 3.64メートル

～4.55メートル

延長 145.24メートル

面積 537.76平方メートル



葛飾区特別区道路線認定 略図

(新宿四丁目地内)

- 特別区道路線
- - - - 認定外道路
- ⋯⋯ 水路
- 新たに認定する特別区道路線

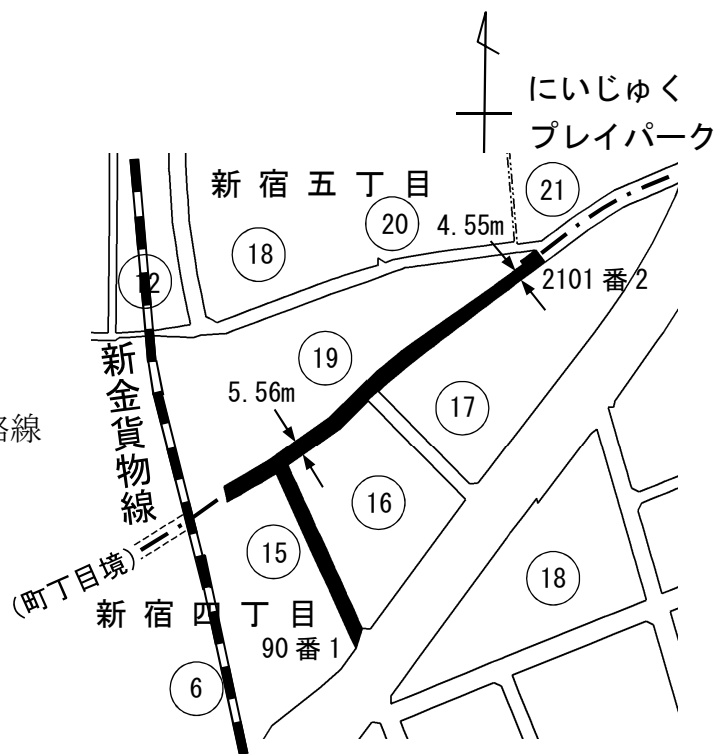
(葛1128号)

幅員 4.55メートル

～5.56メートル

延長 212.50メートル

面積 1,101.13平方メートル



葛飾区特別区道路線認定 略図

(新宿四丁目地内)

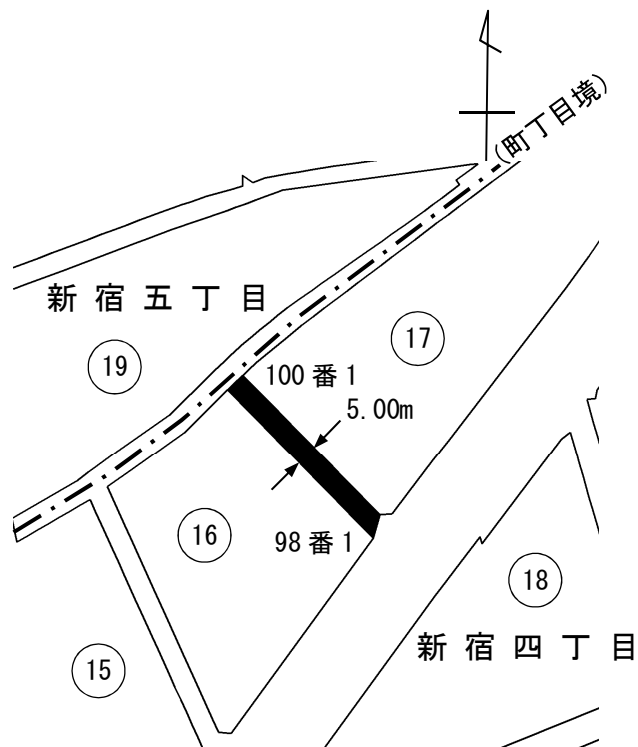
- 特別区道路線
- 新たに認定する特別区道路線

(葛1129号)

幅員 5.00メートル

延長 48.29メートル

面積 241.52平方メートル



葛飾区特別区道路線認定 略図

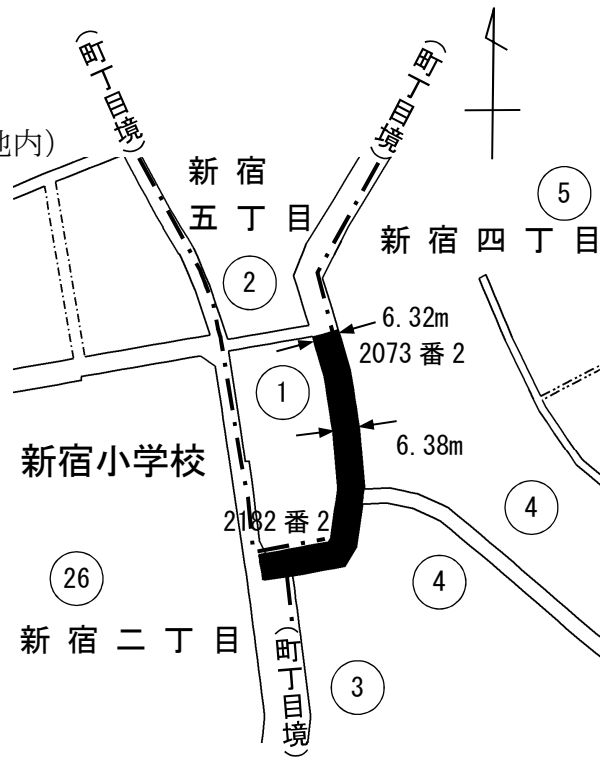
(新宿二丁目、新宿四丁目及び新宿五丁目地内)

- 特別区道路線
- - - 区有通路
- ⋯⋯ 認定外道路
- 新たに認定する特別区道路線
(葛1130号)

幅員 6.32メートル
 ~6.38メートル

延長 72.21メートル

面積 459.57平方メートル



葛飾区特別区道路線認定 略図

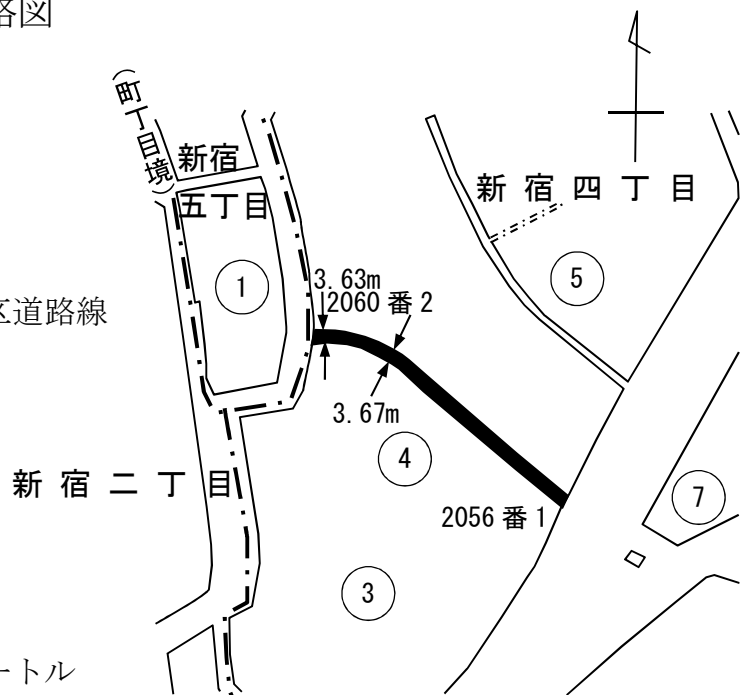
(新宿四丁目地内)

- 特別区道路線
- - - 区有通路
- 新たに認定する特別区道路線
(葛1131号)

幅員 3.63メートル
 ~3.67メートル

延長 74.51メートル

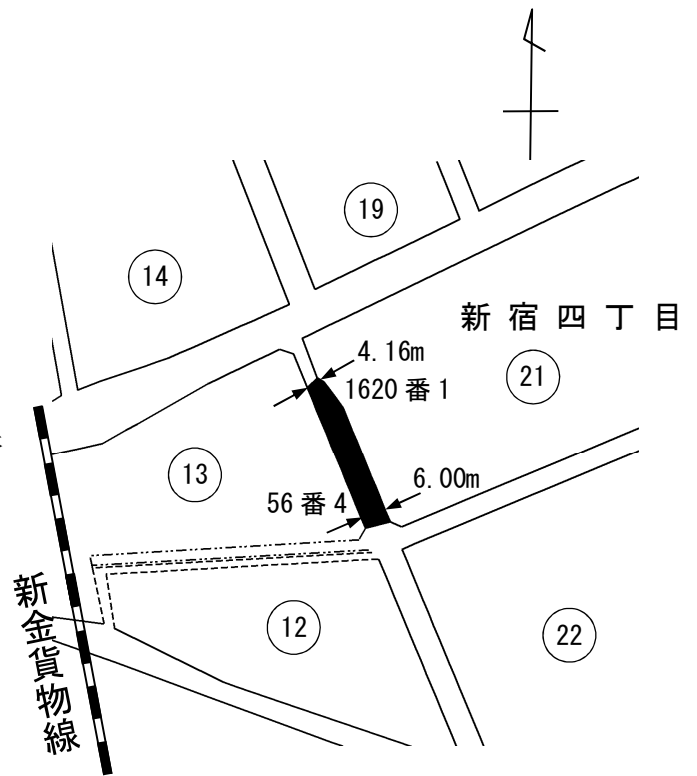
面積 271.33平方メートル



葛飾区特別区道路線認定 略図

(新宿四丁目地内)

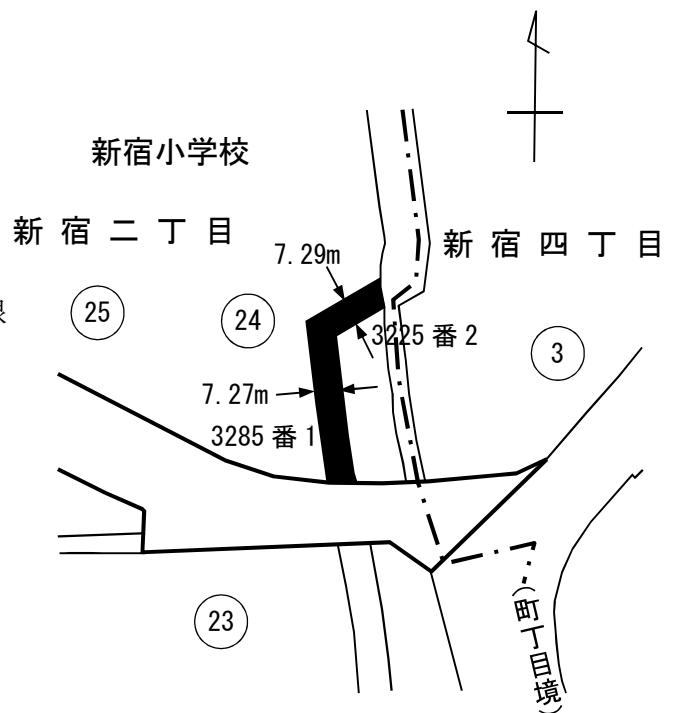
- 特別区道路線
 - - - - 認定外道路
 - ⋯⋯ 水路
 - 新たに認定する特別区道路線
(葛1132号)
- 幅員 4.16メートル
～6.00メートル
- 延長 37.98メートル
- 面積 217.69平方メートル



葛飾区特別区道路線認定 略図

(新宿二丁目地内)

- 特別区道路線
 - == 都道路線
 - 新たに認定する特別区道路線
(葛1133号)
- 幅員 7.27メートル
～7.29メートル
- 延長 53.28メートル
- 面積 387.66平方メートル



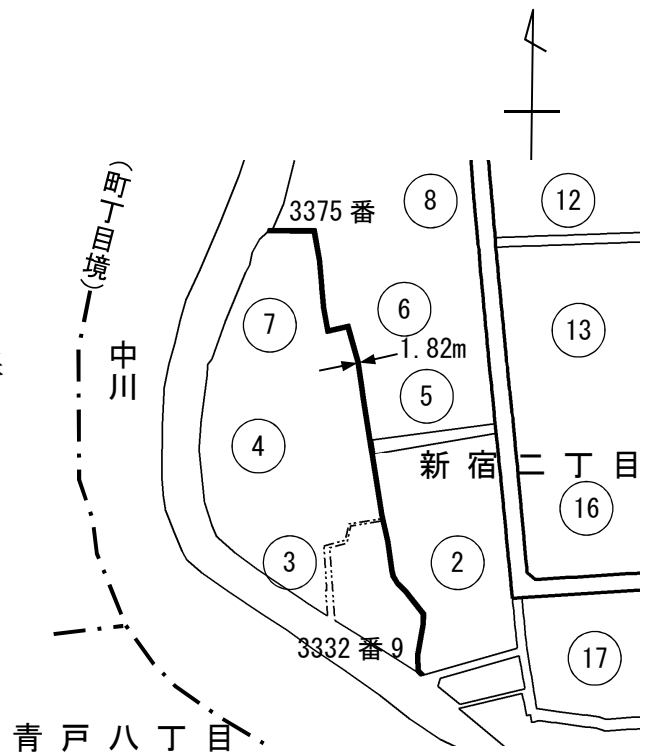
葛飾区特別区道路線認定 略図

(新宿二丁目地内)

- 特別区道路線
- - - - 認定外道路
- 新たに認定する特別区道路線

(葛1134号)

幅員 1.82メートル
 延長 255.90メートル
 面積 465.87平方メートル



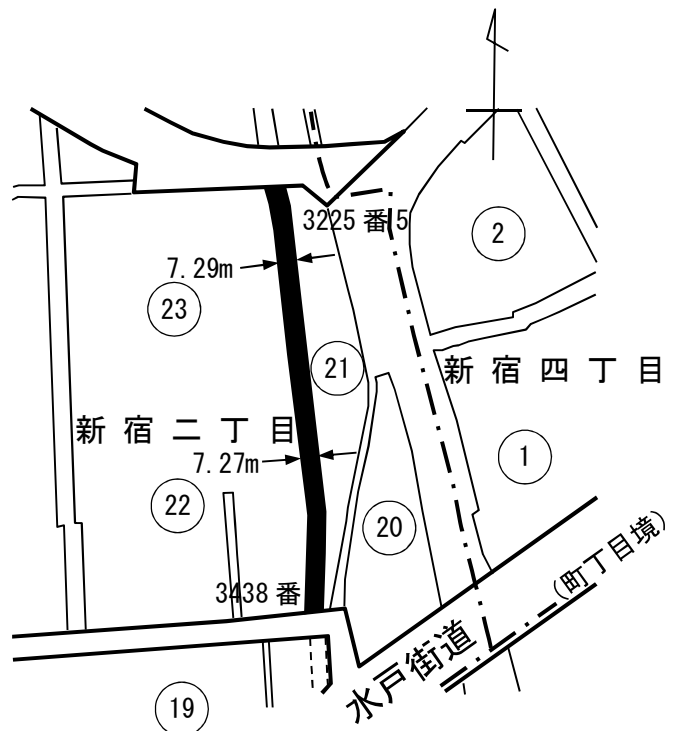
葛飾区特別区道路線認定 略図

(新宿二丁目地内)

- 特別区道路線
- ==== 都道路線
- - - - 水路
- 新たに認定する特別区道路線

(葛1135号)

幅員 7.27メートル
 ~7.29メートル
 延長 153.51メートル
 面積 1,118.07平方メートル



葛飾区特別区道路線認定 略図

(新宿二丁目地内)

—— 特別区道路線

■ 新たに認定する特別区道路線

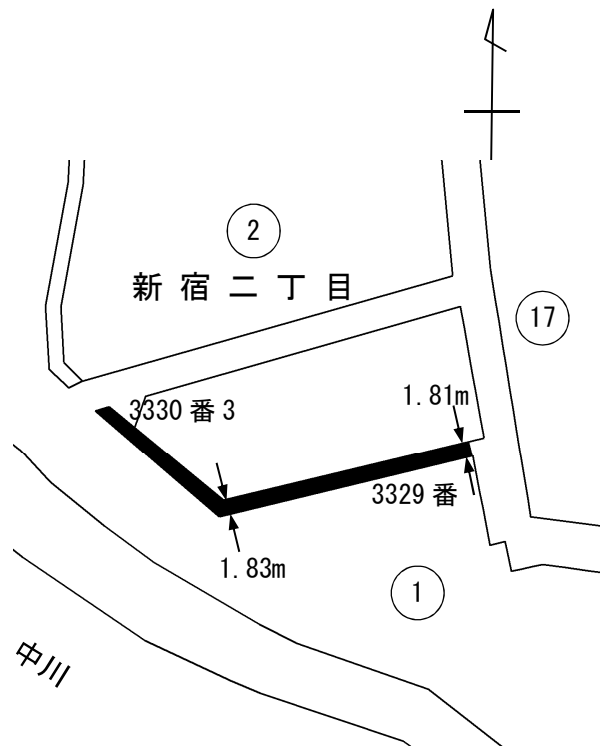
(葛1136号)

幅員 1.81メートル

～1.83メートル

延長 49.16メートル

面積 89.46平方メートル



葛飾区特別区道路線認定 略図

(新宿一丁目地内)

—— 特別区道路線

==== 国道路線

- - - - 認定外道路

----- 水路

■ 新たに認定する特別区道路線

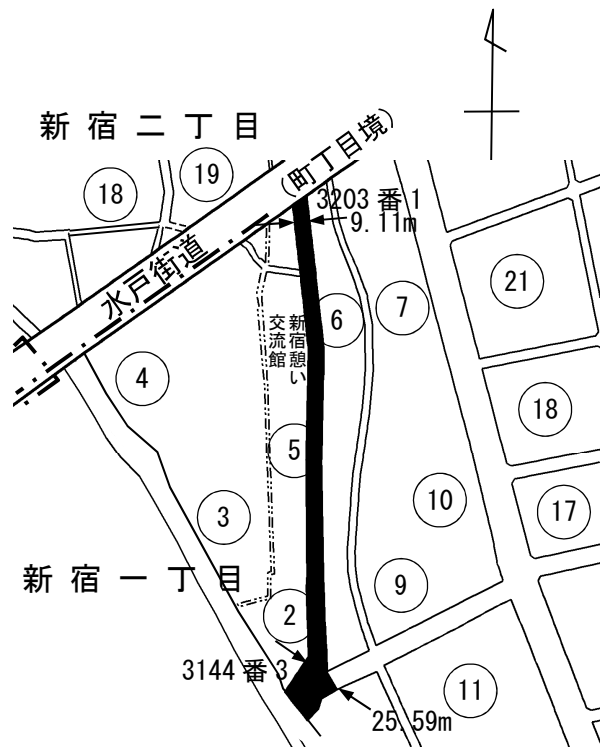
(葛1137号)

幅員 9.11メートル

～25.59メートル

延長 305.52メートル

面積 3,259.42平方メートル



葛飾区特別区道路線認定 略図

(新宿一丁目地内)

—— 特別区道路線

==== 国道路線

----- 認定外道路

■ 新たに認定する特別区道路線

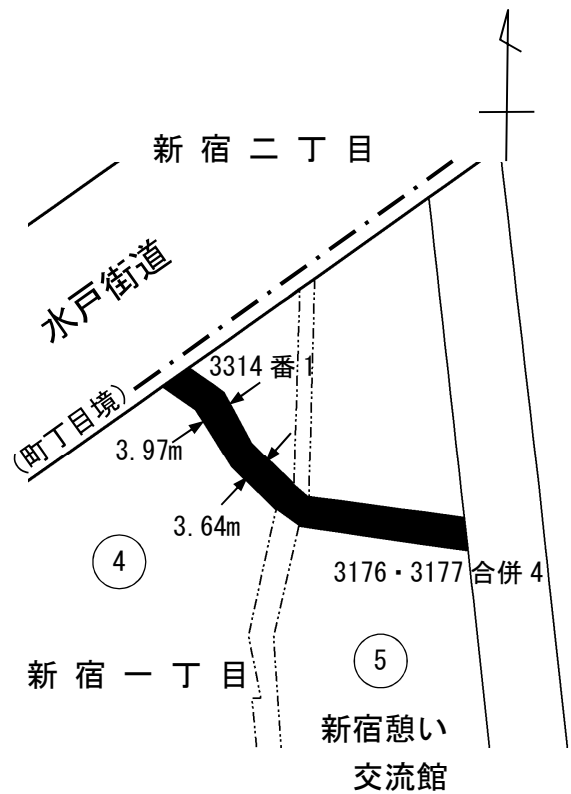
(葛1138号)

幅員 3.64メートル

～3.97メートル

延長 41.99メートル

面積 158.79平方メートル



葛飾区特別区道路線認定 略図

(金町一丁目地内)

—— 特別区道路線

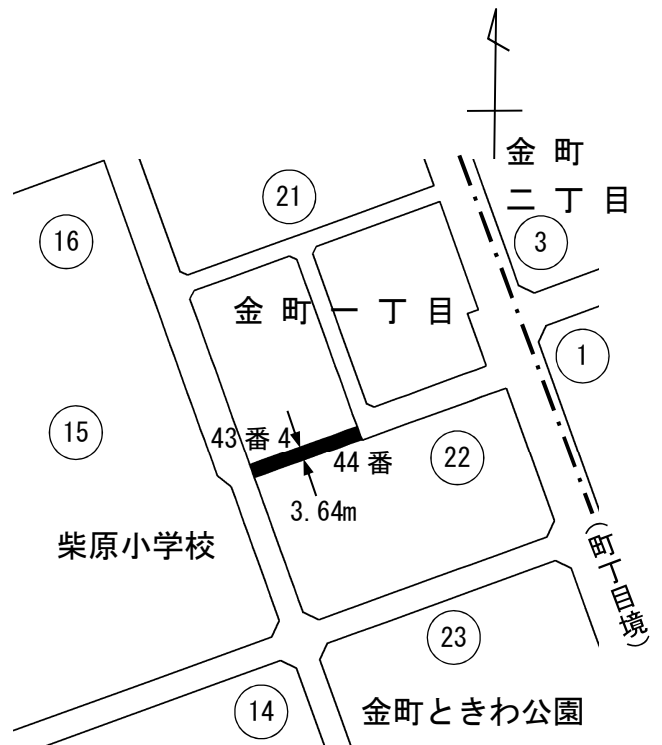
■ 新たに認定する特別区道路線

(葛1139号)

幅員 3.64メートル

延長 27.27メートル

面積 99.32平方メートル



葛飾区特別区道路線認定 略図

(新宿三丁目地内)

—— 特別区道路線

==== 国道路線

■ 新たに認定する特別区道路線

(葛1140号)

幅員 3.64メートル

延長 41.70メートル

面積 151.65平方メートル



葛飾区特別区道路線認定 略図

(金町一丁目地内)

—— 特別区道路線

■ 新たに認定する特別区道路線

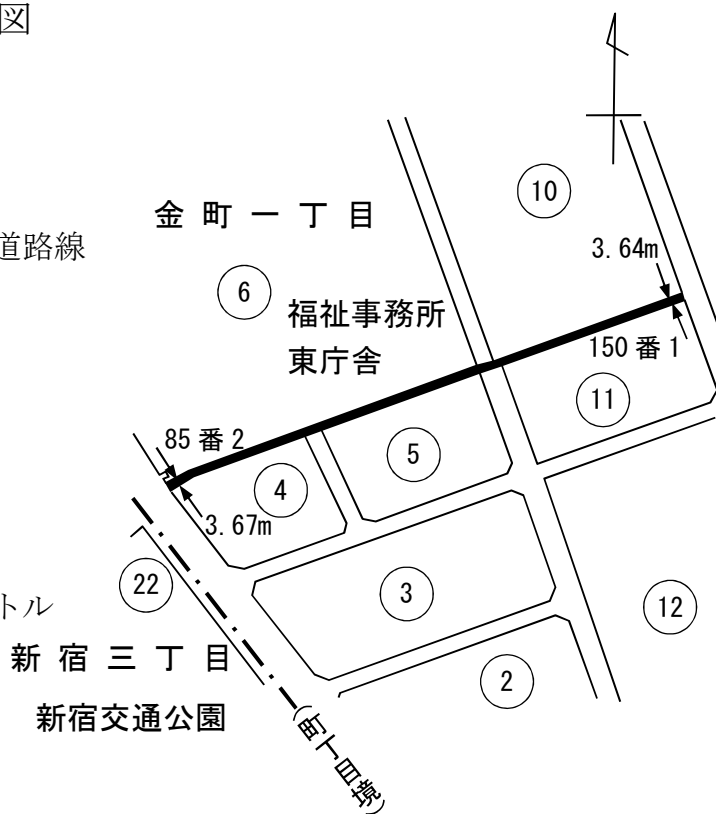
(葛1141号)

幅員 3.64メートル

～3.67メートル

延長 197.68メートル

面積 719.54平方メートル



葛飾区特別区道路線認定 略図

(金町一丁目地内)

—— 特別区道路線

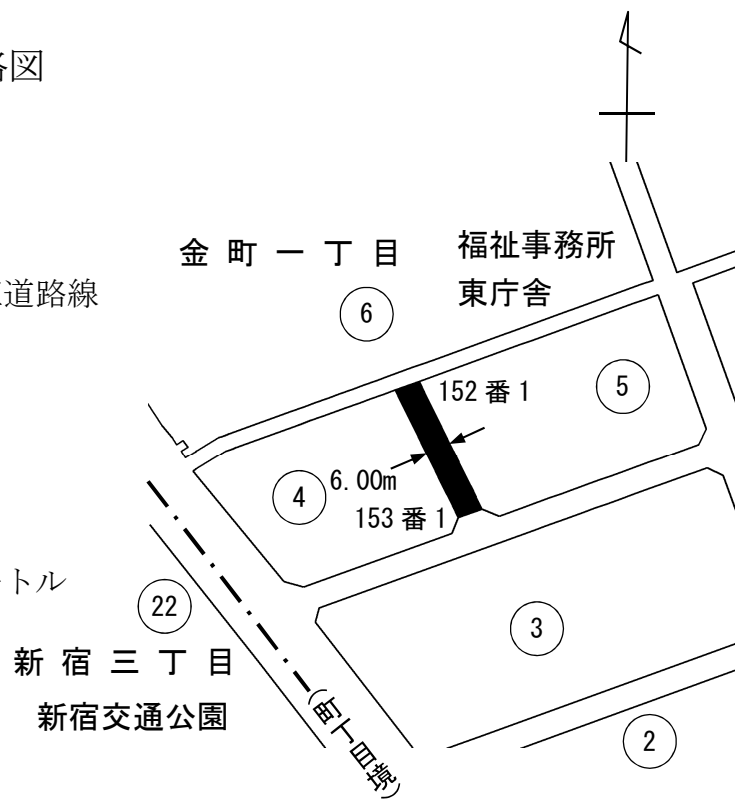
■ 新たに認定する特別区道路線

(葛1142号)

幅員 6.00メートル



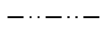
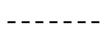

延長 34.20メートル

面積 205.24平方メートル



葛飾区特別区道路線認定 略図

(新宿三丁目及び高砂七丁目地内)

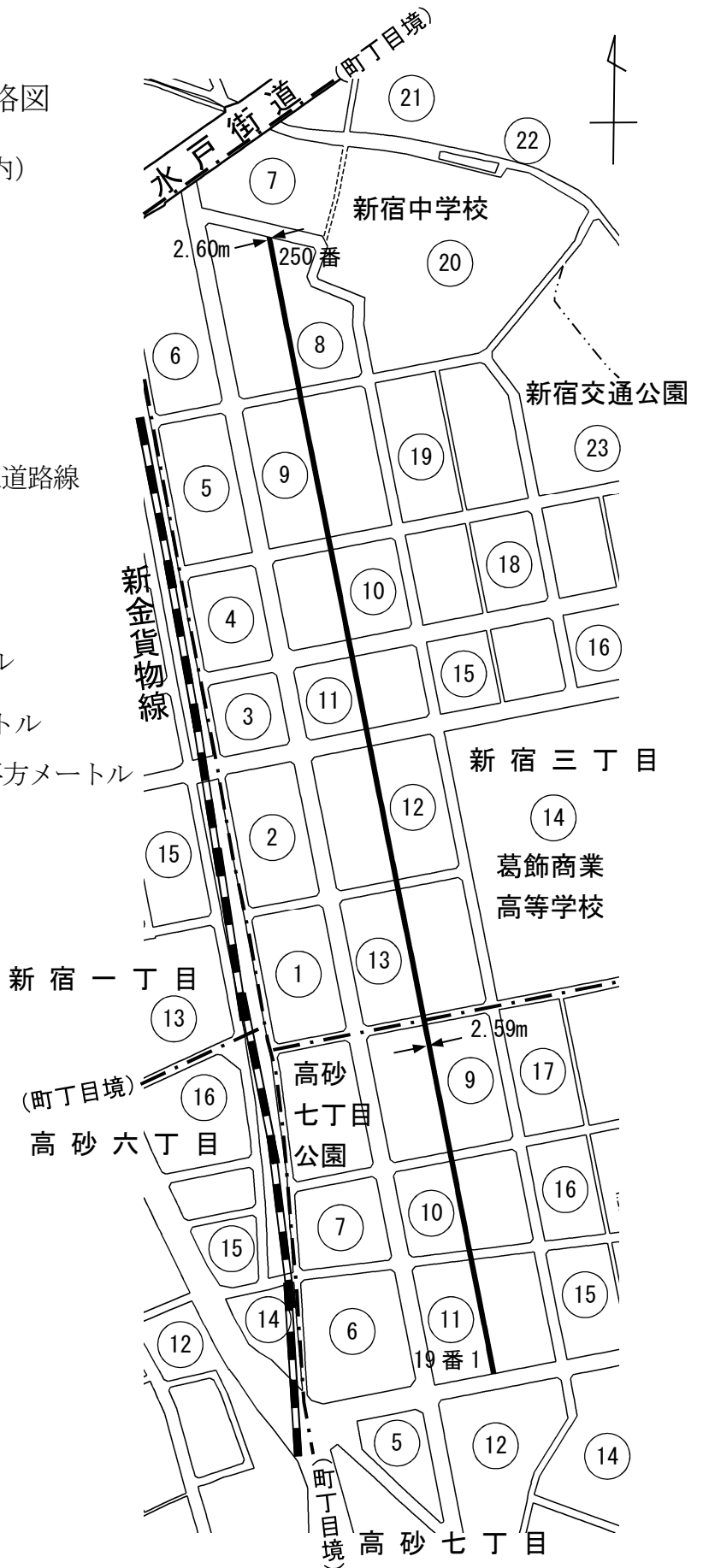
-  特別区道路線
-  国道路線
-  認定外道路
-  水路
-  新たに認定する特別区道路線

(葛1143号)

幅員 2.59メートル
 ~2.60メートル

延長 733.77メートル

面積 1,907.95平方メートル



葛飾区特別区道路線認定 略図

(新宿三丁目地内)

—— 特別区道路線

■ 新たに認定する特別区道路線

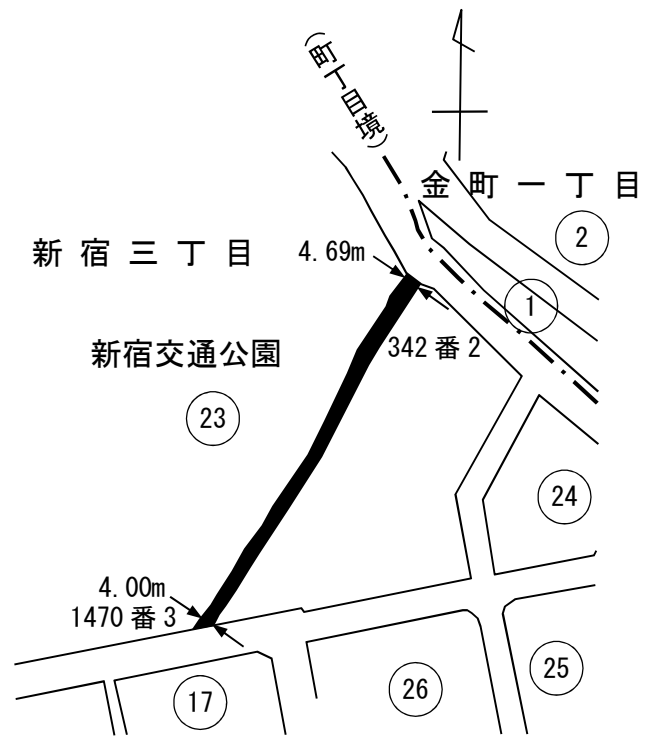
(葛1144号)

幅員 4.00メートル

～4.69メートル

延長 98.53メートル

面積 407.82平方メートル



葛飾区特別区道路線認定 略図

(新宿三丁目地内)

—— 特別区道路線

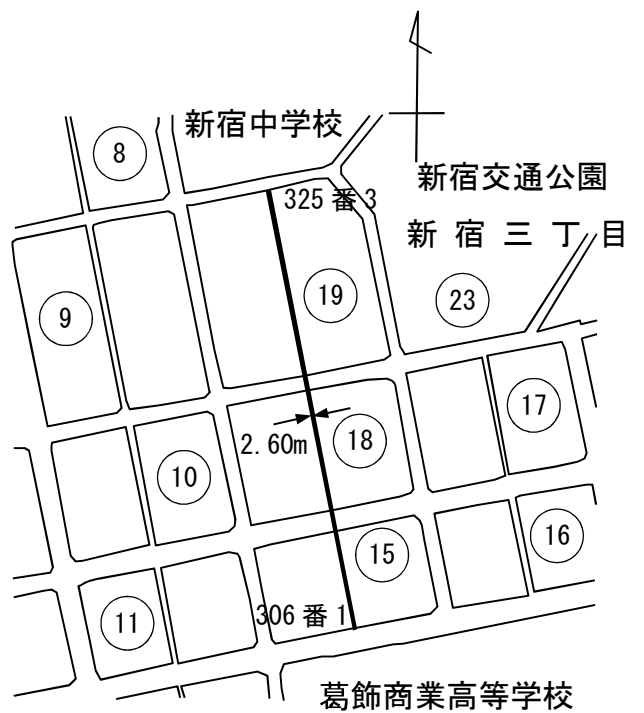
■ 新たに認定する特別区道路線

(葛1145号)

幅員 2.60メートル

延長 214.06メートル

面積 556.73平方メートル



葛飾区特別区道路線認定 略図

(新宿三丁目地内)

—— 特別区道路線

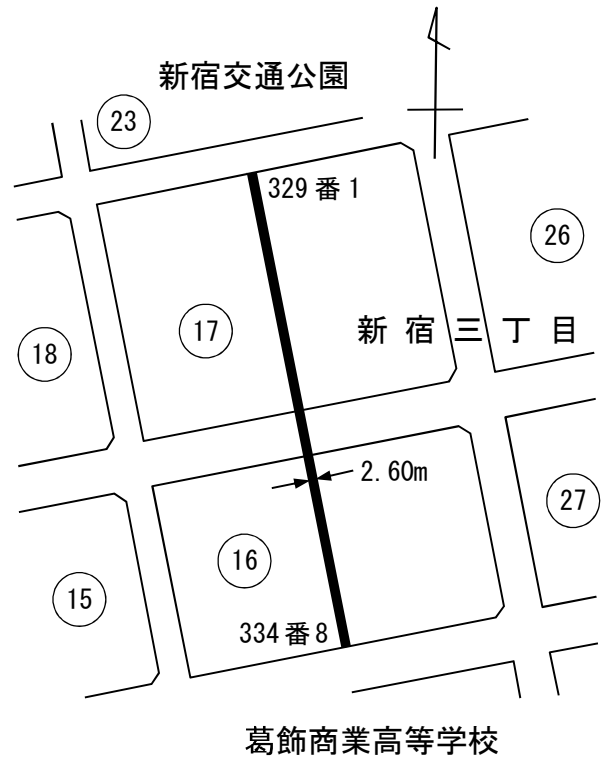
■ 新たに認定する特別区道路線

(葛1146号)

幅員 2.60メートル

延長 115.56メートル

面積 300.53平方メートル



葛飾区特別区道路線認定 略図

(新宿三丁目及び高砂七丁目地内)

—— 特別区道路線

■ 新たに認定する特別区道路線

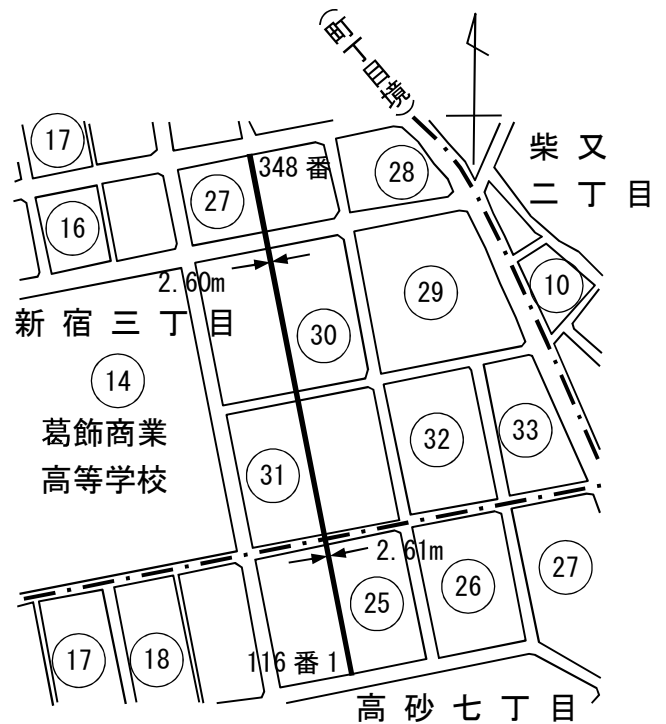
(葛1147号)

幅員 2.60メートル

～2.61メートル

延長 316.74メートル

面積 823.74平方メートル



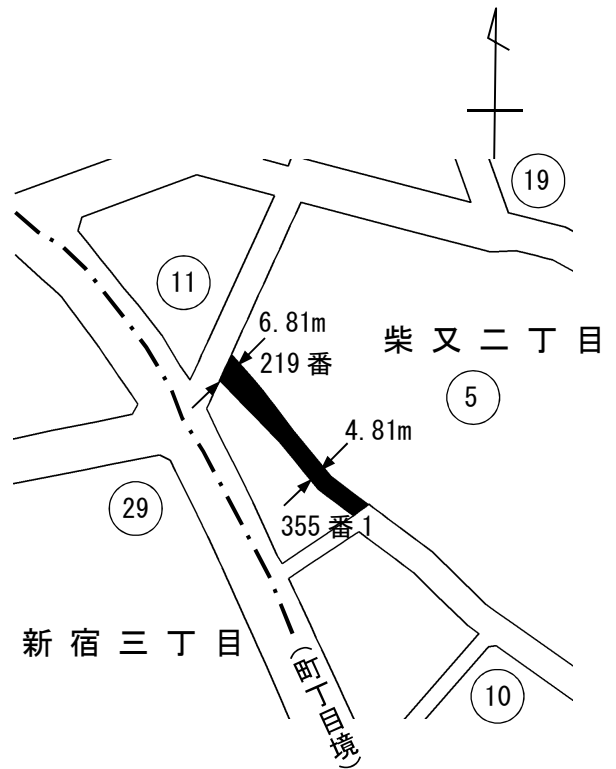
葛飾区特別区道路線認定 略図

(柴又二丁目地内)

- 特別区道路線
- 新たに認定する特別区道路線

(葛1148号)

幅員 4.81メートル
 ～6.81メートル
 延長 49.60メートル
 面積 267.98平方メートル



葛飾区特別区道路線認定 略図

(高砂七丁目地内)

- 特別区道路線
- - - 区有通路
- 新たに認定する特別区道路線

(葛1149号)

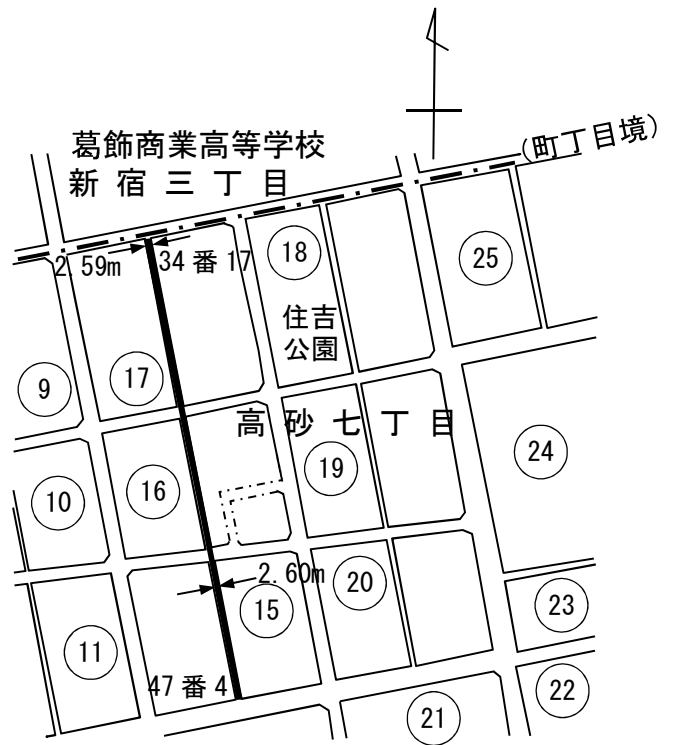
幅員 2.60メートル
 延長 225.51メートル
 面積 586.16平方メートル



葛飾区特別区道路線認定 略図

(高砂七丁目地内)

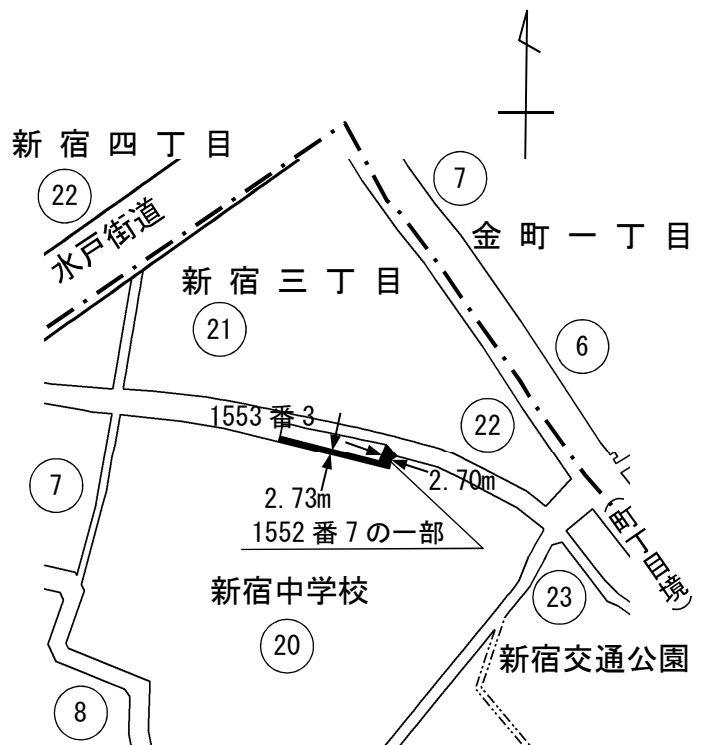
- 特別区道路線
 - - - 区有通路
 - 新たに認定する特別区道路線
(葛1150号)
- 幅員 2.59メートル
～2.60メートル
- 延長 225.03メートル
- 面積 584.61平方メートル



葛飾区特別区道路線認定 略図

(新宿三丁目地内)

- 特別区道路線
 - ==== 国道路線
 - - - 認定外道路
 - 新たに認定する特別区道路線
(葛1151号)
- 幅員 2.70メートル
～2.73メートル
- 延長 50.60メートル
- 面積 140.61平方メートル



葛飾区特別区道路線認定 略図

(柴又三丁目地内)

—— 特別区道路線

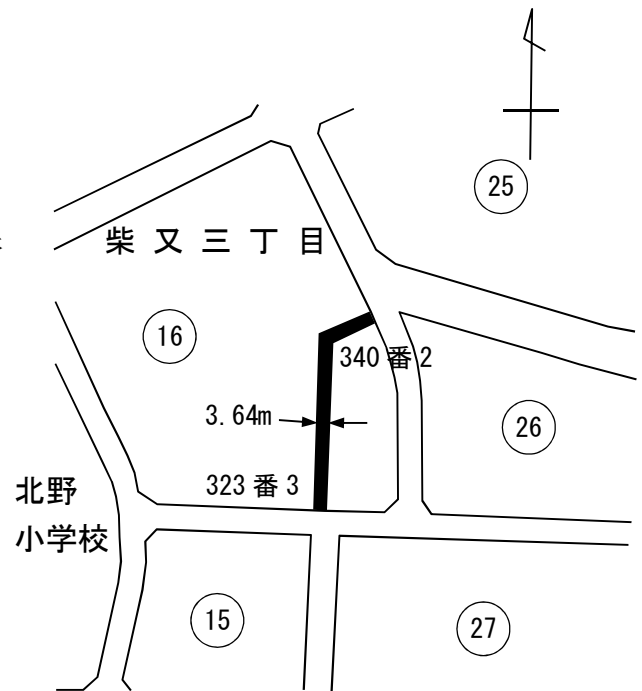
■ 新たに認定する特別区道路線

(葛1152号)

幅員 3.64メートル

延長 53.51メートル

面積 194.69平方メートル



葛飾区特別区道路線認定 略図

(柴又三丁目地内)

—— 特別区道路線

■ 新たに認定する特別区道路線

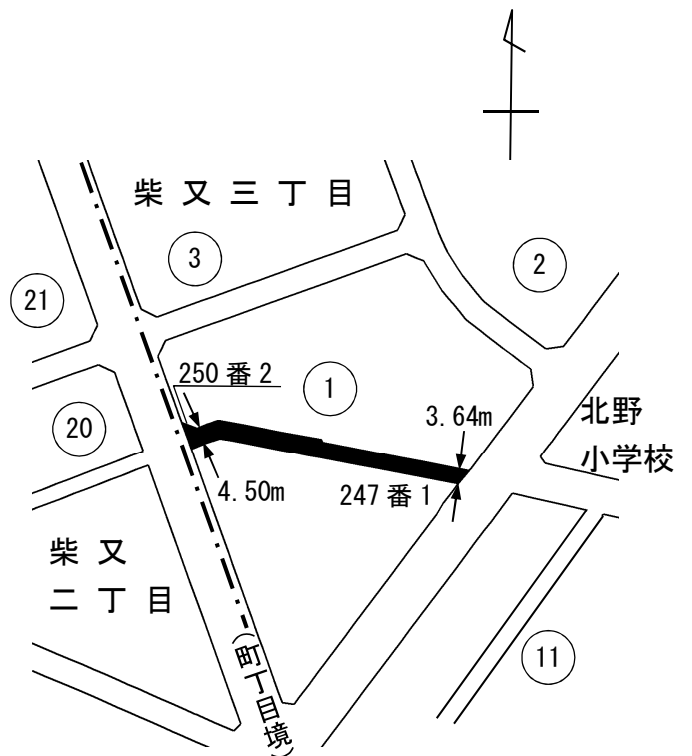
(葛1153号)

幅員 3.64メートル

～4.50メートル

延長 67.36メートル

面積 280.24平方メートル



葛飾区特別区道路線認定 略図

(柴又二丁目地内)

—— 特別区道路線

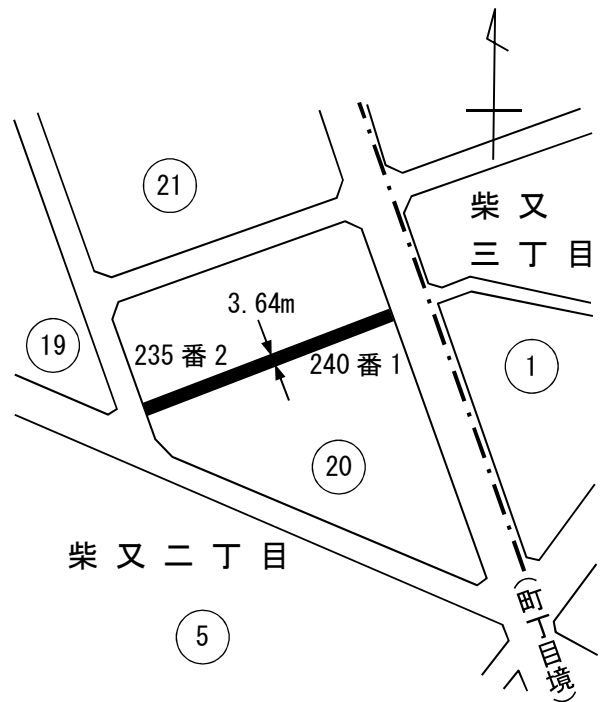
■ 新たに認定する特別区道路線

(葛1154号)

幅員 3.64メートル

延長 63.45メートル

面積 231.03平方メートル



葛飾区特別区道路線認定 略図

(柴又一丁目地内)

—— 特別区道路線

==== 都道路線

----- 認定外道路

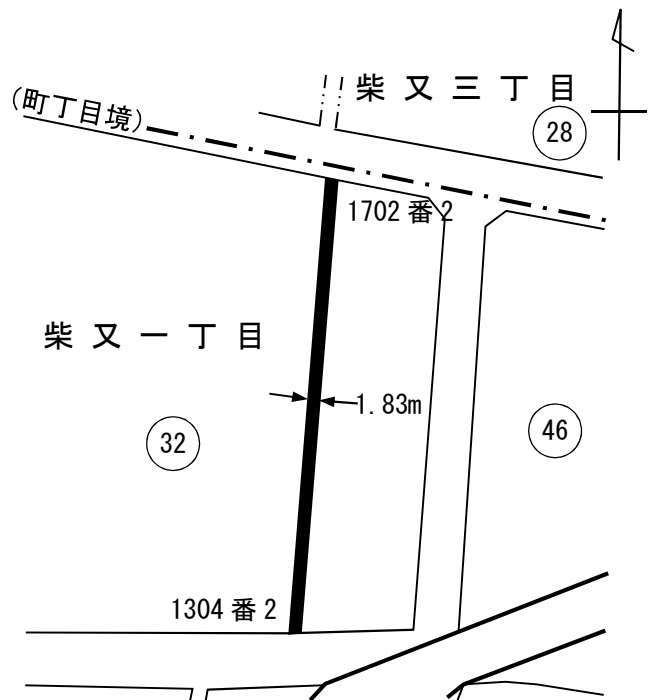
■ 新たに認定する特別区道路線

(葛1155号)

幅員 1.83メートル

延長 54.65メートル

面積 99.85平方メートル



葛飾区特別区道路線認定 略図

(柴又三丁目地内)

—— 特別区道路線

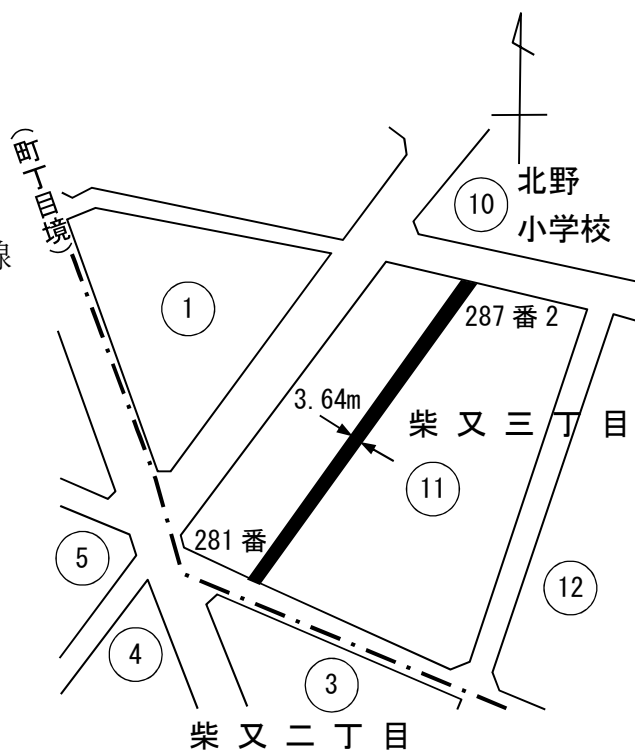
■ 新たに認定する特別区道路線

(葛1156号)

幅員 3.64メートル

延長 88.58メートル

面積 322.49平方メートル



葛飾区特別区道路線認定 略図

(柴又二丁目地内)

—— 特別区道路線

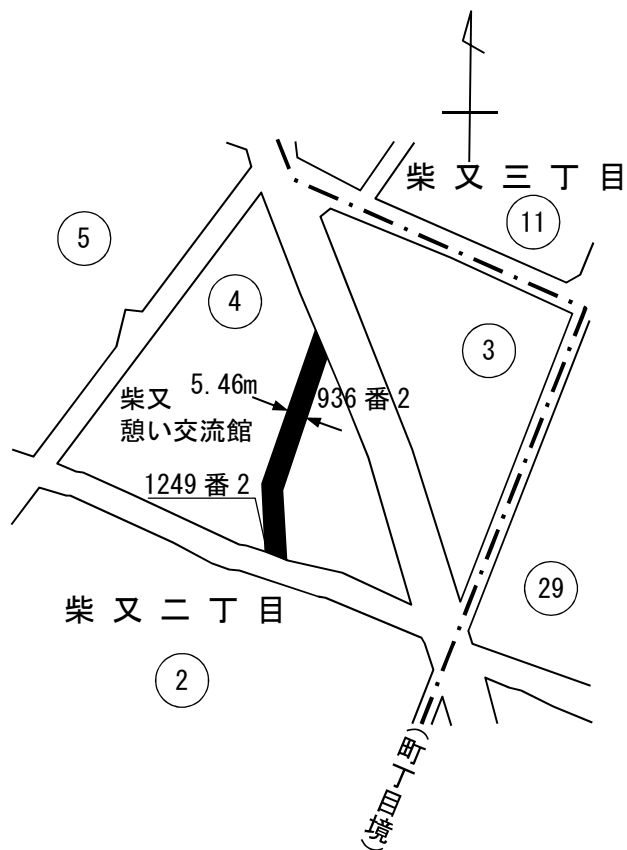
■ 新たに認定する特別区道路線

(葛1157号)

幅員 5.46メートル

延長 52.52メートル

面積 286.56平方メートル

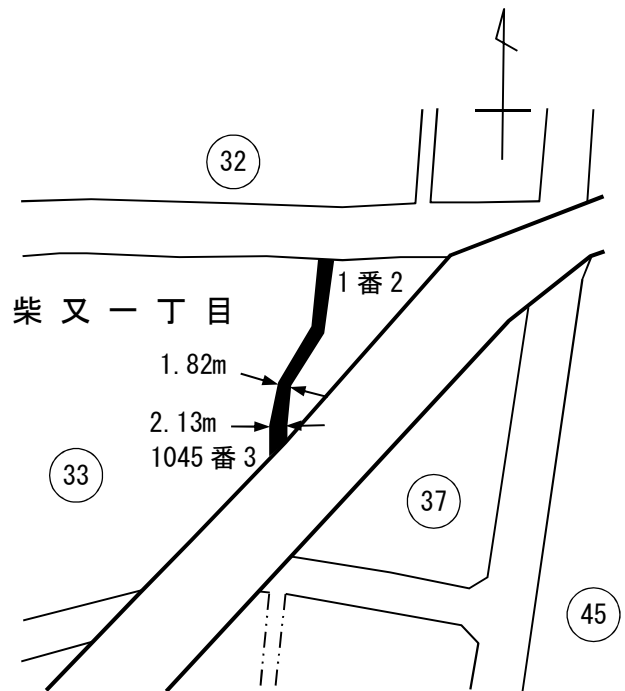


葛飾区特別区道路線認定 略図

(柴又一丁目地内)

- 特別区道路線
- ==== 都道路線
- - - - 認定外道路
- 新たに認定する特別区道路線
(葛1158号)

幅員 1.82メートル
 ~ 2.13メートル
 延長 24.08メートル
 面積 45.31平方メートル

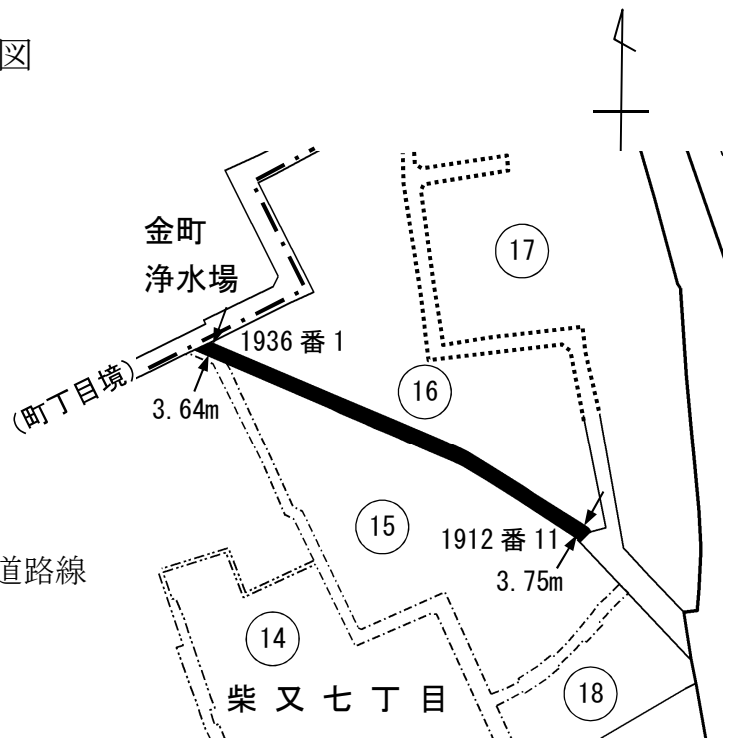


葛飾区特別区道路線認定 略図

(柴又七丁目地内)

- 特別区道路線
- - - - 区有通路
- ==== 都道路線
- - - - 認定外道路
- 私道
- 新たに認定する特別区道路線
(葛1159号)

幅員 3.64メートル
 ~ 3.75メートル
 延長 102.73メートル
 面積 378.63平方メートル



葛飾区特別区道路線認定 略図

(柴又七丁目地内)

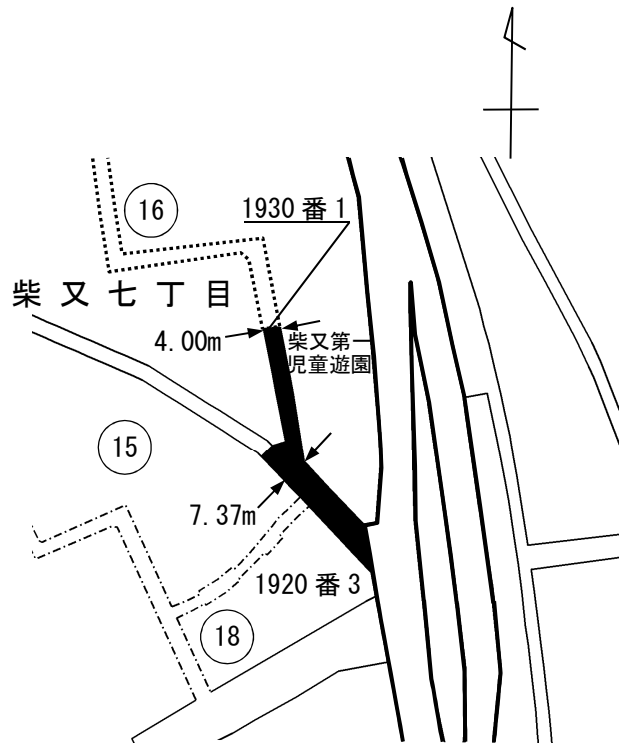
- 特別区道路線
- - - 区有通路
- == 都道路線
- ⋯⋯ 私道
- 新たに認定する特別区道路線

(葛1160号)

幅員 4.00メートル
～7.37メートル

延長 61.61メートル

面積 352.97平方メートル



葛飾区特別区道路線認定 略図

(柴又三丁目地内)

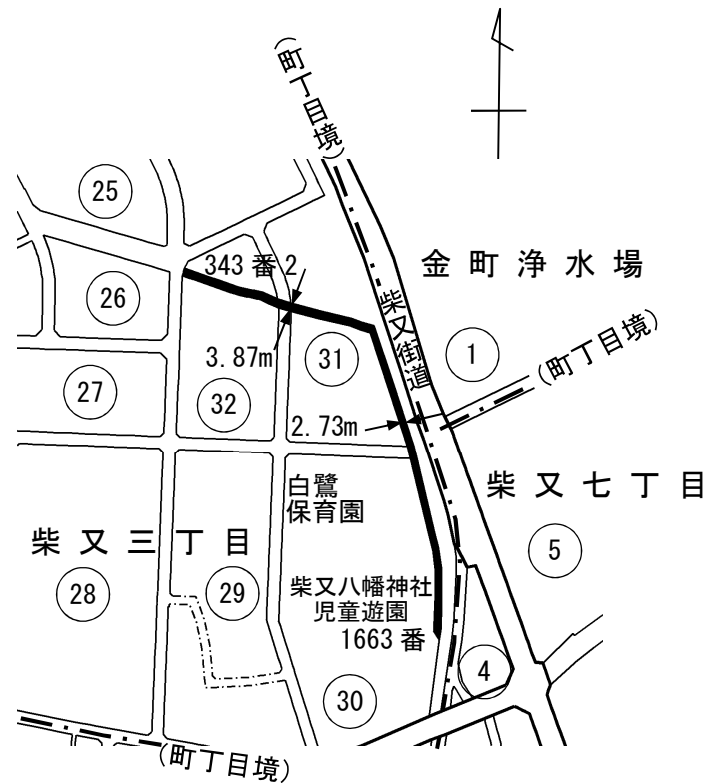
- 特別区道路線
- - - 区有通路
- == 都道路線
- 新たに認定する特別区道路線

(葛1161号)

幅員 2.73メートル
～3.87メートル

延長 244.64メートル

面積 754.81平方メートル



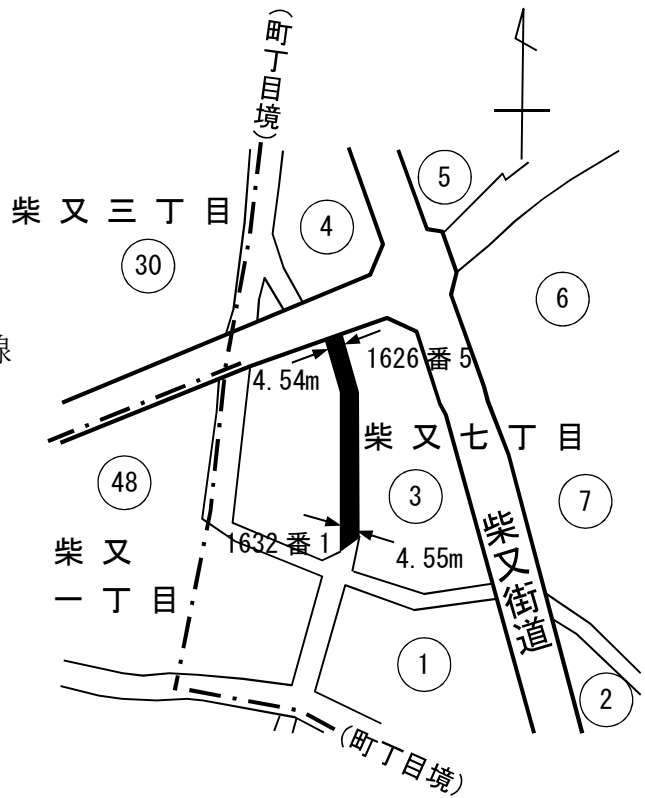
葛飾区特別区道路線認定 略図

(柴又七丁目地内)

- 特別区道路線
- == 都道路線
- 新たに認定する特別区道路線

(葛1162号)

幅員 4.54メートル
 ~4.55メートル
 延長 50.01メートル
 面積 227.30平方メートル



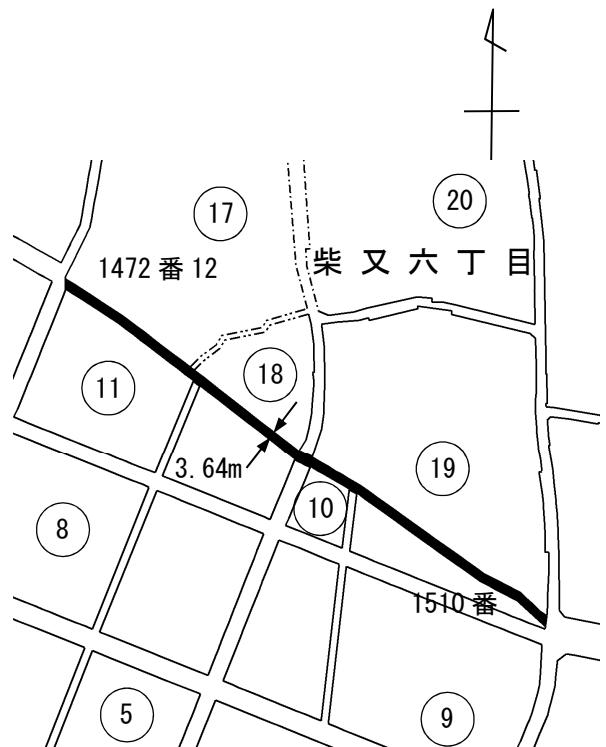
葛飾区特別区道路線認定 略図

(柴又六丁目地内)

- 特別区道路線
- - - 区有通路
- · - · 認定外道路
- 新たに認定する特別区道路線

(葛1163号)

幅員 3.64メートル
 延長 211.70メートル
 面積 769.82平方メートル



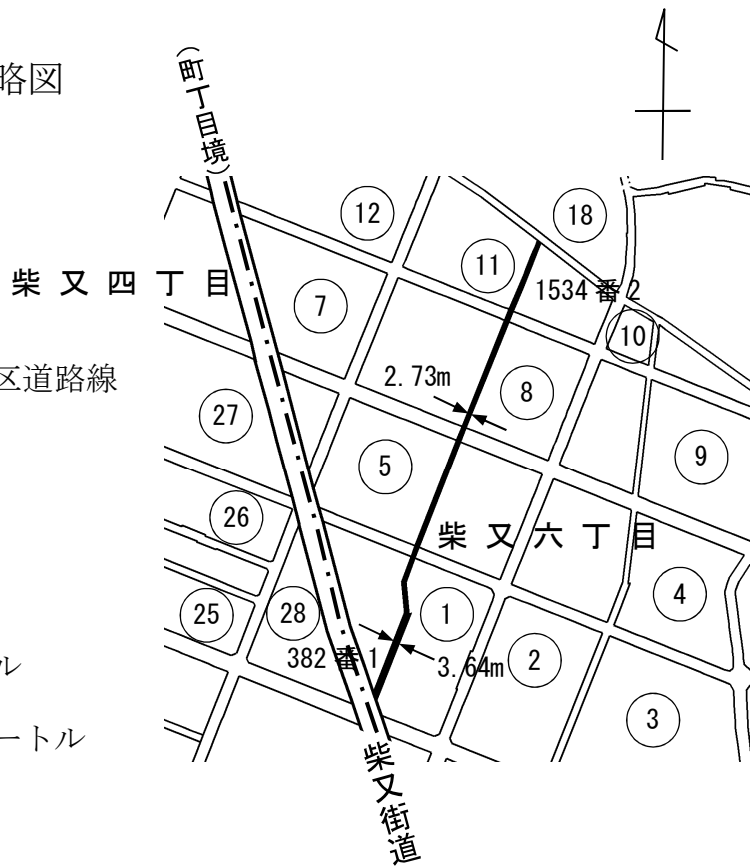
葛飾区特別区道路線認定 略図

(柴又六丁目地内)

- 特別区道路線
- ==== 都道路線
- 新たに認定する特別区道路線

(葛1164号)

幅員 2.73メートル
 ~ 3.64メートル
 延長 233.08メートル
 面積 675.38平方メートル



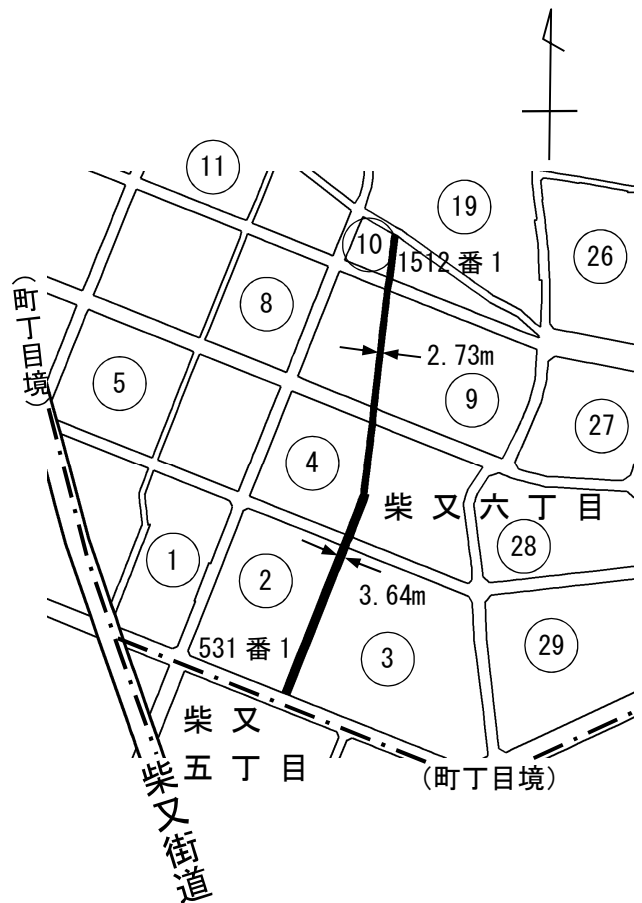
葛飾区特別区道路線認定 略図

(柴又六丁目地内)

- 特別区道路線
- ==== 都道路線
- 新たに認定する特別区道路線

(葛1165号)

幅員 2.73メートル
 ~ 3.64メートル
 延長 227.07メートル
 面積 712.05平方メートル



葛飾区特別区道路線認定 略図

(柴又七丁目地内)

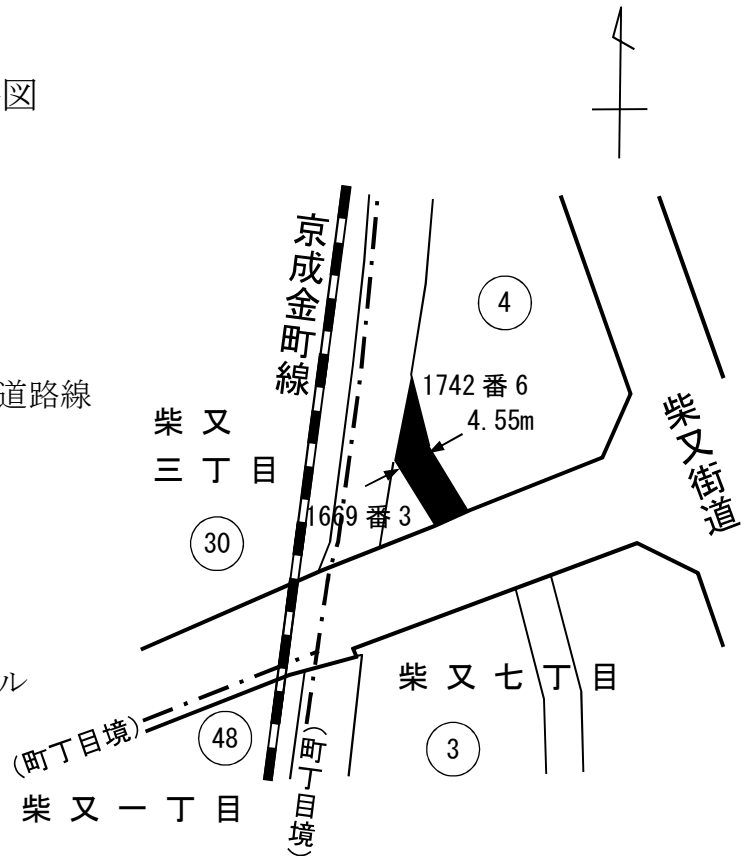
- 特別区道路線
- ==== 都道路線
- 新たに認定する特別区道路線

(葛1166号)

幅員 4.55メートル

延長 14.00メートル

面積 63.52平方メートル



葛飾区特別区道路線認定 略図

(柴又六丁目地内)

- 特別区道路線
- ==== 都道路線
- 新たに認定する特別区道路線

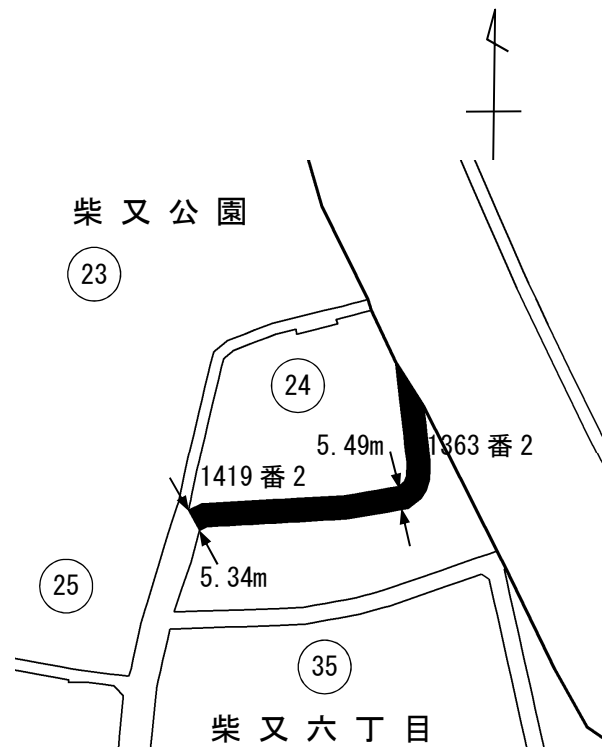
(葛1167号)

幅員 5.34メートル

～5.49メートル

延長 79.23メートル

面積 432.59平方メートル



葛飾区特別区道路線認定 略図

(柴又六丁目地内)

—— 特別区道路線

■ 新たに認定する特別区道路線

(葛1168号)

幅員 4.54メートル

～4.55メートル

延長 132.01メートル

面積 598.43平方メートル



葛飾区特別区道路線認定 略図

(柴又五丁目地内)

—— 特別区道路線

■ 新たに認定する特別区道路線

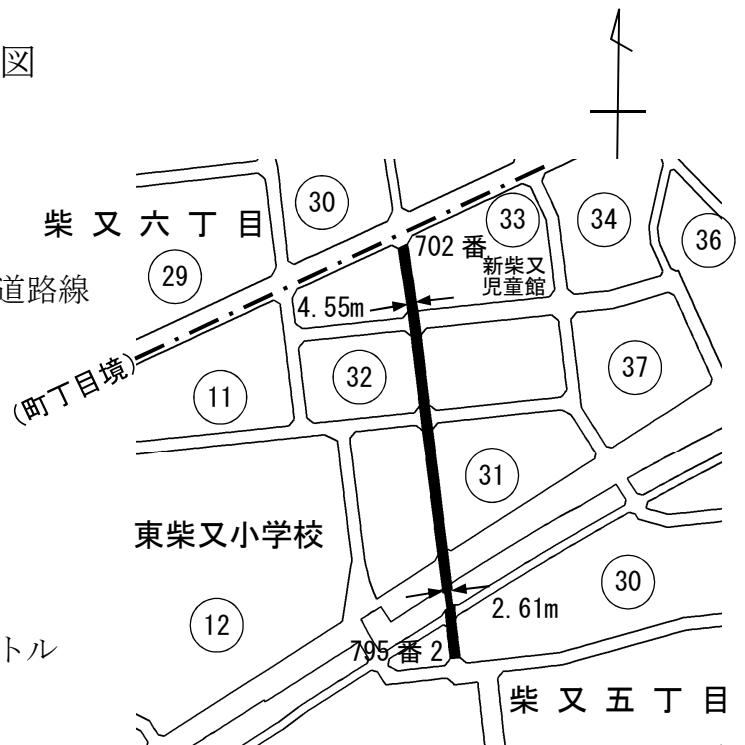
(葛1169号)

幅員 2.61メートル

～4.55メートル

延長 198.27メートル

面積 884.69平方メートル



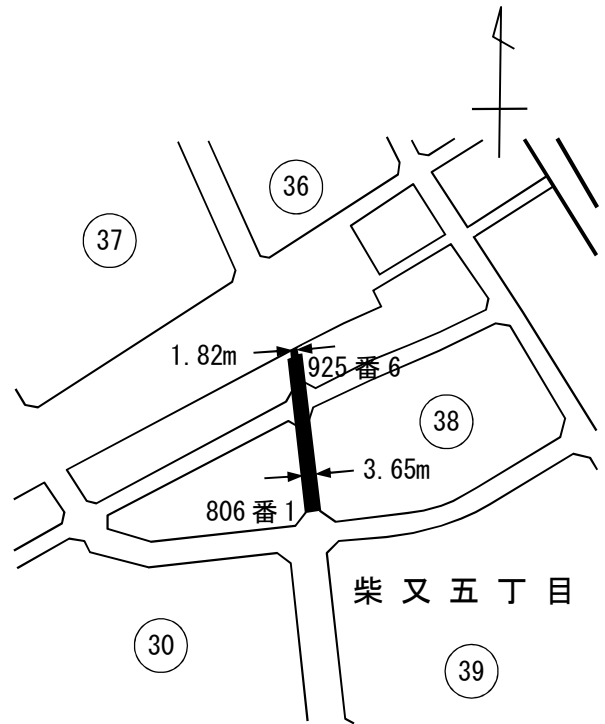
葛飾区特別区道路線認定 略図

(柴又五丁目地内)

- 特別区道路線
- == 都道路線
- 新たに認定する特別区道路線

(葛1170号)

幅員 1.82メートル
 ~ 3.65メートル
 延長 39.13メートル
 面積 139.29平方メートル



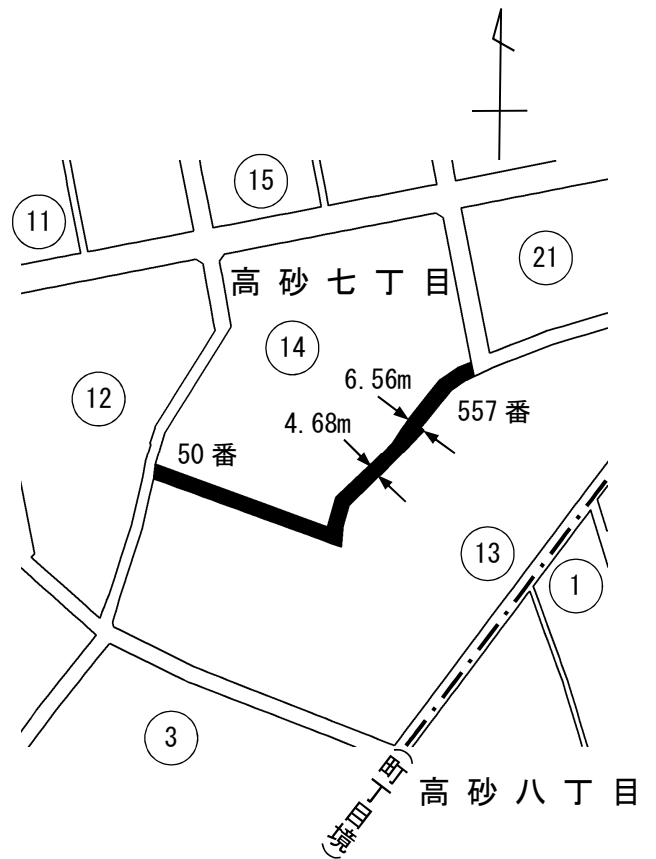
葛飾区特別区道路線認定 略図

(高砂七丁目地内)

- 特別区道路線
- 新たに認定する特別区道路線

(葛1171号)

幅員 4.68メートル
 ~ 6.56メートル
 延長 149.08メートル
 面積 746.98平方メートル



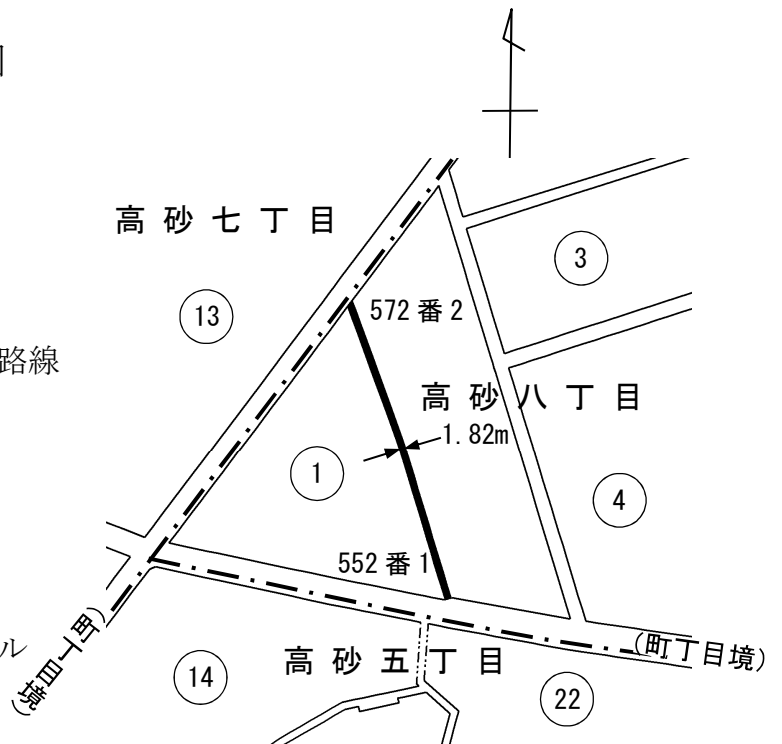
葛飾区特別区道路線認定 略図

(高砂八丁目地内)

- 特別区道路線
- - - - 認定外道路
- 新たに認定する特別区道路線

(葛1172号)

幅員 1.82メートル
 延長 74.55メートル
 面積 135.66平方メートル

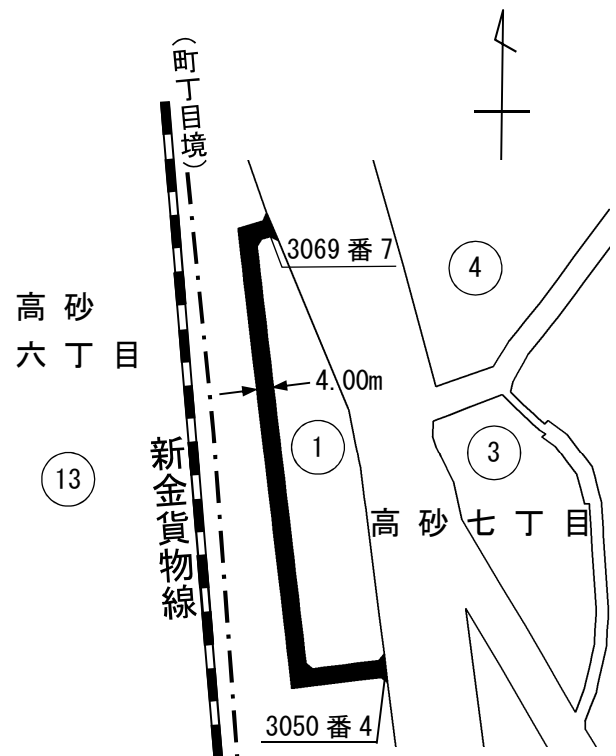


葛飾区特別区道路線認定 略図

(高砂七丁目地内)

- 特別区道路線
 - 新たに認定する特別区道路線
- (葛1173号)

幅員 4.00メートル
 延長 134.06メートル
 面積 542.27平方メートル



葛飾区特別区道路線認定 略図

(高砂七丁目地内)

—— 特別区道路線

■ 新たに認定する特別区道路線

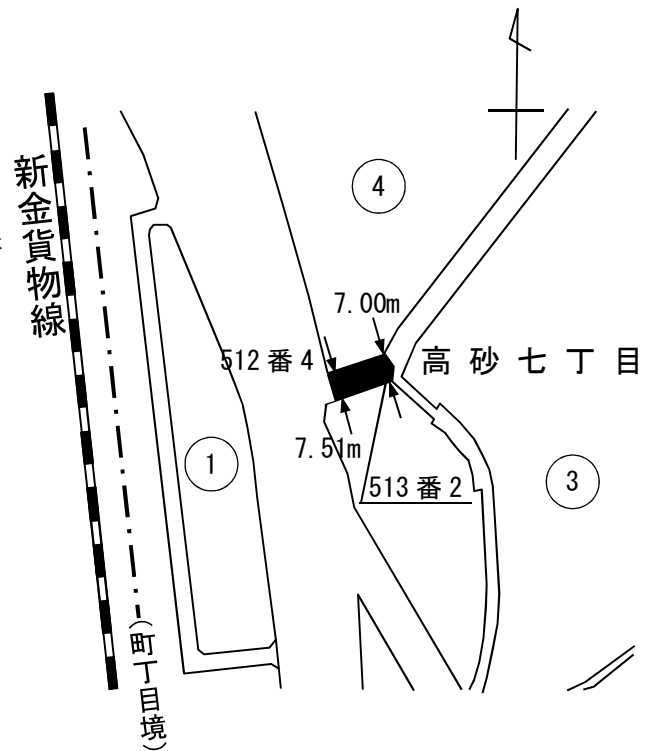
(葛1174号)

幅員 7.00メートル

～7.51メートル

延長 15.87メートル

面積 122.40平方メートル



葛飾区特別区道路線認定 略図

(高砂二丁目地内)

—— 特別区道路線

⋯⋯ 区有通路

== 都道路線

⋯⋯ 水路

■ 新たに認定する特別区道路線

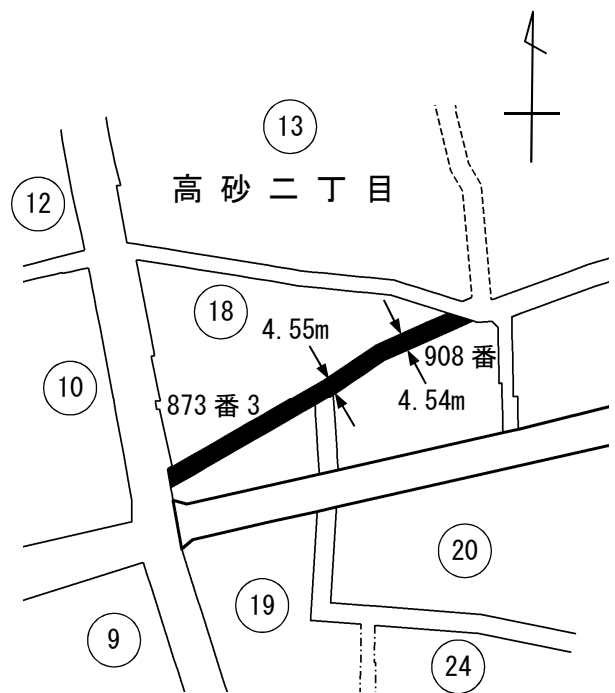
(葛1175号)

幅員 4.54メートル

～4.55メートル

延長 79.87メートル

面積 363.02平方メートル



葛飾区特別区道路線認定 略図

(高砂二丁目地内)

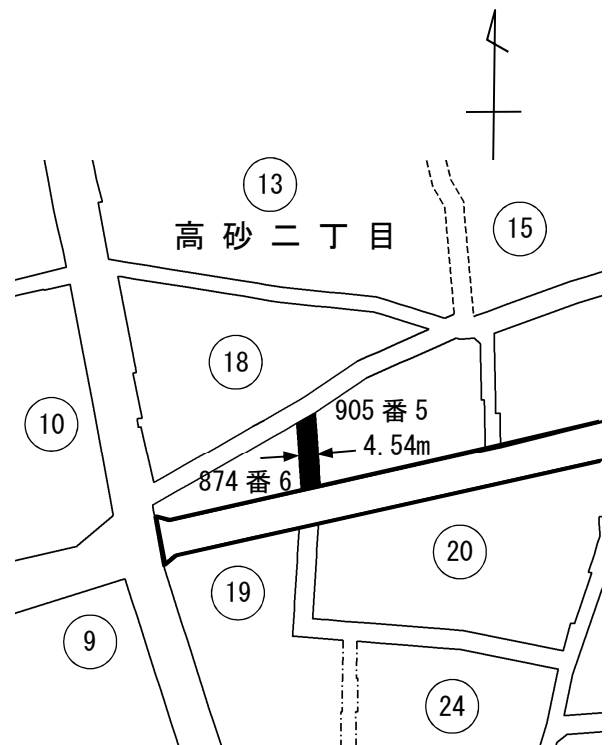
- 特別区道路線
- - - 区有通路
- ==== 都道路線
- - - 水路
- 新たに認定する特別区道路線

(葛1176号)

幅員 4.54メートル

延長 16.95メートル

面積 77.06平方メートル



葛飾区特別区道路線認定 略図

(高砂二丁目地内)

- 特別区道路線
- - - 区有通路
- ==== 都道路線
- 新たに認定する特別区道路線

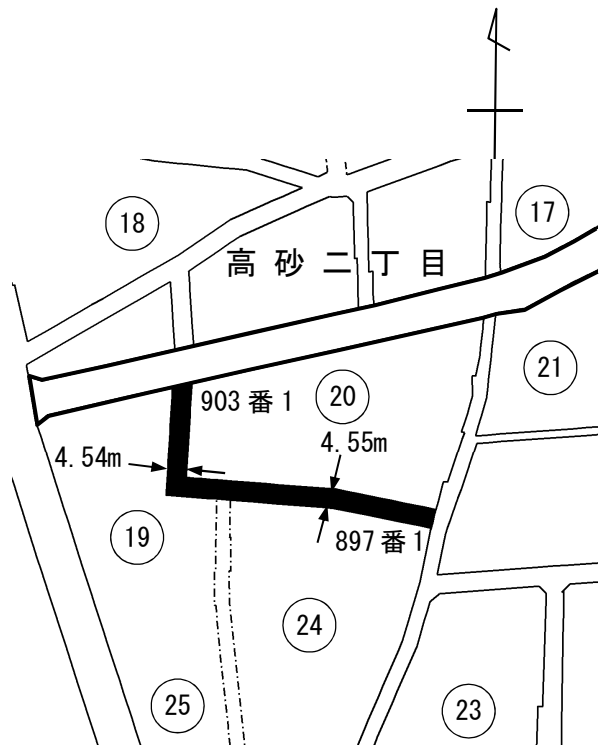
(葛1177号)

幅員 4.54メートル

～4.55メートル

延長 86.50メートル

面積 393.15平方メートル



葛飾区特別区道路線認定 略図

(高砂五丁目地内)

—— 特別区道路線

- - - 区有通路

■ 新たに認定する特別区道路線

(葛1178号)

幅員 3.64メートル

延長 11.86メートル

面積 43.17平方メートル



葛飾区特別区道路線認定 略図

(高砂二丁目地内)

—— 特別区道路線

== 都道路線

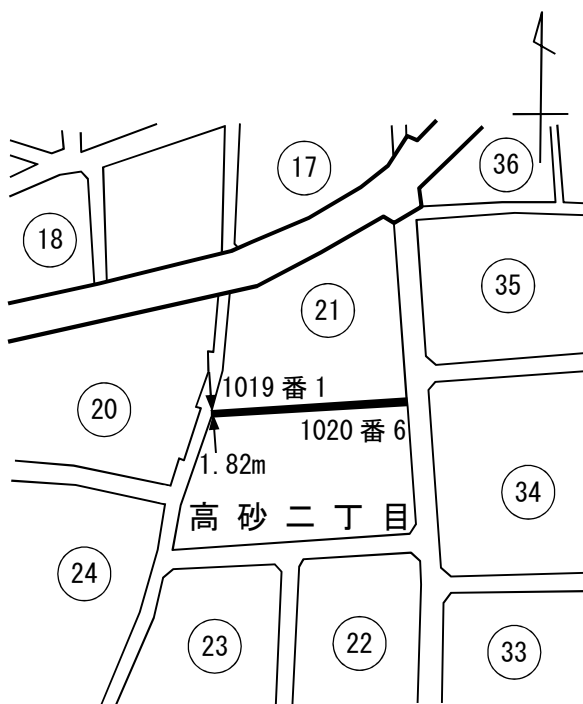
■ 新たに認定する特別区道路線

(葛1179号)

幅員 1.82メートル

延長 46.97メートル

面積 85.39平方メートル



葛飾区特別区道路線認定 略図

(高砂四丁目地内)

—— 特別区道路線

■ 新たに認定する特別区道路線

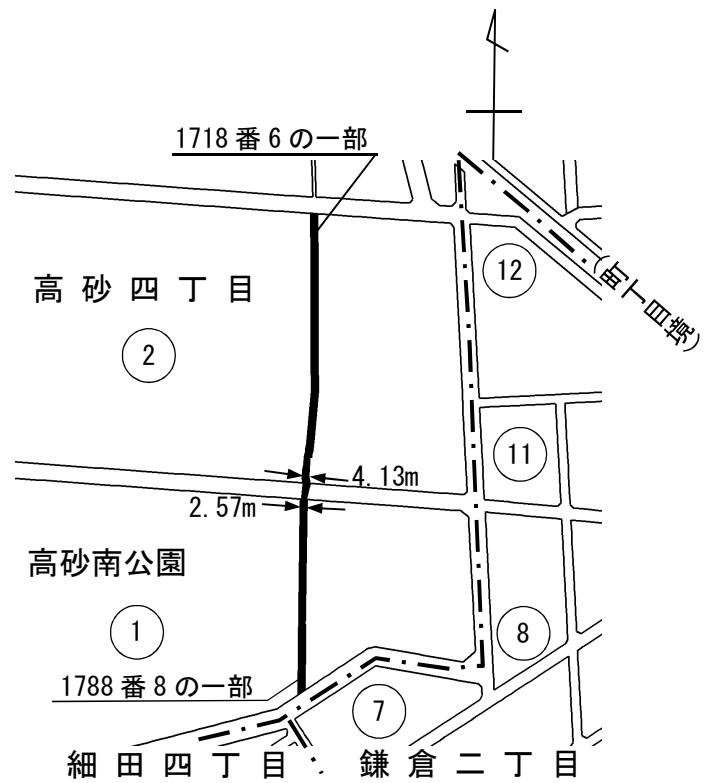
(葛1180号)

幅員 2.57メートル

～4.13メートル

延長 286.97メートル

面積 1,113.07平方メートル



葛飾区特別区道路線認定 略図

(高砂二丁目地内)

—— 特別区道路線

⋯ 区有通路

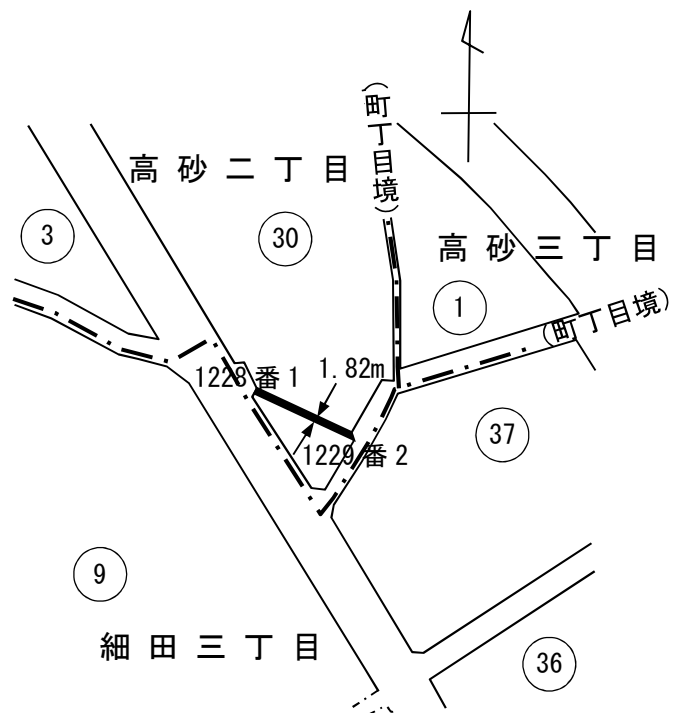
■ 新たに認定する特別区道路線

(葛1181号)

幅員 1.82メートル

延長 26.04メートル

面積 47.40平方メートル



葛飾区特別区道路線認定 略図

(高砂四丁目地内)

—— 特別区道路線

■ 新たに認定する特別区道路線

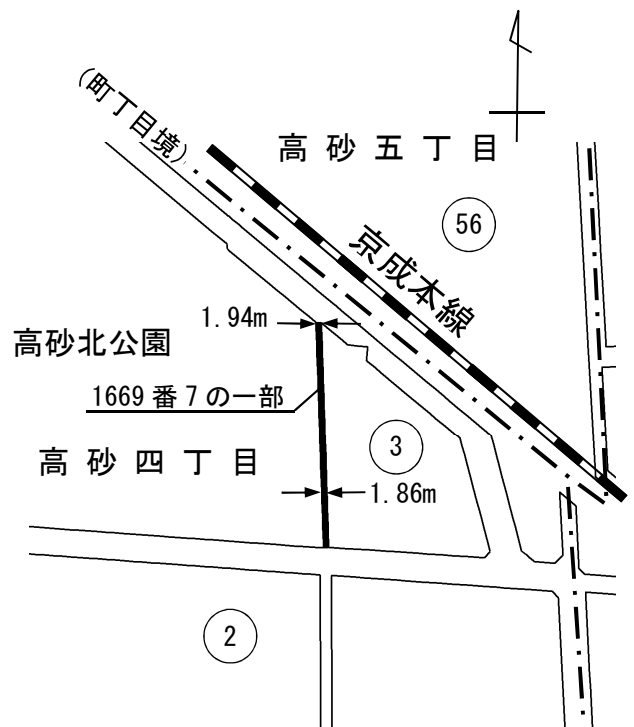
(葛1182号)

幅員 1.86メートル

～1.94メートル

延長 80.87メートル

面積 153.63平方メートル



葛飾区特別区道路線認定 略図

(鎌倉四丁目地内)

—— 特別区道路線

⋯⋯ 区有通路

—— 都道路線

- - - 行政境界

■ 新たに認定する特別区道路線

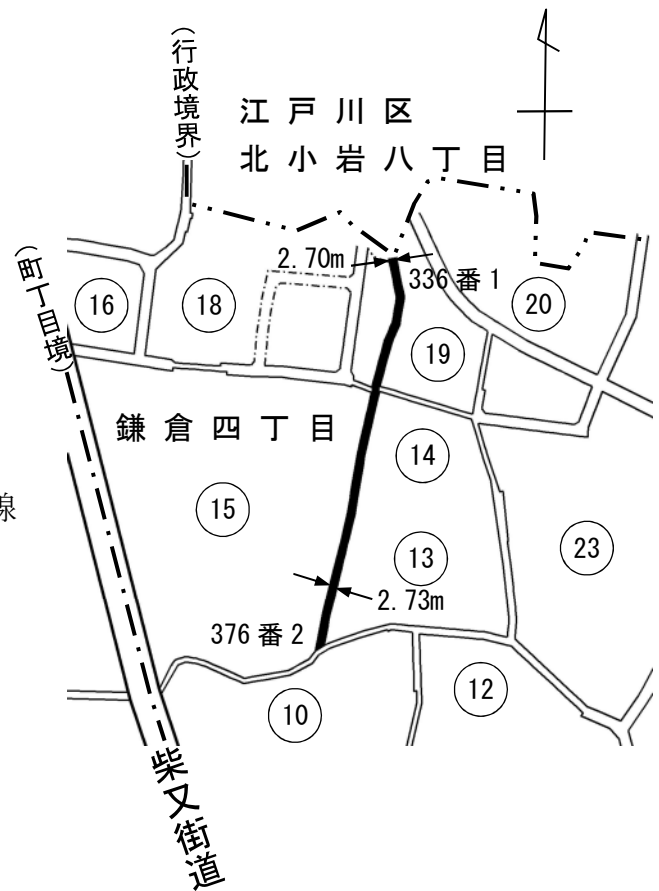
(葛1183号)

幅員 2.70メートル

～2.73メートル

延長 141.44メートル

面積 385.96平方メートル



葛飾区特別区道路線認定 略図

(鎌倉三丁目地内)

—— 特別区道路線

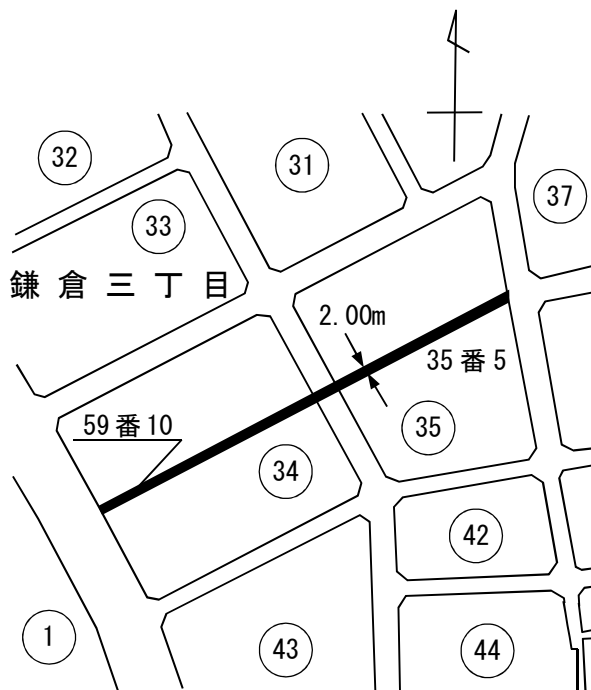
■ 新たに認定する特別区道路線

(葛1184号)

幅員 2.00メートル

延長 110.63メートル

面積 221.26平方メートル



葛飾区特別区道路線認定 略図

(鎌倉三丁目地内)

—— 特別区道路線

⋯⋯ 区有通路

■ 新たに認定する特別区道路線

(葛1185号)

幅員 1.80メートル

～1.83メートル

延長 61.93メートル

面積 113.07平方メートル



葛飾区特別区道路線認定 略図

(鎌倉三丁目地内)

—— 特別区道路線

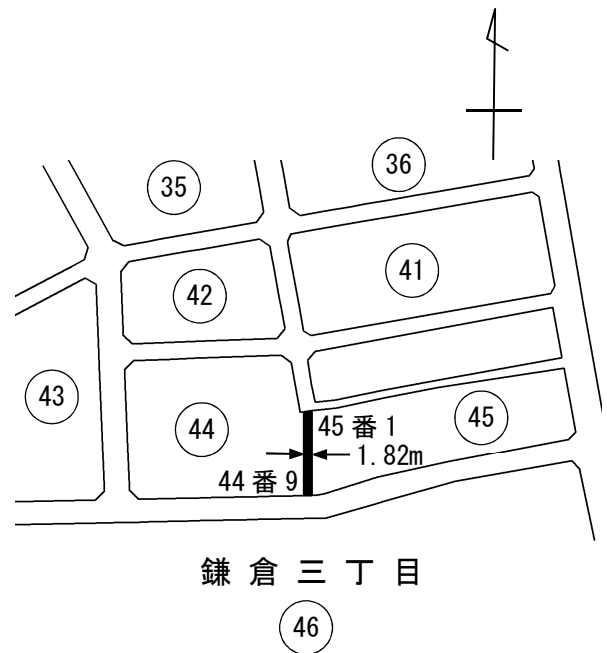
■ 新たに認定する特別区道路線

(葛1186号)

幅員 1.82メートル

延長 20.34メートル

面積 37.03平方メートル



葛飾区特別区道路線認定 略図

(鎌倉四丁目地内)

—— 特別区道路線

⋯ 区有通路

- · - · 行政境界

■ 新たに認定する特別区道路線

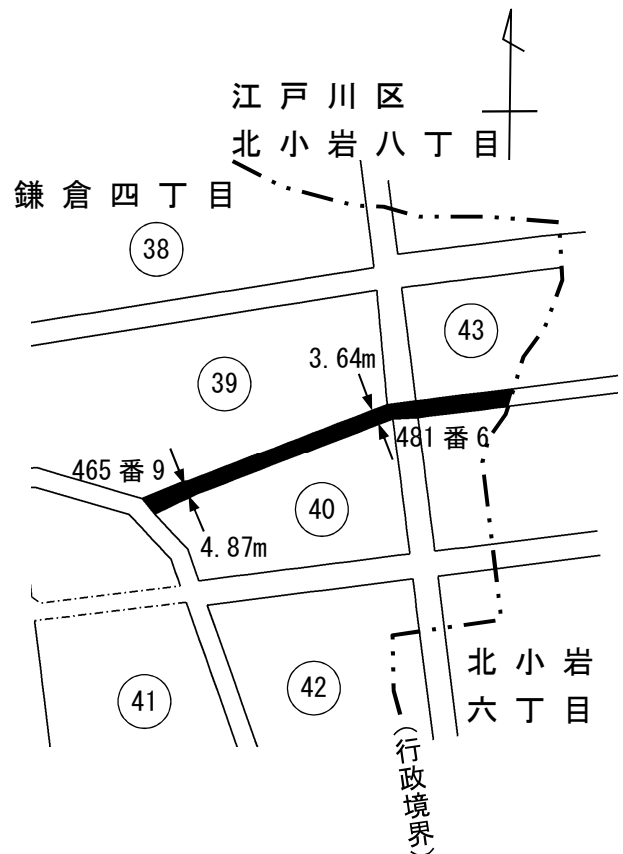
(葛1187号)

幅員 3.64メートル

～4.87メートル

延長 88.55メートル

面積 369.37平方メートル



葛飾区特別区道路線認定 略図

(鎌倉四丁目地内)

- 特別区道路線
- ⋯⋯ 区有通路
- · - · 行政境界
- 新たに認定する特別区道路線

(葛1188号)

幅員 4.54メートル
～5.28メートル

延長 68.15メートル

面積 327.12平方メートル



葛飾区特別区道路線認定 略図

(鎌倉四丁目地内)

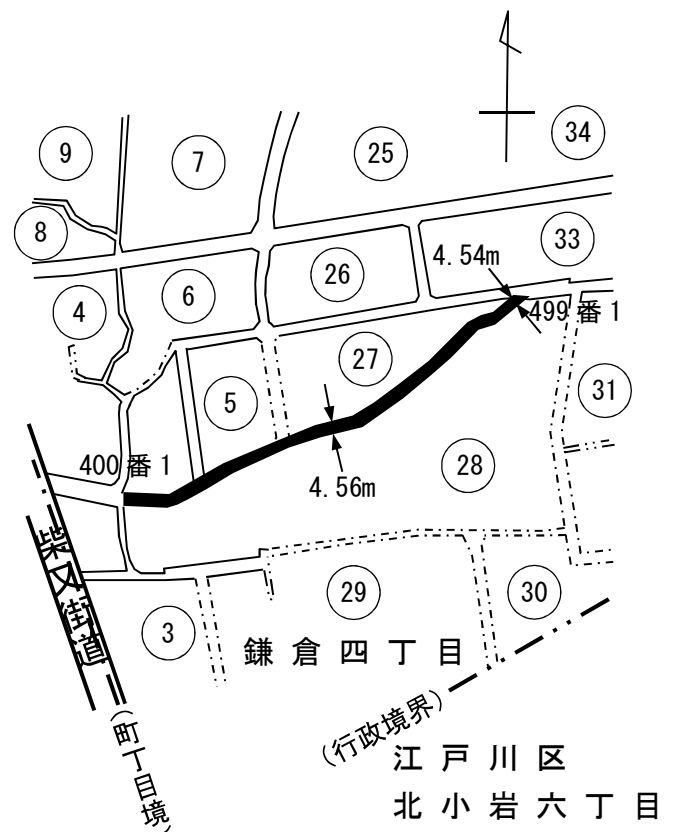
- 特別区道路線
- ⋯⋯ 区有通路
- 都道路線
- ⋯⋯ 認定外道路
- · - · 行政境界
- 新たに認定する特別区道路線

(葛1189号)

幅員 4.54メートル
～4.56メートル

延長 165.84メートル

面積 754.32平方メートル



葛飾区特別区道路線認定 略図

(鎌倉四丁目地内)

—— 特別区道路線

- - - 区有通路

⋯⋯ 認定外道路

■ 新たに認定する特別区道路線

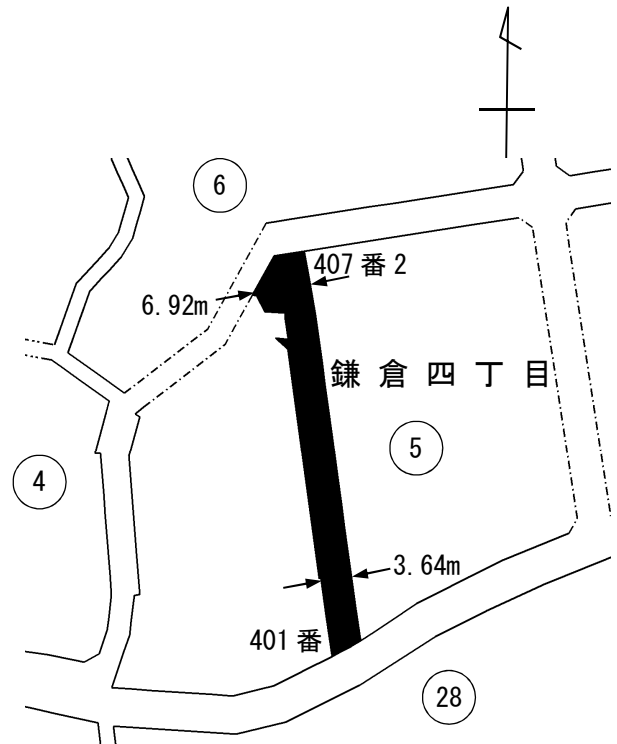
(葛1190号)

幅員 3.64メートル

～6.92メートル

延長 47.79メートル

面積 192.88平方メートル



葛飾区特別区道路線認定 略図

(鎌倉三丁目地内)

—— 特別区道路線

■ 新たに認定する特別区道路線

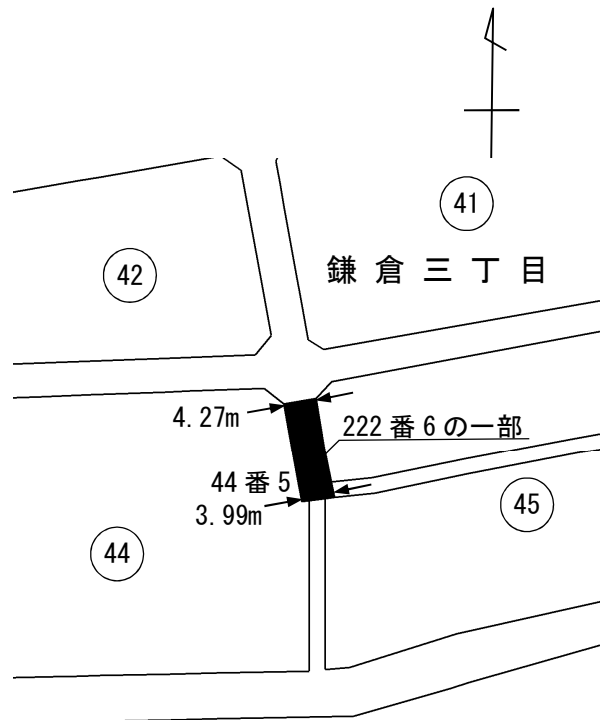
(葛1191号)

幅員 3.99メートル

～4.27メートル

延長 12.02メートル

面積 48.95平方メートル



葛飾区特別区道路線認定 略図

(鎌倉一丁目地内)

—— 特別区道路線

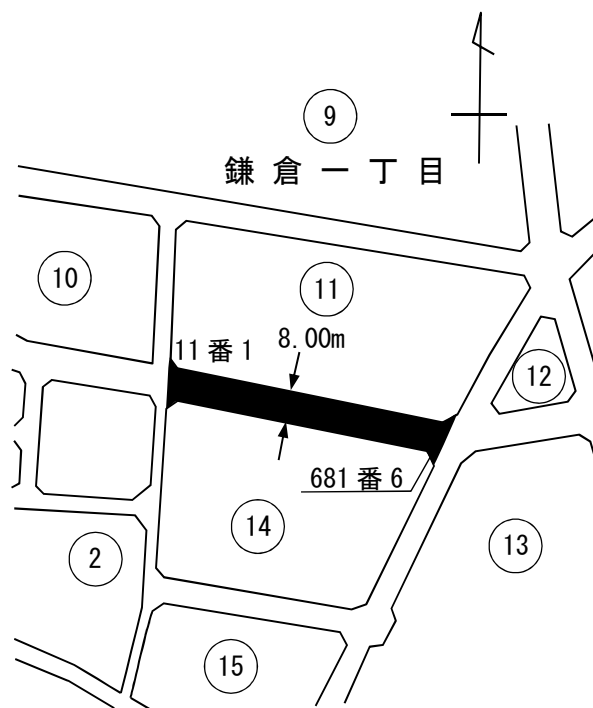
■ 新たに認定する特別区道路線

(葛1192号)

幅員 8.00メートル

延長 67.79メートル

面積 551.97平方メートル



葛飾区特別区道路線認定 略図

(鎌倉一丁目地内)

—— 特別区道路線

- · - · 行政境界

■ 新たに認定する特別区道路線

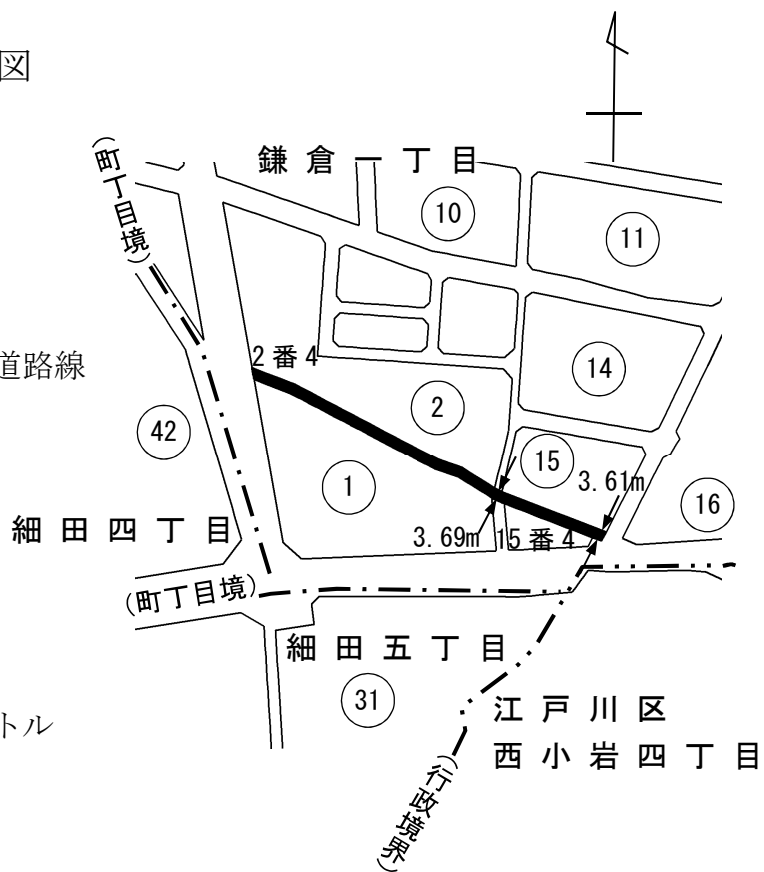
(葛1193号)

幅員 3.61メートル

～3.69メートル

延長 139.02メートル

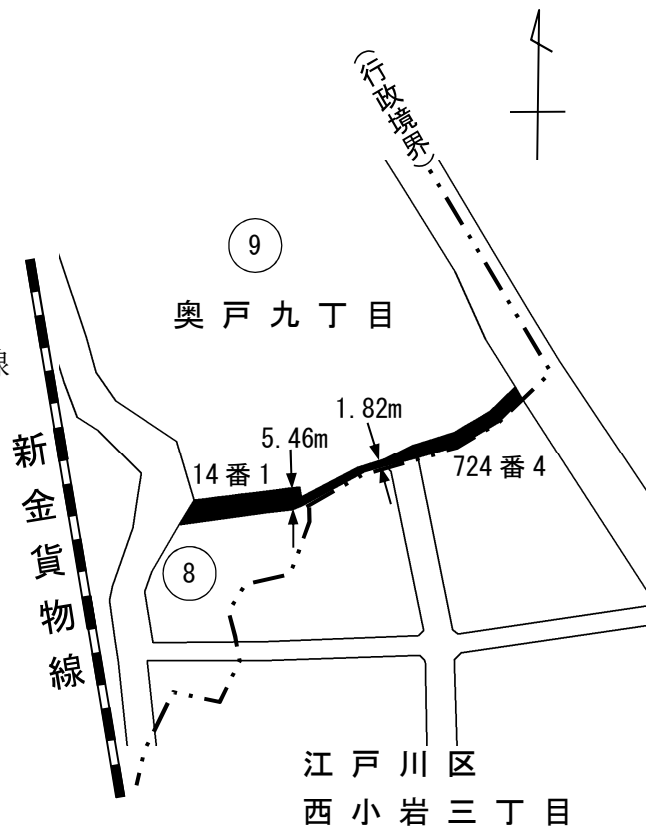
面積 508.15平方メートル



葛飾区特別区道路線認定 略図

(奥戸九丁目地内)

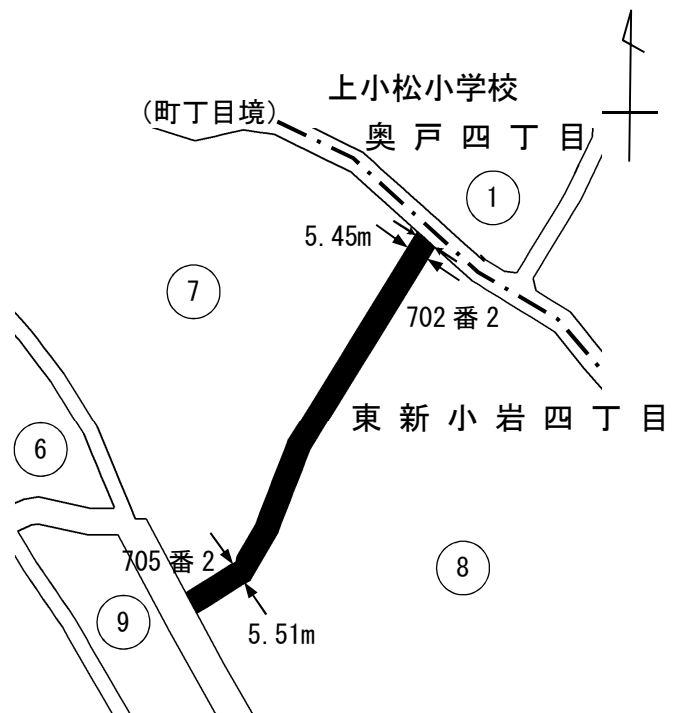
- 特別区道路線
 - · - · 行政境界
 - 新たに認定する特別区道路線
(葛1194号)
- 幅員 1.82メートル
～5.46メートル
- 延長 86.60メートル
- 面積 317.60平方メートル



葛飾区特別区道路線認定 略図

(東新小岩四丁目地内)

- 特別区道路線
 - 新たに認定する特別区道路線
(葛1195号)
- 幅員 5.45メートル
～5.51メートル
- 延長 105.20メートル
- 面積 575.47平方メートル



葛飾区特別区道路線認定 略図

(東新小岩四丁目地内)

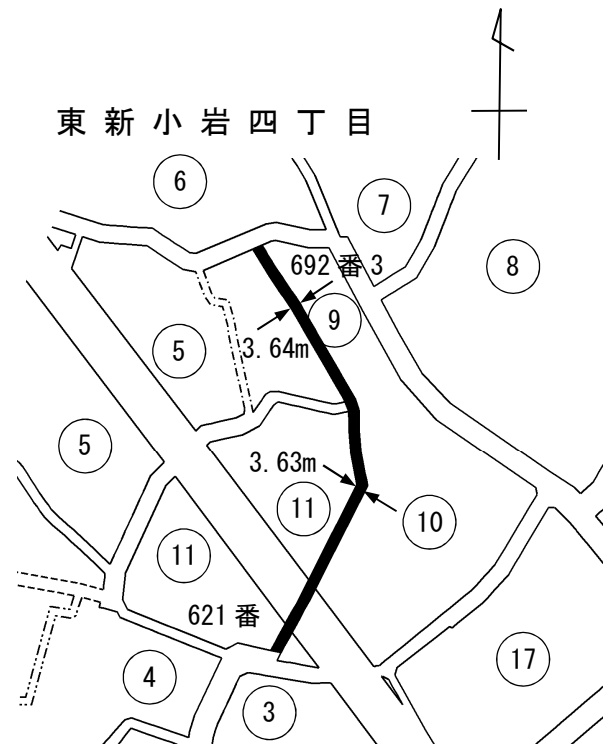
- 特別区道路線
- - - 区有通路
- · - · 認定外道路
- · - · 水路
- 新たに認定する特別区道路線

(葛1196号)

幅員 3.63メートル
～3.64メートル

延長 162.61メートル

面積 591.38平方メートル



葛飾区特別区道路線認定 略図

(東新小岩四丁目地内)

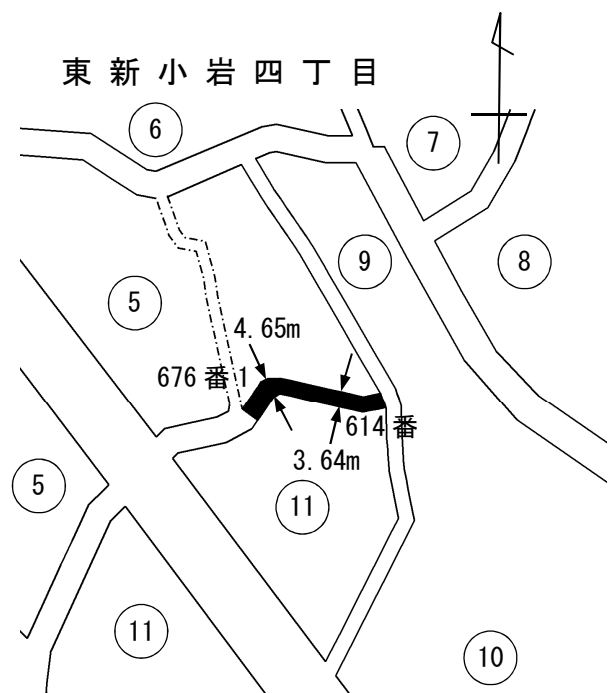
- 特別区道路線
- - - 区有通路
- 新たに認定する特別区道路線

(葛1197号)

幅員 3.64メートル
～4.65メートル

延長 35.66メートル

面積 138.39平方メートル



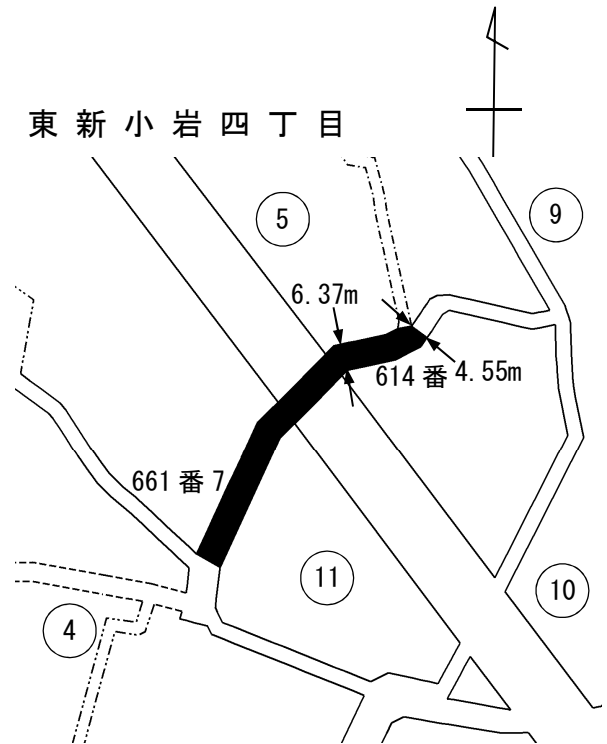
葛飾区特別区道路線認定 略図

(東新小岩四丁目地内)

- 特別区道路線
- - - 区有通路
- · - · 認定外道路
- - - 水路
- 新たに認定する特別区道路線

(葛1198号)

幅員 4.55メートル
 ~6.37メートル
 延長 78.94メートル
 面積 499.34平方メートル



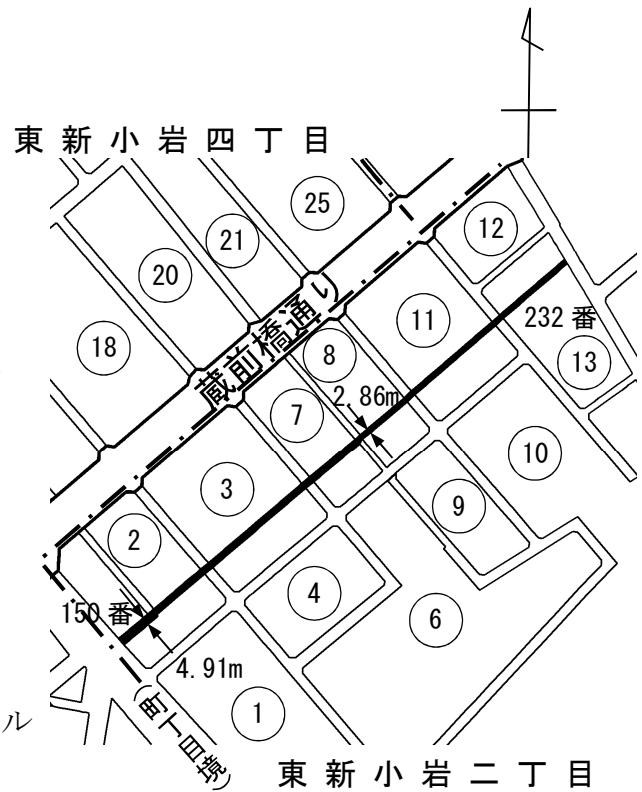
葛飾区特別区道路線認定 略図

(東新小岩二丁目地内)

- 特別区道路線
- == 都道路線
- 新たに認定する特別区道路線

(葛1199号)

幅員 2.86メートル
 ~4.91メートル
 延長 349.38メートル
 面積 1,193.39平方メートル



葛飾区特別区道路線認定 略図

(東新小岩四丁目地内)

—— 特別区道路線

■ 新たに認定する特別区道路線

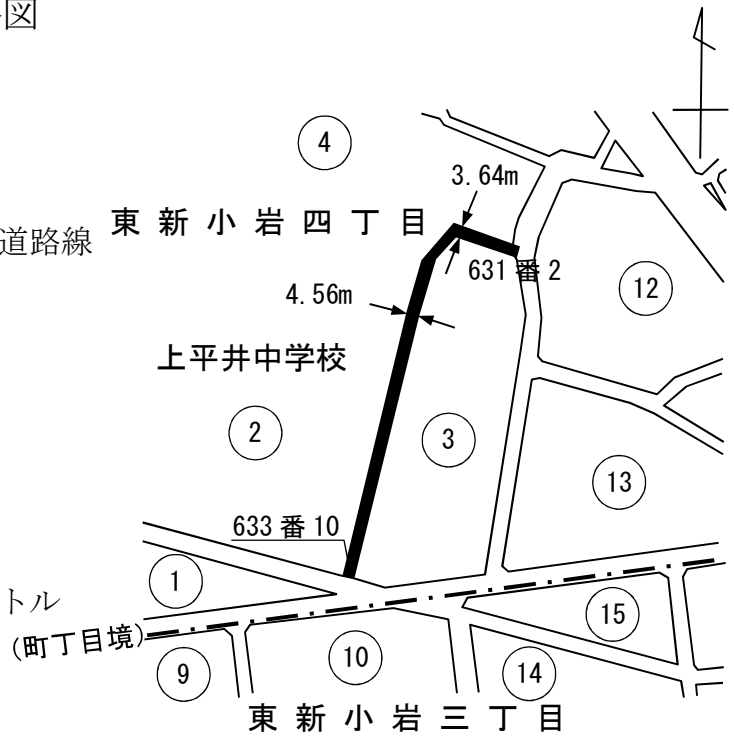
(葛1200号)

幅員 3.64メートル

～4.56メートル

延長 156.58メートル

面積 681.44平方メートル



葛飾区特別区道路線認定 略図

(東新小岩四丁目地内)

—— 特別区道路線

== 都道路線

■ 新たに認定する特別区道路線

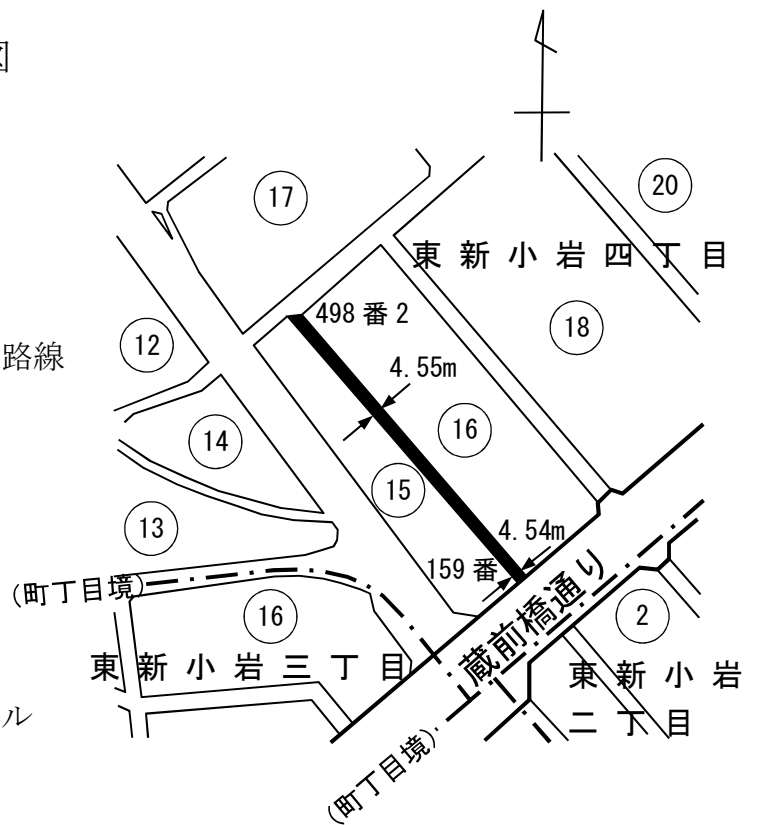
(葛1201号)

幅員 4.54メートル

～4.55メートル

延長 125.37メートル

面積 569.83平方メートル



葛飾区特別区道路線認定 略図

(東新小岩二丁目地内)

—— 特別区道路線

==== 都道路線

■ 新たに認定する特別区道路線

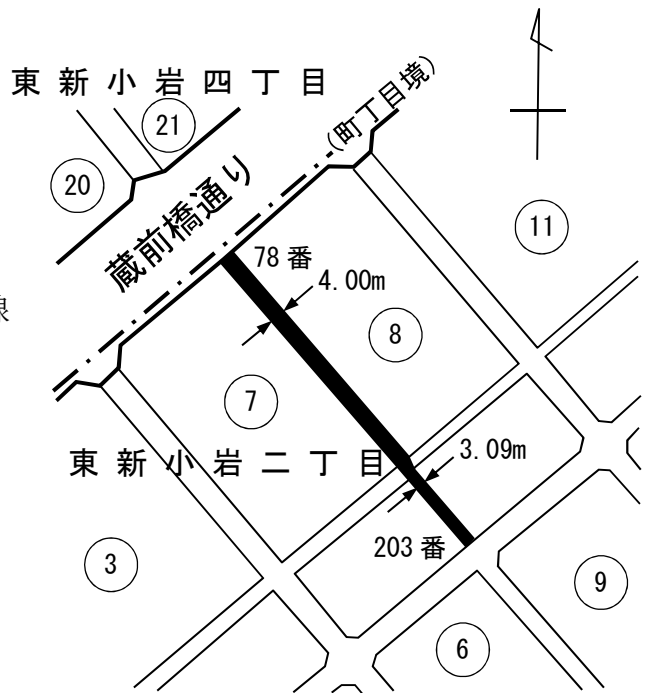
(葛1202号)

幅員 3.09メートル

～4.00メートル

延長 90.38メートル

面積 339.71平方メートル



葛飾区特別区道路線認定 略図

(東新小岩二丁目地内)

—— 特別区道路線

==== 都道路線

■ 新たに認定する特別区道路線

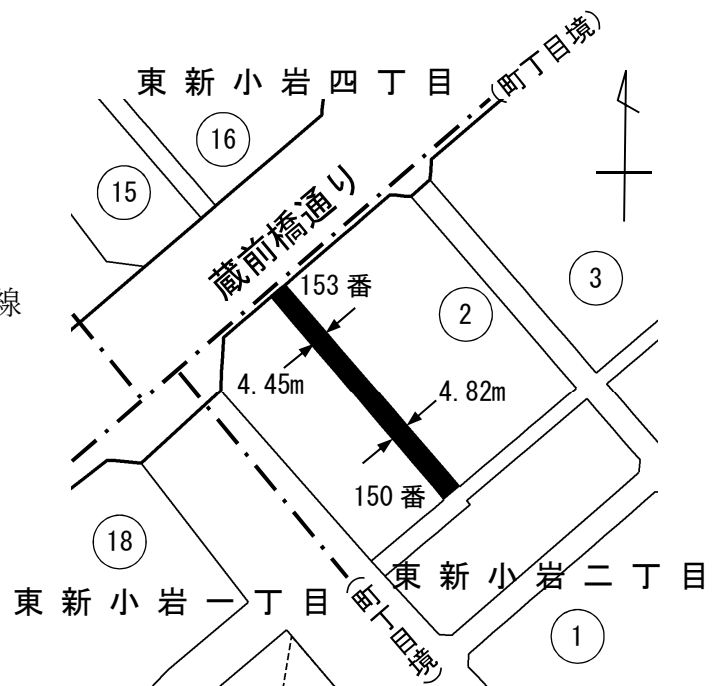
(葛1203号)

幅員 4.45メートル

～4.82メートル

延長 63.77メートル

面積 295.67平方メートル



葛飾区特別区道路線認定 略図

(東新小岩三丁目地内)

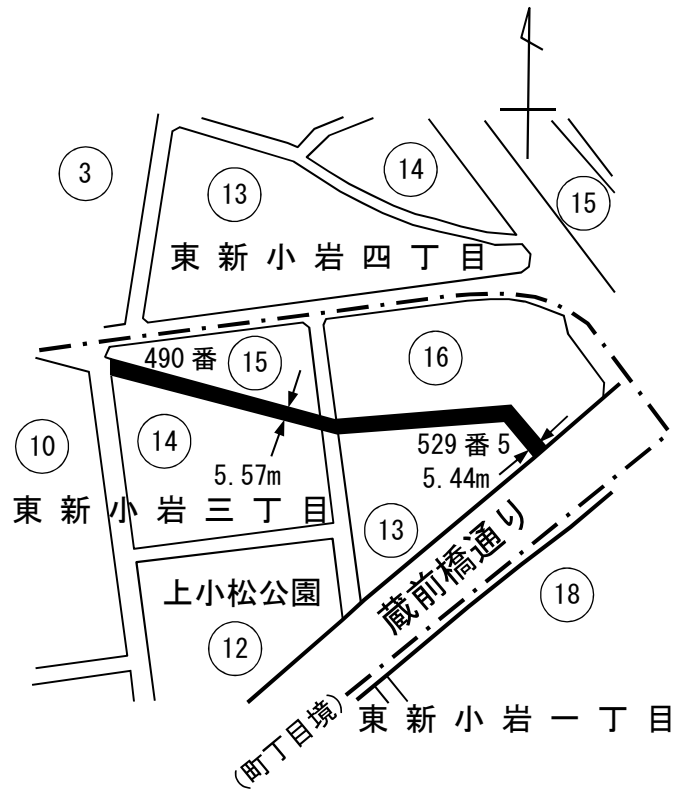
- 特別区道路線
- ==== 都道路線
- 新たに認定する特別区道路線

(葛1204号)

幅員 5.44メートル
～5.57メートル

延長 164.77メートル

面積 900.85平方メートル



葛飾区特別区道路線認定 略図

(東新小岩二丁目地内)

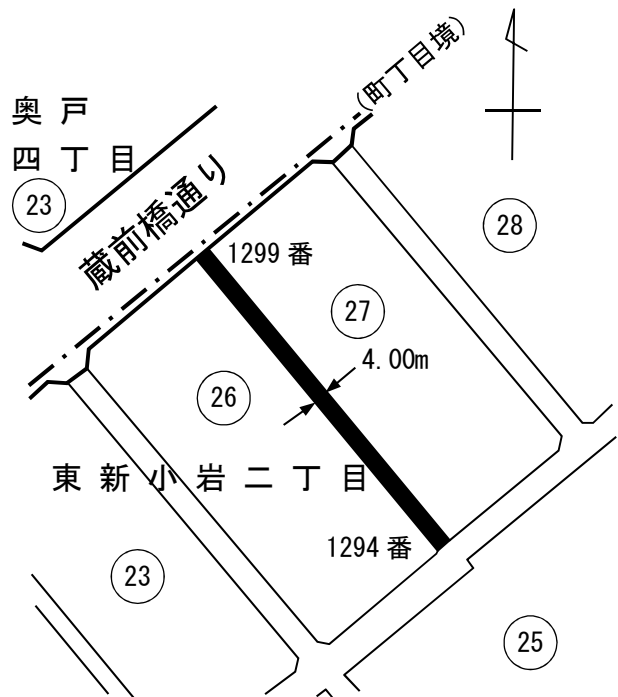
- 特別区道路線
- ==== 都道路線
- 新たに認定する特別区道路線

(葛1205号)

幅員 4.00メートル

延長 90.94メートル

面積 363.80平方メートル



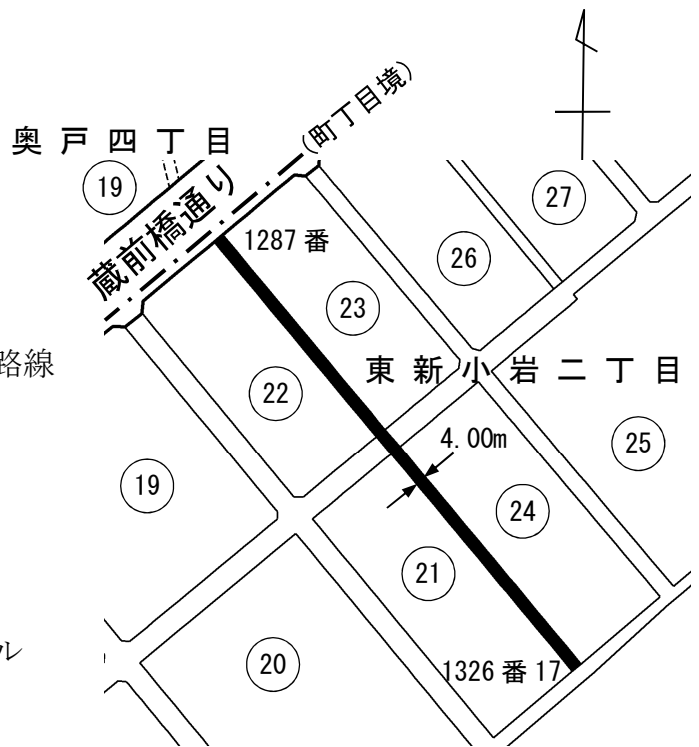
葛飾区特別区道路線認定 略図

(東新小岩二丁目地内)

- 特別区道路線
- ==== 都道路線
- 新たに認定する特別区道路線

(葛1206号)

幅員 4.00メートル
 延長 200.55メートル
 面積 802.52平方メートル



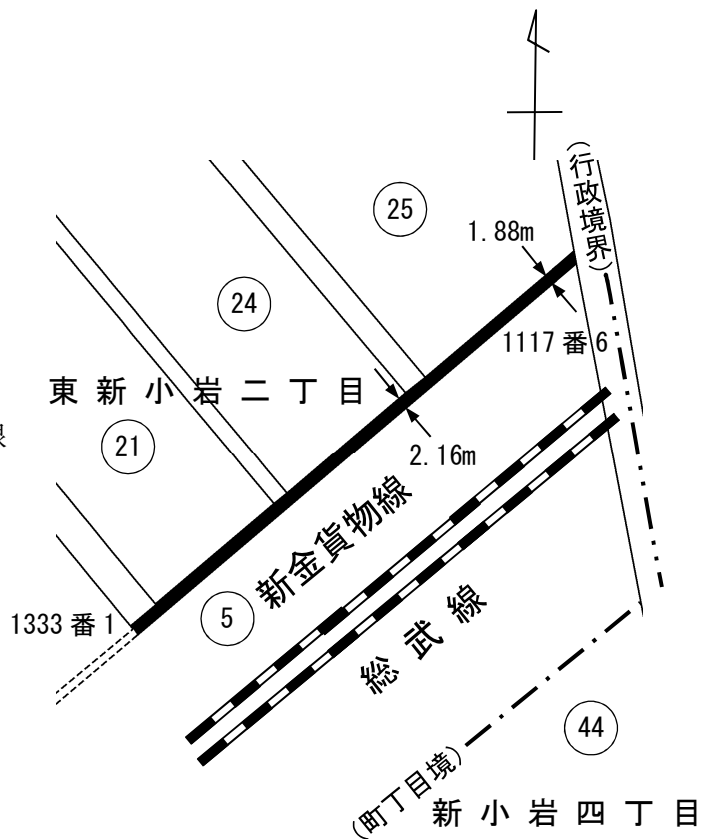
葛飾区特別区道路線認定 略図

(東新小岩二丁目地内)

- 特別区道路線
- - - 水路
- · - · 行政境界
- 新たに認定する特別区道路線

(葛1207号)

幅員 1.88メートル
 ~ 2.16メートル
 延長 132.51メートル
 面積 265.02平方メートル



葛飾区特別区道路線認定 略図

(新小岩四丁目地内)

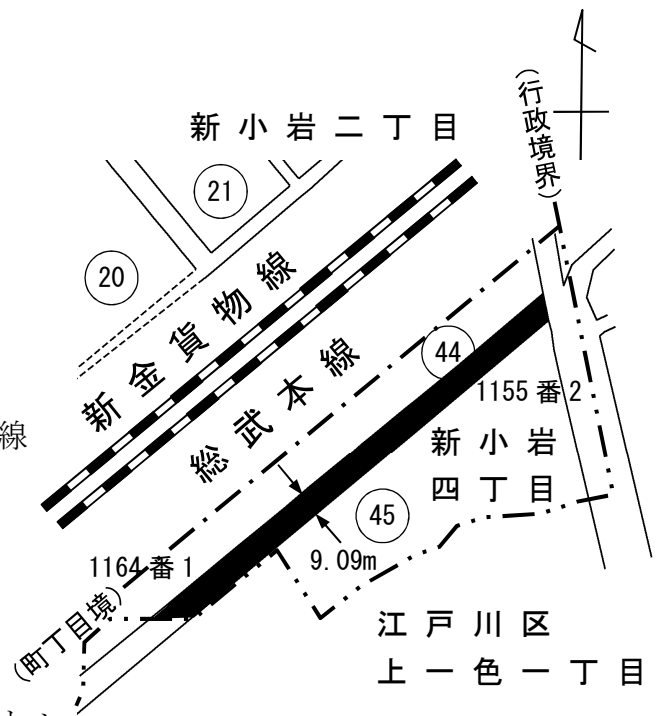
- 特別区道路線
- - - 水路
- · - · 行政境界
- 新たに認定する特別区道路線

(葛1208号)

幅員 9.09メートル

延長 169.81メートル

面積 1,543.80平方メートル



葛飾区特別区道路線認定 略図

(東新小岩一丁目地内)

- 特別区道路線
- · - · 認定外道路
- 新たに認定する特別区道路線

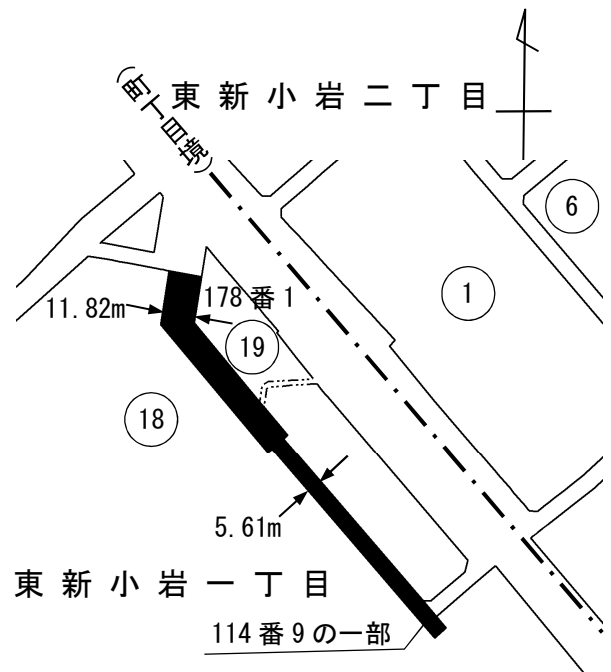
(葛1209号)

幅員 5.61メートル

～11.82メートル

延長 163.09メートル

面積 1,246.57平方メートル



葛飾区特別区道路線認定 略図

(東新小岩一丁目地内)

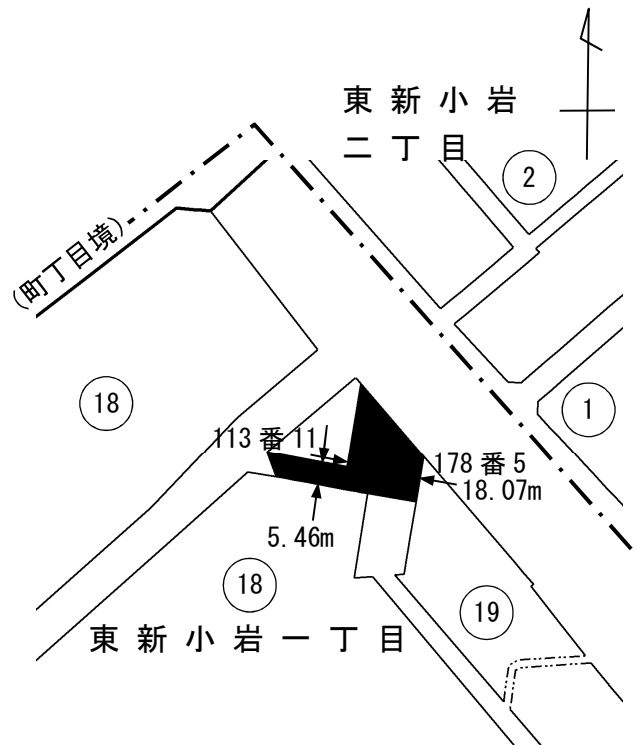
- 特別区道路線
- ==== 都道路線
- 認定外道路
- 新たに認定する特別区道路線

(葛1210号)

幅員 5.46メートル
～18.07メートル

延長 41.90メートル

面積 426.46平方メートル



葛飾区特別区道路線認定 略図

(新小岩四丁目地内)

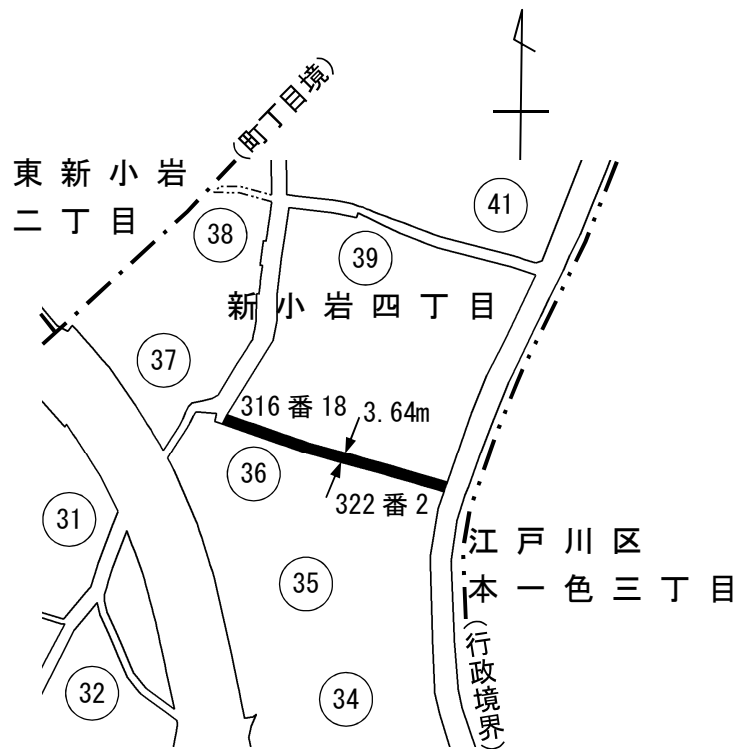
- 特別区道路線
- 認定外道路
- · - · 行政境界
- 新たに認定する特別区道路線

(葛1211号)

幅員 3.64メートル

延長 82.83メートル

面積 301.26平方メートル



葛飾区特別区道路線認定 略図

(新小岩四丁目地内)

—— 特別区道路線

- · - · 行政境界

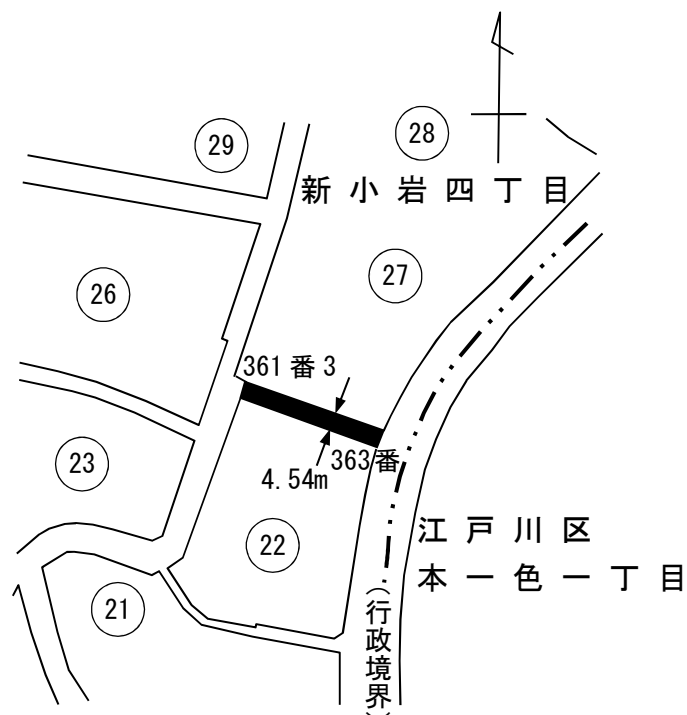
■ 新たに認定する特別区道路線

(葛1212号)

幅員 4.54メートル

延長 35.37メートル

面積 160.76平方メートル



葛飾区特別区道路線認定 略図

(新小岩二丁目地内)

—— 特別区道路線

== 都道路線

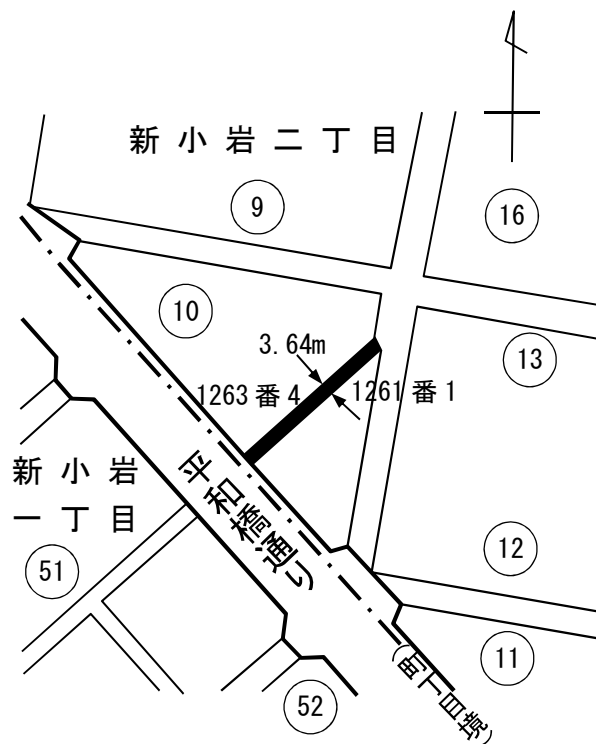
■ 新たに認定する特別区道路線

(葛1213号)

幅員 3.64メートル

延長 42.35メートル

面積 154.04平方メートル



葛飾区特別区道路線認定 略図

(新小岩一丁目地内)

- 特別区道路線
- ==== 都道路線
- 認定外道路
- · - · 行政境界
- 新たに認定する特別区道路線

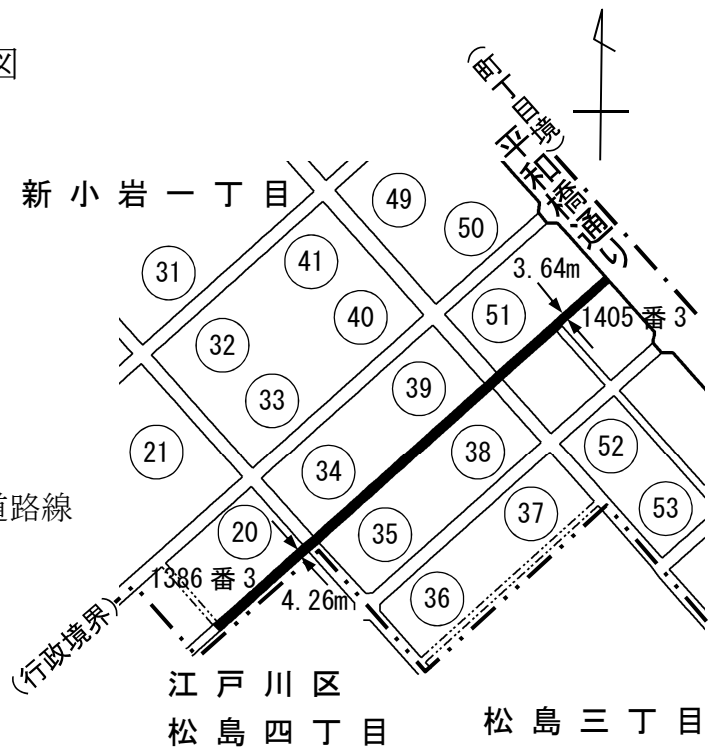
(葛1214号)

幅員 3.64メートル

～4.26メートル

延長 250.48メートル

面積 1,041.19平方メートル



葛飾区特別区道路線認定 略図

(新小岩一丁目地内)

- 特別区道路線
- ==== 都道路線
- 認定外道路
- 水路
- · - · 行政境界
- 新たに認定する特別区道路線

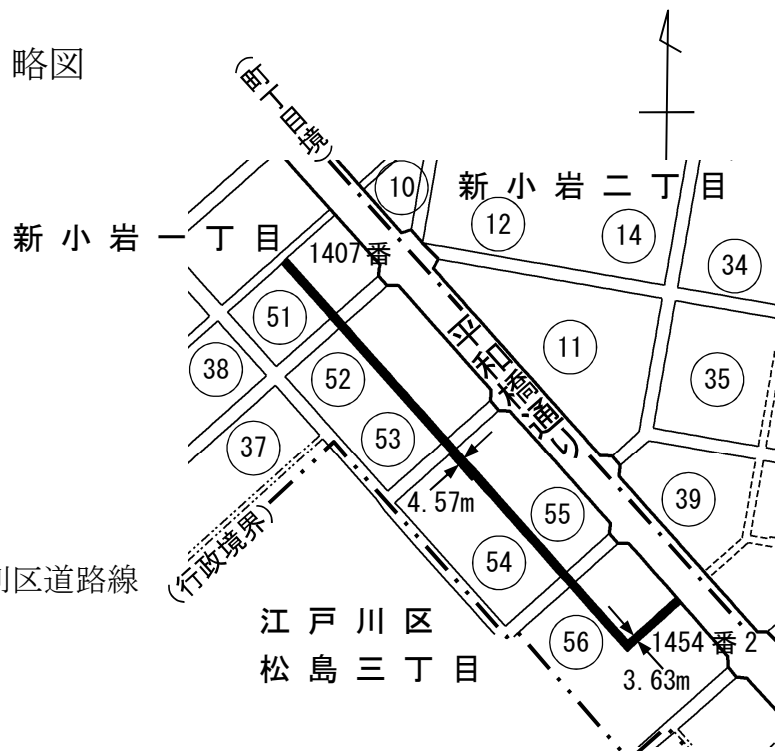
(葛1215号)

幅員 3.63メートル

～4.57メートル

延長 278.85メートル

面積 1,029.34平方メートル



葛飾区特別区道路線認定 略図

(新小岩三丁目地内)

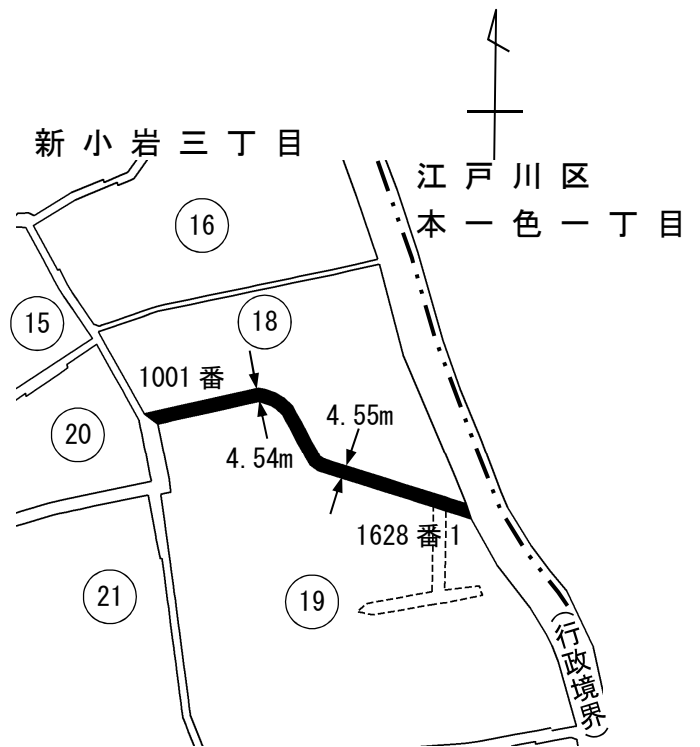
- 特別区道路線
- - - 水路
- · - · 行政境界
- 新たに認定する特別区道路線

(葛1216号)

幅員 4.54メートル
 ~4.55メートル

延長 130.35メートル

面積 592.46平方メートル



葛飾区特別区道路線認定 略図

(新小岩三丁目地内)

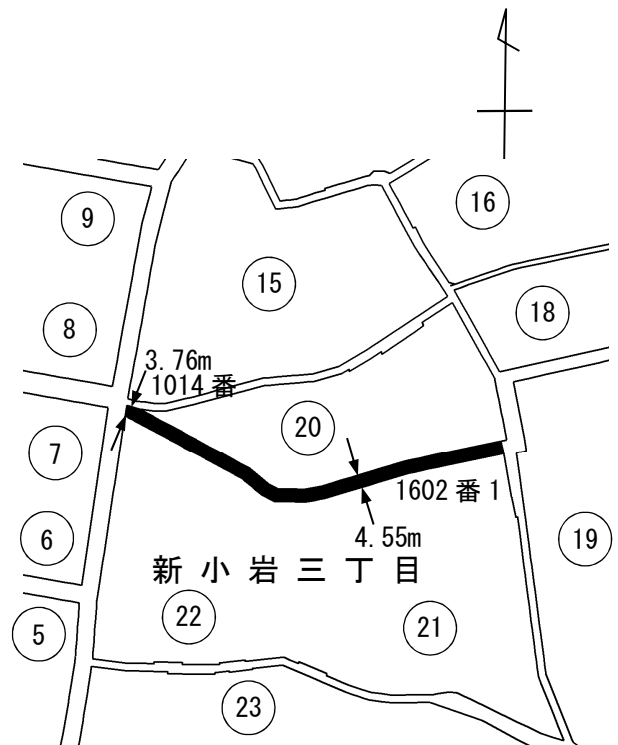
- 特別区道路線
- 新たに認定する特別区道路線

(葛1217号)

幅員 3.76メートル
 ~4.55メートル

延長 145.53メートル

面積 659.69平方メートル



葛飾区特別区道路線認定 略図

(新小岩三丁目地内)

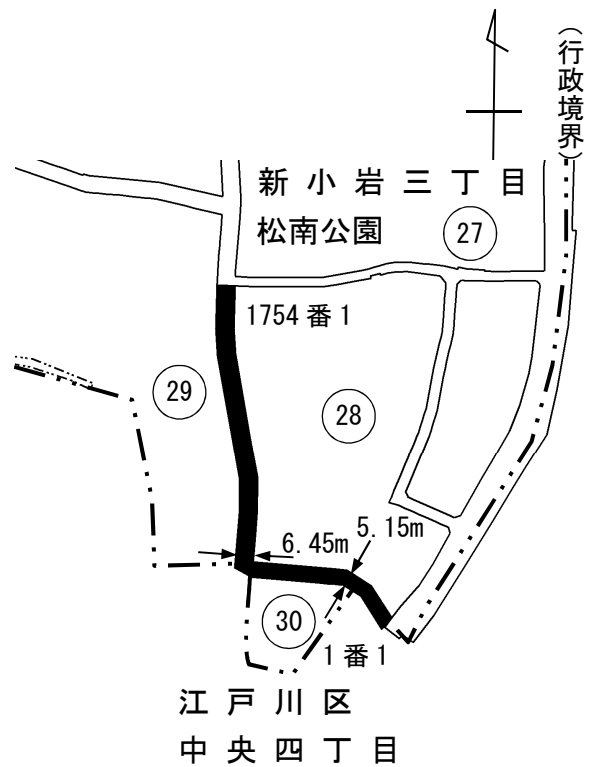
- 特別区道路線
- ⋯⋯ 認定外道路
- - - 行政境界
- 新たに認定する特別区道路線

(葛1218号)

幅員 5.15メートル
 ~6.45メートル

延長 161.67メートル

面積 977.10平方メートル



葛飾区特別区道路線認定 略図

(東水元四丁目地内)

- 特別区道路線
- ⋯⋯ 認定外道路
- 新たに認定する特別区道路線

(葛1219号)

幅員 1.82メートル
 ~1.90メートル

延長 34.79メートル

面積 70.62平方メートル

